



Извещение

О проведении конкурса на право заключения договора о предоставлении рыбопромыслового участка для организации спортивного и любительского рыболовства на водоемах Смоленской области.

1. Наименование Организатора конкурса.

Московско-Окское территориальное управление Федерального агентства по рыболовству.

Почтовый адрес: 117105, г. Москва, Варшавское шоссе, д. 39а.

Юридический адрес: 107045, г. Москва, Рождественский бульвар, д. 15.

Контактное лицо: Труфанова Екатерина Федоровна.

Контактный телефон: 8 (499) 615-99-38, e-mail: fish@moktu.ru

Адрес электронной почты Организатора: info@moktu.ru, moktu@mail.ru



Официальный сайт Федерального агентства по рыболовству www.fish.gov.ru

Официальный сайт Организатора конкурса www.moktu.ru



2. Предмет конкурса. Сведения о рыбопромысловых участках, выставяемых на конкурс.

Предметом конкурса является право на заключение договора о предоставлении рыбопромыслового участка для организации спортивного и любительского рыболовства на водоемах Смоленской области. Конкурс является открытым и проводится в отношении рыбопромысловых участков, указанных в таблице.



№ лота	№ РПУ	Название водоема, рыбопромыслового участка	Координаты	Цель формирования рыбопромыслового участка	Площадь (га), протяженность (м)	Административный район
1.	1.	Озеро Чепли	1. 55°34.4695' N 31°30.0756' E 2. 55°34.4500' N 31°29.7088' E 3. 55°33.5557' N 31°30.2589' E 4. 55°33.3223' N 31°30.0756' E 5. 55°32.8750' N 31°31.3249' E 6. 55°33.1927' N 31°30.8206' E 7. 55°33.7761' N 31°30.5799' E	Любительское и спортивное рыболовство	120 га	Велижский
2.	2.	Озеро Рябики	1. 55°35.8341' N 31°28.5743' E 2. 55°35.8187' N 31°28.3008' E 3. 55°35.2983' N 31°28.7567' E 4. 55°34.5510' N 31°29.5550' E 5. 55°34.9427' N 31°29.5134' E 6. 55°35.1386' N	Любительское и спортивное рыболовство	57 га	Велижский





			31°28.9937' E 7. 55°35.5302' N 31°28.7111' E			
3.	3.	Козлово озеро	1. 55°15.3699' N 34°33.2736' E 2. 55°15.1531' N 34°33.2368' E 3. 55°15.0902' N 34°33.5681' E 4. 55°15.2720' N 34°33.6663' E	Любительское и спортивное рыболовство	18 га	Вяземский
4.	4.	Пруд без названия на реке Вороновка в дер. Тякино	1. 55°04.0258' N 34°35.9902' E 2. 55°03.8551' N 34°35.7644' E 3. 35°03.5810' N 34°35.8999' E 4. 55°03.9120' N 34°36.0715' E	Любительское и спортивное рыболовство	50 га	Вяземский
5.	5.	Пруд без названия на реке Токая в дер. Потапово	1. 55°31.5130' N 34°49.5500' E 2. 55°31.3702' N 34°49.2635' E 3. 55°31.0198' N 34°49.6073' E 4. 55°30.2865' N 34°50.0085' E 5. 55°30.5656' N 34°50.0199' E 6. 55°31.0458' N 34°50.0314' E	Любительское и спортивное рыболовство	42,6 га	Гагаринский
6.	6.	Пруд без названия на реке Дубна в районе дер. Мясоедово	1. 55°39.5814' N 35°04.0471' E 2. 55°39.2488' N 35°04.2436' E 3. 55°39.3744' N 35°04.3877' E	Любительское и спортивное рыболовство	21 га	Гагаринский
7.	7.	Пруд без названия на реке Большая Гжать в дер. Никольское	1. 55°26.2188' N 35°03.0514' E 2. 55°26.1222' N 35°02.9204' E 3. 55°26.1296' N 35°03.0252' E	Любительское и спортивное рыболовство	8,4 га	Гагаринский
8.	8.	Пруд без названия на реке Москва в район дер. Пышково	1. 55°38.4282' N 35°21.2224' E 2. 55°38.2138' N 35°20.7639' E 3. 55°37.9623' N 35°20.0040' E 4. 55°37.9771' N 35°20.6460' E	Любительское и спортивное рыболовство	25 га	Гагаринский
9.	9.	Вазузское водохранилище (вся акватория)		Любительское и спортивное рыболовство	5 200 га	Гагаринский, Сычевский
10.	10.	Озеро Городнянское	1. 55°20.2114' N 31°22.7769' E 2. 55°20.1975' N 31°22.8138' E 3. 55°20.1556' N 31°22.8506' E 4. 55°20.1696' N 31°22.9242' E 5. 55°20.2393' N 31°22.8628' E	Любительское и спортивное рыболовство	20 га	Демидовский
11.	11.	Озеро Акатовское	1. 55°10.4029' N 31°49.2396' E 2. 55°10.1927' N 31°49.2212' E 3. 55°10.0035' N 31°48.2272' E 4. 55°09.5724' N 31°47.2333' E 5. 55°09.2358' N 31°45.7423' E 6. 55°08.8256' N 31°46.8835' E 7. 55°08.8782' N 31°47.8777' E 8. 55°09.3200' N 31°48.5401' E	Любительское и спортивное рыболовство	655 га	Демидовский



			9. 55°09.6670' N 31°49.8286' E 10. 55°10.3083' N 31°50.5280' E			
12.	12.	Озеро Диво	1. 55°12.2201' N 31°49.9830' E 2. 55°11.8714' N 31°49.7824' E 3. 55°11.6789' N 31°49.1624' E 4. 55°11.3458' N 31°49.5544' E 5. 55°11.6320' N 31°50.1471' E 6. 55°11.9599' N 31°50.8309' E	Любительское и спортивное рыболовство	124 га	Демидовский
13.	13.	Преображенское озеро	1. 55°15.5634' N 31°56.6025' E 2. 55°15.3140' N 31°56.4019' E 3. 55°15.2984' N 31°56.5934' E 4. 55°15.2308' N 31°56.8031' E 5. 55°15.3607' N 31°56.8031' E	Любительское и спортивное рыболовство	18 га	Духовщинский
14.	14.	Пруд без названия на реке Песочня в дер. Пластицы	1. 55°17.1788' N 32°02.4553' E 2. 55°17.2011' N 32°02.2588' E 3. 55°17.0967' N 32°02.2326' E 4. 55°17.1041' N 32°02.4029' E	Любительское и спортивное рыболовство	4,5 га	Духовщинский
15.	15.	Озеро Сорокинское	1. 55°15.5058' N 31°57.0043' E 2. 55°15.3621' N 31°56.9984' E 3. 55°15.2315' N 31°57.2162' E 4. 55°15.3687' N 31°57.2850' E	Любительское и спортивное рыболовство	11,6 га	Духовщинский
16.	16.	Пруд без названия на безымянном ручье в урочище Гришнево	1. 55°09.3713' N 32°25.7895' E 2. 55°09.3451' N 32°25.9958' E 3. 55°09.2797' N 32°25.8239' E 4. 55°09.2994' N 32°25.9843' E	Любительское и спортивное рыболовство	3 га	Духовщинский
17.	17.	Пруд без названия на безымянном ручье в дер. Новоникольское	1. 55°08.3627' N 32°19.8983' E 2. 55°08.2972' N 32°19.7379' E 3. 55°08.3168' N 32°20.6473' E 4. 55°08.2579' N 32°19.7837' E	Любительское и спортивное рыболовство	3 га	Духовщинский
18.	19.	Пруд без названия на безымянном ручье в дер. Космач	1. 54°10.9417' N 31°47.7261' E 2. 54°10.9149' N 31°47.5198' E 3. 54°10.9014' N 31°47.6345' E	Любительское и спортивное рыболовство	1,5 га	Моностырщинский
19.	20.	Пруд без названия на реке Березинка в районе дер. Яново	1. 54°38.3270' N 32°17.0906' E 2. 54°38.3643' N 32°16.9617' E 3. 54°38.3394' N 32.16.8972' E 4. 54°38.3270' N 32°17.0691' E	Любительское и спортивное рыболовство	8 га	Починковский
20.	21.	Пруд без названия на ручье Кочережка в районе дер. Кононово	1. 54°25.9351' N 32°45.8245' E 2. 54°25.9160' N 32°45.4962' E 3. 54°25.8491' N 32°45.6768' E	Любительское и спортивное рыболовство	13,38 га	Починовский
21.	22.	Пруд без названия на ручье Серебрянка в	1. 54°22.9993' N 32°12.9585' E	Любительское и спортивное	1,9 га	Починовский



		дер. Княжое 1	2. 54°22.7917' N 32°12.4674' E 3. 54°22.8517' N 32°12.3169' E	рыболовство		
22.	24.	Пруд без названия на ручье Шмалинка в дер. Приселье	1. 54° 03.5261' N 32°57 6926.' E 2. 54° 03.4812' N 32° 57.5613' E 3. 54° 03.4169' N 32° 57.4081' E 4. 54° 03.3206' N 32° 57.7036' E 5. 54° 03.4105' N 32° 57.6817' E	Любительское и спортивное рыболовство	8 га	Рославльский
23.	25.	Пруд без названия на безымянном ручье у дер. Хорошево	1. 53°59.8391' N 32°42.2060' E 2. 53°59.8897' N 32°41.8908' E 3. 53°59.9233' N 32.41.5183' E 4. 53°59.5696' N 32°41.6472' E 5. 53°59.7710' N 32°41.9273' E	Любительское и спортивное рыболовство	15 га	Рославльский
24.	26.	Пруд без названия на ручье (приток реки Остер) в районе дер. Смородинка	1. 53° 56.8941' N 33° 58.3862' E 2. 53° 56.7492' N 32° 58.2015' E 3. 53° 56.7371' N 32° 58.4477' E	Любительское и спортивное рыболовство	19 га	Рославльский
25.	28.	Озеро Каспля	1. 54°59.0295' N 31°37.5978' E 2. 54°58.6966' N 31°36.7442' E 3. 54°58.1627' N 31°36.6019' E 4. 54°58.0874' N 31°36.0219' E 5. 54°57.4968' N 31°35.3106' E 6. 54°56.8935' N 31°34.6540.' E 7. 54°56.5101' N 31°34.2819' E 8. 54°56.8935' N 31°35.5185' E 9. 54°57.3208' N 31°35.5951' E 10. 54°57.3271' N 31°36.1533' E 11. 54°57.7104' N 31°36.3283' E 12. 54°57.8298' N 31°36.8317' E 13. 54°58.4894' N 31°37.3461' E	Любительское и спортивное рыболовство	345 га	Смоленский
26.	29.	Пруд без названия на безымянном ручье в дер. Александровская	1. 54°45.4593' N 31°57.5586' E 2. 54°45.4466' N 31°57.4054' E 3. 54°45.4087' N 31°57.5476' E 4. 54°45.4024' N 31°57.4054' E	Любительское и спортивное рыболовство	10 га	Смоленский
27.	30.	Озеро Купринское	1. 54°49.0533' N 31°39.4792' E 2. 54°48.6802' N 31°40.1631' E 3. 54°48.5016' N 31°40.8013' E 4. 54°47.5345' N 31°41.8225' E 5. 54°47.4557' N 31°42.9075' E 6. 54°47.9813' N 31°42.4790' E 7. 54°48.5068' N 31°41.2572' E 8. 54°48.8694' N 31°40.4275' E	Любительское и спортивное рыболовство	215 га	Смоленский



28.	31.	Пруд без названия на ручье Вязовенька в районе дер. Корохоткино	1. 54°50.2560' N 32°04.1977' E 2. 54°50.1353' N 32°04.2524' E 3. 54°50.0040' N 32°04.3800' E 4. 54°50.1563' N 32°04.3983' E	Любительское и спортивное рыболовство	7 га	Смоленский
29.	32.	Пруд Подснежники на реке Бобчинская в районе дер. Новоселки	1. 54° 49.0380' N 31° 56.3681' E 2. 54° 48.9917' N 31° 56.3107' E 3. 54° 48.8927' N 31° 56.3566' E 4. 54° 48.9719' N 31° 56.4254' E	Любительское и спортивное рыболовство	15,6 га	Смоленский
30.	33.	Пруд без названия на безымянном ручье в районе дер. Тишковка	1. 53° 49.1658' N 32° 20.2415' E 2. 53° 49.0205' N 32° 20.1389' E 3. 54° 48.8751' N 32° 20.3646' E	Любительское и спортивное рыболовство	3,3 га	Шумяцкий
31.	34.	Пруд без названия на ручье Ширбаширка в районе дер. Снегиревка	1. 53° 56.2631' N 32° 22.6605' E 2. 53° 55.9730' N 32° 22.7751' E 3. 53° 55.9662' N 32° 22.6949' E	Любительское и спортивное рыболовство	4 га	Шумяцкий


Ограничения, связанные с использованием рыбопромыслового участка, установлены положениями Гражданского кодекса Российской Федерации, Федерального закона от 20 декабря 2004 г. № 166-ФЗ «О рыболовстве и сохранении водных биологических ресурсов», Правилами рыболовства Волжско-Каспийского рыбохозяйственного бассейна и иными нормативными правовыми актами.

3. Место, порядок, дата и время начала и окончания подачи заявок на участие в конкурсе.

Заявки на участие в конкурсе принимаются по адресу: 117105, г. Москва, Варшавское шоссе дом 39а, Московско-Окское территориальное управление Федерального агентства по рыболовству, каб. 901 с 28 сентября 2010 г. (в рабочие дни с 09-00 до 17-00 по московскому времени, в пятницу с 09-00 до 16-00 по московскому времени, обеденный перерыв с 13-00 до 14-00) до 29 октября 2010 г. Для прохода на территорию Организатора необходимо предварительно заказать пропуск по тел. (499) 615-99-38, (499) 615-98-14.

Прием заявок на участие в конкурсе прекращается непосредственно перед началом процедуры вскрытия конвертов с заявками на участие в конкурсе в 10-00 часов по московскому времени 29 октября 2010 г. Заявки на участие в конкурсе должны быть представлены Заявителем в запечатанных конвертах, которые представляются Заявителем непосредственно либо направляются по почте ценным письмом с уведомлением о вручении по адресу Организатора конкурса.

Конверт оформляется следующим образом:



в правом верхнем углу "Наименование Заявителя" и его почтовый адрес.

Наименование и адрес Заявителя указываются для того, чтобы Заявку можно было вернуть, если Заявка поступит с опозданием или если конкурс будет отменен. По центру конверта "Заявка на участие в конкурсе" и "Наименование конкурса"; в правом нижнем углу — Куда: (Адрес Организатора конкурса), внизу по центру конверта - не вскрывать до момента начала процедуры вскрытия конвертов в 10-00 часов (время московское) 29 октября 2010 г.

Если конверт не опечатан и не помечен в соответствии с указанными требованиями, Организатор конкурса не несет ответственность в случае его преждевременного вскрытия.

Каждый конверт с Заявкой, поступивший Организатору, регистрируется лицом, уполномоченным комиссией. По требованию Заявителя, подавшего конверт с Заявкой, лицо, уполномоченное комиссией, выдает расписку в получении конверта с такой Заявкой с указанием даты и времени его получения.

Конверты с Заявками, полученные лицом, уполномоченным комиссией после срока окончания приема заявок, конкурсной комиссией не рассматриваются, и в тот же день такие конверты с Заявками возвращаются Заявителям.


4. Срок, на который заключается договор пользования рыбопромысловым участком.

Договор о предоставлении рыбопромыслового участка для организации любительского и спортивного рыболовства на водоемах Смоленской области заключается сроком на 20 лет.

5. Требования к Заявителям.

При проведении настоящего конкурса устанавливаются следующие требования к Заявителям:

- а) заявитель должен быть зарегистрирован в Российской Федерации в соответствии с Федеральным законом «О государственной регистрации юридических лиц и индивидуальных предпринимателей»;
- б) непроведение ликвидации Заявителя - юридического лица или непроведение в отношении Заявителя - юридического лица, индивидуального предпринимателя процедуры банкротства;
- в) неприостановление деятельности Заявителя в порядке, предусмотренном Кодексом Российской Федерации об административных правонарушениях, на день вскрытия



конвертов с заявками;

г) отсутствие у Заявителя задолженности по налогам, сборам и иным обязательным платежам в бюджеты любого уровня или государственные внебюджетные фонды за последний отчетный период в размере более 25% балансовой стоимости активов Заявителя по данным бухгалтерской отчетности за последний отчетный период. При этом Заявитель считается соответствующим установленному требованию, если он обжаловал наличие указанной задолженности в соответствии с законодательством Российской Федерации и решение по такой жалобе не вступило в силу на день рассмотрения заявок;

д) отсутствие решения суда о принудительном расторжении с Заявителем ранее заключенного договора в связи с нарушением Заявителем существенных условий этого договора за последние 2 года, предшествующие году проведения конкурса;

е) Заявитель, победивший в конкурсе, не вправе претендовать на заключение договора, если в результате его заключения совокупное количество рыбопромысловых участков, передаваемых в пользование Заявителю (группе лиц, в которую входит Заявитель) и расположенных на территории 1 муниципального образования, либо прилегающих к его территории, составит более 35 процентов общего количества рыбопромысловых участков, расположенных на территории этого муниципального образования или прилегающих к его территории.

ж) В случае если Заявитель в течение года, предшествующего году проведения конкурса, обладал правом пользования рыбопромысловыми участками, расположенными на территории 1 муниципального образования или прилегающими к его территории, совокупное количество которых превышает 35 процентов, то Заявитель вправе претендовать на заключение договора, предусматривающего предоставление рыбопромысловых участков, совокупное количество которых превышает 35 процентов, но не более процентного соотношения совокупного количества рыбопромысловых участков, правом пользования на которые такой заявитель обладал в течение года, предшествующего году проведения конкурса.

з) Указанные ограничения не применяются в случае, если заявитель является единственным участником конкурса по отдельному лоту.

6. Критерии оценки заявок на участие в конкурсе.

Для определения лучших условий заключения договора пользования рыбопромысловым участком комиссия должна оценивать и сопоставлять заявки в соответствии со



следующими критериями:

а) в отношении участников конкурса, которые ранее осуществляли организацию любительского и спортивного рыболовства:

- количество выданных гражданам в установленном порядке именных разовых лицензий на осуществление любительского и спортивного рыболовства на ранее предоставленном либо выставленном на конкурс рыбопромысловом участке. Значение этого критерия оценки - **30 процентов**;

- стоимость объектов инфраструктуры (здания, сооружения, причалы и другие объекты недвижимого имущества, а также плавательные средства), специально созданной для организации любительского и спортивного рыболовства, расположенной на территории Смоленской области и находящейся на балансе участника конкурса в качестве основных средств. Значение этого критерия оценки - **45 процентов**;

- средняя численность работающих у участника конкурса работников в году, предшествующем году проведения конкурса, которые были зарегистрированы в Смоленской области и которые осуществляли либо будут осуществлять организацию любительского и спортивного рыболовства на выставленном на конкурс рыбопромысловом участке. Значение этого критерия оценки - **25 процентов**;

б) в отношении участников конкурса, которые ранее не обеспечивали организацию любительского и спортивного рыболовства:

- предложение участника конкурса о размере платы за предоставление рыбопромыслового участка, перечисляемой в бюджет Смоленской области. Значение этого критерия оценки - **30 процентов**;

- предложения участника конкурса (проект бизнес-плана) по созданию инфраструктуры, которая будет использоваться для осуществления организации любительского и спортивного рыболовства. Значение этого критерия оценки - **40 процентов**;

- средняя численность работников Заявителя, которые были зарегистрированы в Смоленской области и которые будут осуществлять организацию любительского и спортивного рыболовства на выставленном на конкурс рыбопромысловом участке. Значение этого критерия оценки - **30 процентов**.

7. Место, дата и время вскрытия конвертов с заявками на участие в конкурсе.

Конверты с заявками на участие в Конкурсе будут вскрываться Конкурсной комиссией, созданной Организатором конкурса, в **10-00 часов** по московскому времени **29 октября 2010 г.**, по адресу: **117105, г. Москва, Варшавское шоссе, дом 39а, Московско-**



Окское территориальное управление Федерального агентства по рыболовству, каб.

901.

8. Место, дата рассмотрения заявок и подведение итогов конкурса.

Заявки будут рассматриваться комиссией непосредственно после процедуры вскрытия конвертов с заявками.

Адрес места рассмотрения заявок: **117105, г. Москва, Варшавское шоссе, дом 39а, Московско-Окское территориальное управление Федерального агентства по рыболовству, каб. 901.**

Срок рассмотрения заявок не более 20 рабочих дней с даты подписания протокола вскрытия конвертов с заявками.

Оценка и сопоставление допущенных к участию в конкурсе заявок состоится по адресу: **117105, г. Москва, Варшавское шоссе, дом 39а, Московско-Окское территориальное управление Федерального агентства по рыболовству, каб. 901.**



Срок оценки и сопоставления заявок не более десяти рабочих дней с даты подписания протокола рассмотрения заявок.

9. Адрес официального сайта, на котором размещается конкурсная документация, срок, место, порядок и условия предоставления Конкурсной документации.

Заинтересованные лица могут получить полный комплект конкурсной документации в электронной форме бесплатно на официальном сайте Московско-Окского территориального управления Росрыболовства- www.moktu.ru, а также на официальном сайте Федерального агентства по рыболовству - www.fish.gov.ru с 28 сентября 2010 г. по 29 октября 2010 г. Обращаем Ваше внимание на то, что Заявители, использующие комплект конкурсной документации, размещенный на официальном сайте, должны самостоятельно отслеживать появление на официальном сайте разъяснений, изменений или дополнений конкурсной документации. Организатор конкурса не несет обязательств или ответственность в случае неполучения Заявителем разъяснений, изменений или дополнений к конкурсной документации.

Победитель конкурса должен представить Организатору конкурса подписанный договор и документы, подтверждающие перечисление в бюджет Смоленской области платы за предоставление рыбопромыслового участка.

Расчетный счет, на который заявитель в случае признания его победителем конкурса должен перечислить плату за предоставление рыбопромыслового участка для



организации любительского и спортивного рыболовства, расположенного на территории Смоленской области:

Получатель:

ИНН 6730062392

КПП 673001001

УФК по Смоленской области (Департамент Смоленской области по сельскому хозяйству, продовольствию и животному миру, л/с 04632018930)

р/с 40101810200000010001

в ГРКЦ ГУ Банка России по Смоленской обл. г. Смоленск,

БИК 046614001

КБК 80511705020020000180

ОКАТО 66401000000

Назначение платежа: **Плата за предоставление рыбопромыслового участка для организации любительского и спортивного рыболовства по лоту №____.**

10. Задаток, его размер, реквизиты счета для внесения задатка, порядок и сроки его перечисления.

Заявители, которые ранее не осуществляли организацию любительского и спортивного рыболовства, обязаны перечислить задаток. Размер задатка составляет 50 процентов платы за предоставление рыбопромыслового участка, перечисляемой в бюджет Смоленской области. Задаток вносится заявителем до момента подачи заявки и прилагаемых к ней документов. В случае если Заявитель предполагает участвовать в конкурсе по нескольким лотам, то он (Заявитель) перечисляет задаток на счет Организатора отдельно по каждому лоту.

Расчетный счет для внесения задатка:

Получатель:

ИНН 7702667310


КПП 770201001

УФК по г. Москве (Московско-Окское территориальное управление Федерального агентства по рыболовству, л/с 05731873990)

р/с 40105810700000010079

в Отделении 1 Московского ГТУ Банка России г. Москва 705

БИК 044583001



ОКАТО: 45286570000

Назначение платежа: **Задаток на участие в конкурсе по Смоленской области по лоту №__.**

Участникам конкурса, которые не выиграли конкурс, задаток возвращается в течение пяти рабочих дней после принятия соответствующего решения. Если конкурс не состоялся, задаток подлежит возврату в течение пяти рабочих дней.

11. Срок принятия решения об отказе от проведения конкурса.

Организатор конкурса вправе отказаться от его проведения не позднее, чем за пятнадцать дней до даты окончания срока подачи заявок. Извещение об отказе от проведения конкурса публикуется в официальном печатном издании в течение пяти рабочих дней и размещается на официальном сайте в течение двух рабочих дней с даты принятия решения об отказе от проведения конкурса.