

Приложение № 1 к приказу  
Федерального агентства  
по рыболовству от «13» марта 2017г.  
№ 147

**ИЗВЕЩЕНИЕ**

**О проведении аукциона на право заключения договора пользования рыбоводным участком, расположенным на водном объекте и (или) его части, не прилегающим к территории муниципальных образований Приморского края для осуществления аквакультуры (рыбоводства)**

**1. Организатор аукциона** – Федеральное агентство по рыболовству (далее – Агентство).

Решение о проведении аукциона утверждено приказом Агентства от «13» марта 2017 г. № 147.

**2. Место нахождения и адрес электронной почты Организатора аукциона:** Рождественский бульвар, д. 12, Москва, 107996;

E-mail: [harbour@fishcom.ru](mailto:harbour@fishcom.ru); официальный сайт <http://www.fish.gov.ru>;

Тел.: 8(495) 987-05-67, 8(495) 987-05-92; 8(495) 987-05-25;  
факс: 8(495) 624-11-39.

Контактные лица: Еремин Алексей Игоревич, Серeda Дмитрий Сергеевич.

**3. Предмет аукциона** – право на заключение договора пользования рыбоводным участком, расположенным на водном объекте и (или) его части, не прилегающим к территории муниципального образований Приморского края для осуществления аквакультуры (рыбоводства).

Аукцион является открытым и проводится в отношении 33 (тридцати трех) рыбоводных участков (33 лота), согласно приложению к настоящему извещению.

Сведения о рыбоводных участках, включая их местоположение, площадь, границы, географические карты и (или) схемы рыбоводных участков, начальная цена предмета аукциона, «шаг» аукциона, размер

здатка, указаны в приложении к настоящему извещению в соответствии с номерами лотов.

Ограничения, связанные с использованием рыбоводных участков – отсутствуют.

4. Срок договора пользования рыбоводным участком – 25 лет.

5. Срок и порядок представления документации об аукционе, официальный сайт, где размещена документация:

Документация об аукционе размещается на официальном сайте организатора аукциона <http://www.fish.gov.ru> и сайте [www.torgi.gov.ru](http://www.torgi.gov.ru) одновременно с извещением о проведении аукциона. Указанная документация доступна для ознакомления без взимания платы.

Организатор аукциона на основании заявки любого заинтересованного лица, поданной в письменной или электронной форме, в течение 2 рабочих дней со дня получения соответствующей заявки представляет заявителю документацию об аукционе. Плата за предоставление аукционной документации не взимается.

6. Место, дата, время начала и окончания срока подачи заявок об участии в аукционе:

Заявки на участие в аукционе принимаются по адресу: 107996, г. Москва, Рождественский бульвар, д. 15.

Заявки на участие в аукционе принимаются в рабочие дни: понедельник – четверг с 10:00 до 17:30, пятница с 10:00 до 16:30, перерыв на обед с 13:00 до 14:00 (местное время).

Дата начала приема «15» марта 2017 года.

Дата окончания приема заявок об участии в аукционе (последний день приема заявок): «18» апреля 2017 года.

Заявки на участие в аукционе в форме электронного документа, подписанного электронной подписью, в установленном порядке, направляются на адрес электронной почты [harbour@fishcom.ru](mailto:harbour@fishcom.ru).

7. Место, дата и время проведения аукциона:

Аукцион проводится с 24-26 апреля 2017 г. в 11.00 ч. по местному времени по адресу: 107996, г. Москва, Рождественский бульвар, д. 12.

Регистрация участников аукциона проводится в месте проведения аукциона с 09:30 до 10:45 24 - 26 апреля 2017 г. (время местное).

Торги по Лотам №№1 - 11, проводятся «24» апреля 2017 г. Регистрация участников аукциона по данным лотам проводится в месте проведения аукциона «24» апреля 2017 г. с 09:15 до 10:50 (время московское);

Торги по Лотам №№12 - 22, проводятся «25» апреля 2017 г. Регистрация участников аукциона по данным лотам проводится в месте проведения аукциона «25» апреля 2017 г. с 09:15 до 10:50 (время московское);

Торги по Лотам №№23 - 33, проводятся «26» апреля 2017 г. Регистрация участников аукциона по данным лотам проводится в месте проведения аукциона «26» апреля 2017 г. с 09:15 до 10:50 (время московское).

8. Заявители перечисляют в качестве задатка в соответствии с заявками на участие в аукционе денежные средства в валюте Российской Федерации по следующим реквизитам:

Получатель: Межрегиональное операционное управление Федерального казначейства (Федеральное агентство по рыболовству, лицевой счет: 05951000760).

Банк получателя: ОПЕРУ-1 Банка России, г. Москва 701, ИНН 7702679523, КПП 770201001, БИК 044501002, расчетный счет: 40302810900001001901; КБК 07600000000000000000; ОКТМО 45379000.

Задаток перечисляется до момента подачи заявки. Документ, подтверждающий внесение Заявителем задатка, прилагается к заявке на участие в аукционе.

Размер вносимого участниками аукциона задатка определяется в размере 40 % (процентов) начальной цены предмета аукциона.

Назначение платежа: Задаток для участия в аукционе на право заключения договора пользования рыболовным участком.

Участникам, не победившим в аукционе, организатор аукциона возвращает задаток в течение 5 рабочих дней со дня подписания протокола аукциона.

**9. Реквизиты для перечисления Организатором торгов денежных средств в доход Федерального бюджета:**

Организатор аукциона перечисляет в федеральный бюджет задаток победителя аукциона в течение 3 рабочих дней со дня подписания протокола аукциона и доплату (разница между задатком и окончательной стоимостью предмета аукциона) победителя аукциона в течение 3 рабочих дней со дня ее поступления на счет по следующим реквизитам:

МОУ ФК (Федеральное агентство по рыболовству, л/с 04951000760),  
ИНН 7702679523, КПП 770201001, л/с 04951000760, р/с  
40101810500000001901, ОПЕРУ-1 БАНКА РОССИИ, БИК 044501002, КБК  
07611705010016000180, ОКАТО 4537900.

**10. Предмет договора:**

Приобретение права пользования рыбоводным участком для осуществления аквакультуры (рыбоводства).

- срок договора – 25 лет;
- местоположение и площадь рыбоводного участка – указаны в приложении к настоящему извещению в соответствии с номером лота;
- минимальный объем объектов аквакультуры, подлежащих разведению и (или) содержанию, выращиванию, а также изъятию из водного объекта в границах рыбоводного участка – в приложении к настоящему извещению.
- основания и условия, определяющие изъятие объектов аквакультуры из водных объектов в границах рыбоводного участка - в соответствии с действующим законодательством.
- сведения об объектах рыбоводной инфраструктуры – нет.
- мероприятия, которые относятся к рыбохозяйственной мелиорации и осуществляются рыбоводным хозяйством - в соответствии с действующим законодательством Российской Федерации.



- обязательства рыбоводного хозяйства осуществлять мероприятия по охране окружающей среды, водных объектов и других природных ресурсов – соблюдение законодательства Российской Федерации в области: рыболовства и сохранения водных биологических ресурсов, аквакультуры, водного, земельного, гражданского, санитарно-ветеринарного, природоохранного. Не допускать ухудшения среды обитания водных биологических ресурсов и других природных ресурсов.

- обязательства рыбоводного хозяйства представлять в установленном порядке отчетность об объеме выпуска в водные объекты и объеме изъятия из водных объектов аквакультуры – в соответствии с действующим законодательством.

**- ответственность сторон:**

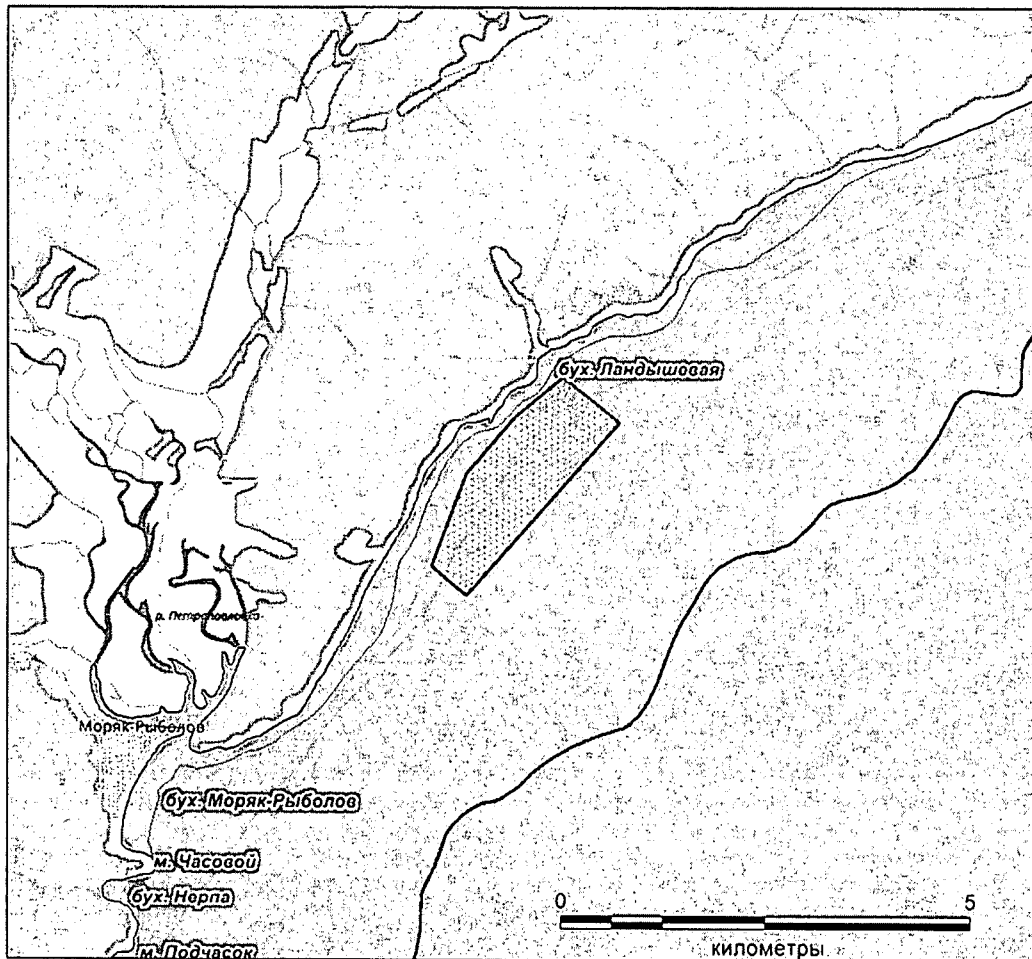
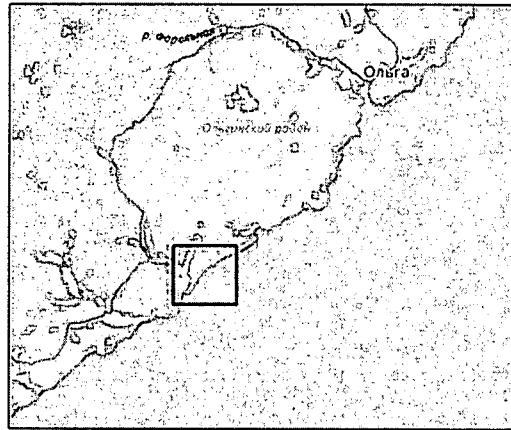
В случае неисполнения или ненадлежащего исполнения своих обязательств стороны несут ответственность в соответствии с законодательством Российской Федерации и договором пользования рыбоводным участком. Стороны не несут ответственности за ненадлежащее исполнение своих обязательств по Договору пользования рыбоводным участком, если это явилось следствием наступления обстоятельств непреодолимой силы, которые включают, в частности, землетрясение, наводнение и аналогичные стихийные бедствия, а также иные чрезвычайные ситуации. О наступлении обстоятельств непреодолимой силы заинтересованная Сторона должна незамедлительно, письменно уведомить другую Сторону с представлением документов, подтверждающих наступление таких обстоятельств, их непреодолимость для заинтересованной Стороны и безусловность их влияния на неисполнение заинтересованной Стороной своих обязательств по настоящему Договору. В отсутствие подобного уведомления, заинтересованная Сторона не вправе ссылаться на наступление обстоятельств непреодолимой силы.

Лица, виновные в нарушении законодательства Российской Федерации, регулирующего отношения в области аквакультуры (рыбоводства), несут уголовную, административную, иную ответственность в соответствии с законодательством Российской Федерации.

Приложение к извещению

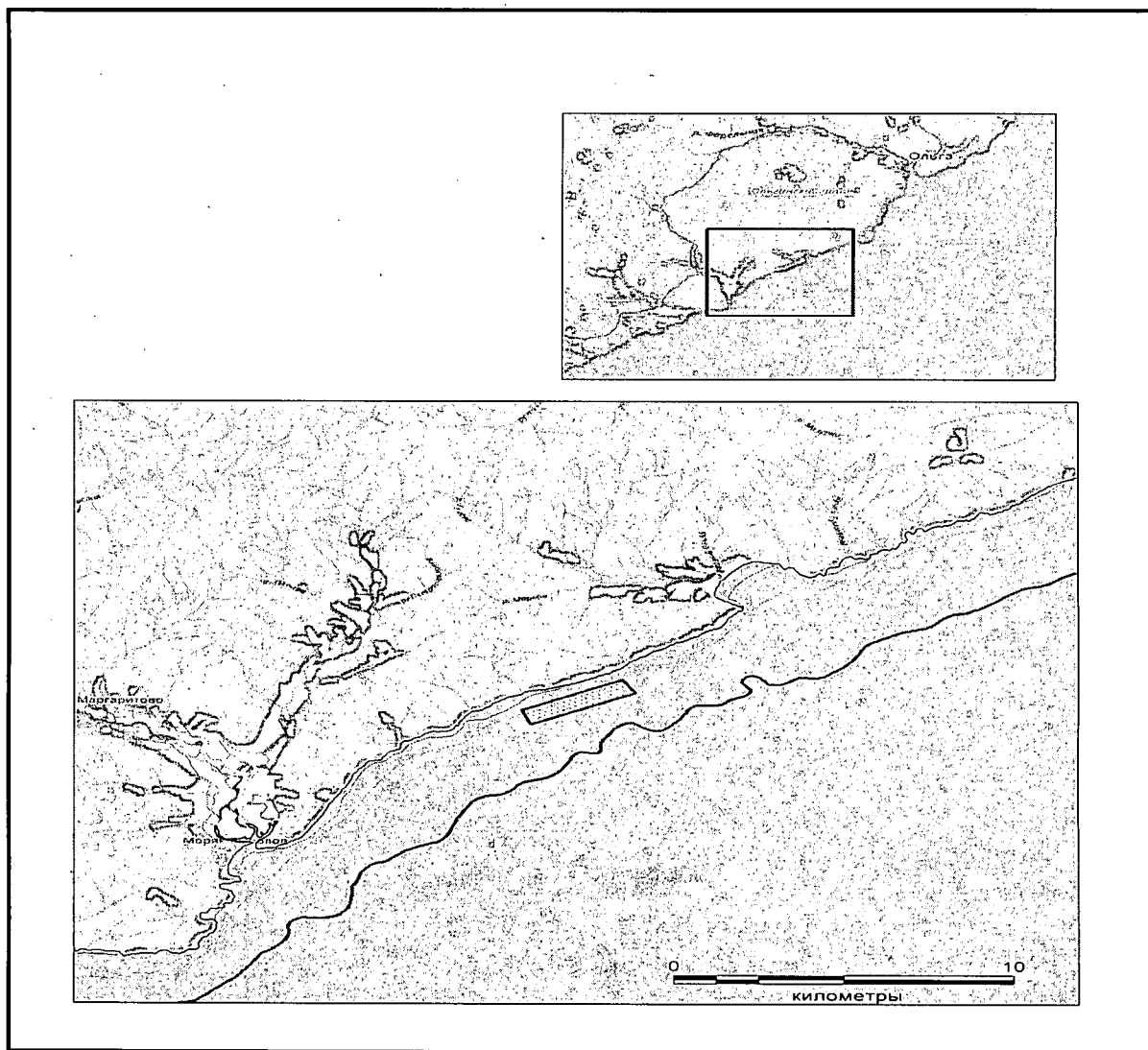
Номер лота	1
Правовой акт, которым определены границы рыбоводного участка	Приказ Приморского территориального управления Росрыболовства от 15 сентября 2016 г. № 314-П
Номер РВУ по правовому акту	1
Муниципальное образование, на территории которого находится или к территории которого прилегает РВУ	Не прилегает к территории муниципальных образований Приморского края
Местонахождение РВУ	Японское море, Ольгинский МР, акватория севернее бухты Моряк-Рыболов
Географические координаты точек границ рыбоводного участка	A 43.369967° с.ш. 134.835383° в.д. B 43.380167° с.ш. 134.840733° в.д. C 43.386483° с.ш 134.84805° в.д. D 43.390783° с.ш 134.855417° в.д. E 43.385833° с.ш 134.864017° в.д. F 43.3668° с.ш 134.840633° в.д.
Система координат, в которой определены границы РВУ	WGS-84
Описание границ РВУ	1) от точки А до точки В по прямой линии 2) от точки В до точки С по прямой линии 3) от точки С до точки D по прямой линии 4) от точки D до точки Е по прямой линии 5) от точки Е до точки F по прямой линии 6) от точки F до точки А по прямой линии
Площадь РВУ, га	251,7
Начальная цена, рублей	96954,84
Размер задатка, рублей	38781,93
Шаг аукциона, рублей	4847,742
Минимальный ежегодный объем изъятия объектов аквакультуры, т (Пастбищная)	251,7
Минимальный ежегодный объем изъятия объектов аквакультуры, т (Индустриальная)	308,33
Период выращивания, не более, лет (Пастбищная)	6
Период выращивания, не более, лет (Индустриальная)	4
Вид водопользования	Совместное
Срок договора, лет	25

Схема водного объекта с границами рыболовного участка по лоту № 1



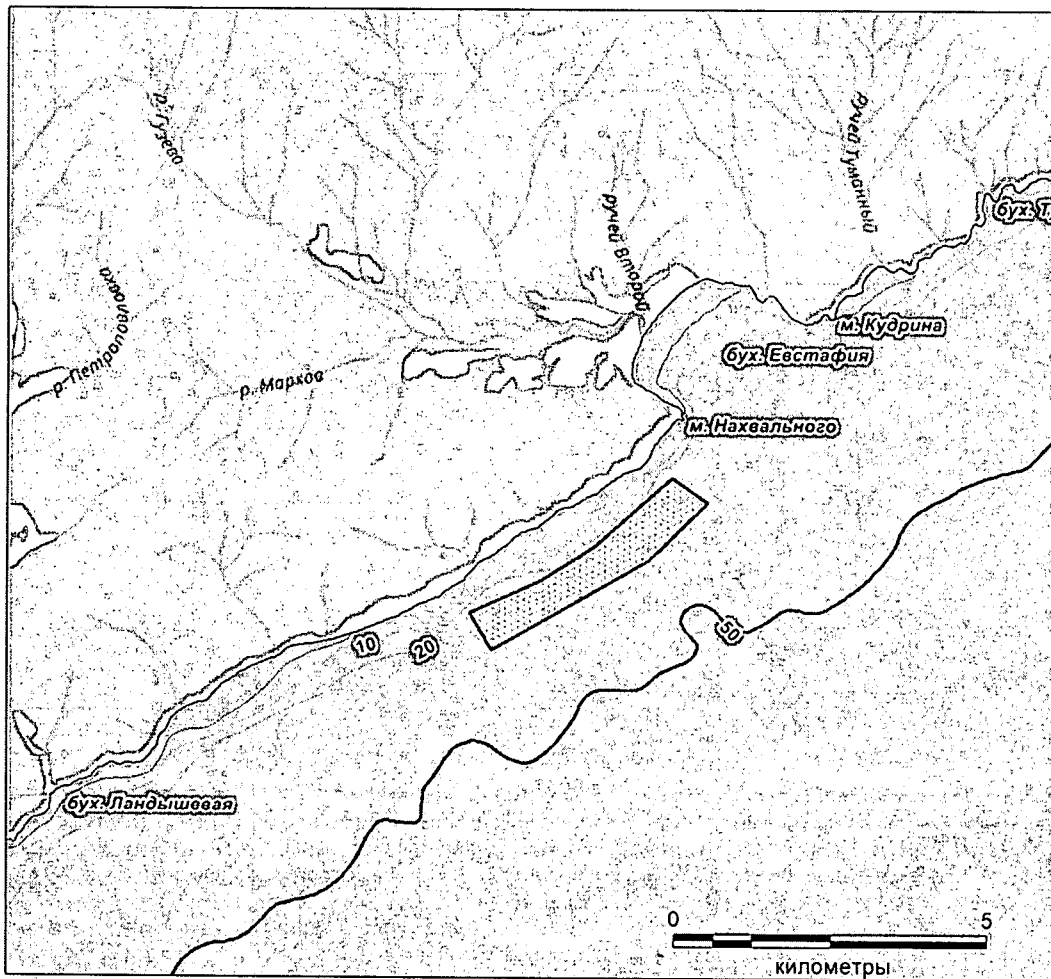
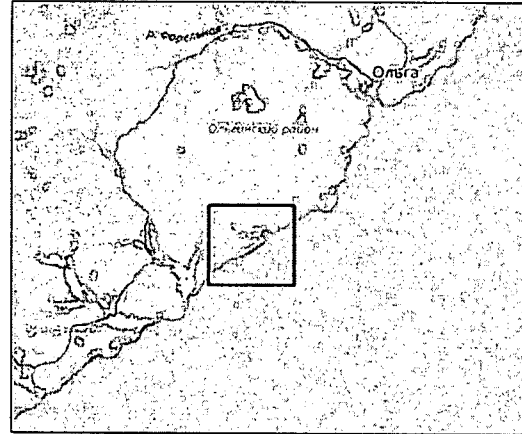
Номер лота	2
Правовой акт, которым определены границы рыбоводного участка	Приказ Приморского территориального управления Росрыболовства от 15 сентября 2016 г. № 314-П
Номер РВУ по правовому акту	2
Муниципальное образование, на территории которого находится или к территории которого прилегает РВУ	Не прилегает к территории муниципальных образований Приморского края
Местонахождение РВУ	Японское море, Ольгинский МР, акватория в районе бухты Ландышева
Географические координаты точек границ рыбоводного участка	А) 43.406667° с.ш 134.895467° в.д. В) 43.41925° с.ш 134.932517° в.д. С) 43.413717° с.ш 134.93705° в.д. D) 43.400583° с.ш 134.8989° в.д.
Система координат, в которой определены границы РВУ	WGS-84
Описание границ РВУ	1) от точки А до точки В по прямой линии 2) от точки В до точки С по прямой линии 3) от точки С до точки D по прямой линии 4) от точки D до точки А по прямой линии
Площадь РВУ, га	242,2
Начальная цена, рублей	93295,44
Размер задатка, рублей	37318,17
Шаг аукциона, рублей	4664,77
Минимальный ежегодный объем изъятия объектов аквакультуры, т (Пастбищная)	242,2
Минимальный ежегодный объем изъятия объектов аквакультуры, т (Индустриальная)	296,69
Период выращивания, не более, лет (Пастбищная)	6
Период выращивания, не более, лет (Индустриальная)	4
Вид водопользования	Совместное
Срок договора, лет	25

Схема водного объекта с границами рыбоводного участка по лоту № 2



Номер лота	3
Правовой акт, которым определены границы рыбоводного участка	Приказ Приморского территориального управления Росрыболовства от 15 сентября 2016 г. № 314-П
Номер РВУ по правовому акту	3
Муниципальное образование, на территории которого находится или к территории которого прилегает РВУ	Не прилегает к территории муниципальных образований Приморского края
Местонахождение РВУ	Японское море, Ольгинский МР, акватория южнее бухты Евстафия
Географические координаты точек границ рыбоводного участка	А) 43.419667° с.ш 134.933933° в.д. В) 43.424317° с.ш 134.948117° в.д. С) 43.429217° с.ш 134.958583° в.д. D) 43.439233° с.ш 134.973967° в.д. Е) 43.435583° с.ш 134.981067° в.д. G) 43.427183° с.ш 134.969517° в.д. F) 43.414183° с.ш 134.93835° в.д.
Система координат, в которой определены границы РВУ	WGS-84
Описание границ РВУ	1) от точки А до точки В по прямой линии 2) от точки В до точки С по прямой линии 3) от точки С до точки D по прямой линии 4) от точки D до точки Е по прямой линии 5) от точки Е до точки F по прямой линии 6) от точки F до точки G по прямой линии 7) от точки G до точки А по прямой линии
Площадь РВУ, га	271,5
Начальная цена, рублей	104581,80
Размер задатка, рублей	41832,72
Шаг аукциона, рублей	5229,09
Минимальный ежегодный объем изъятия объектов аквакультуры, т (Пастбищная)	271,5
Минимальный ежегодный объем изъятия объектов аквакультуры, т (Индустриальная)	332,58
Период выращивания, не более, лет (Пастбищная)	6
Период выращивания, не более, лет (Индустриальная)	4
Вид водопользования	Совместное
Срок договора, лет	25

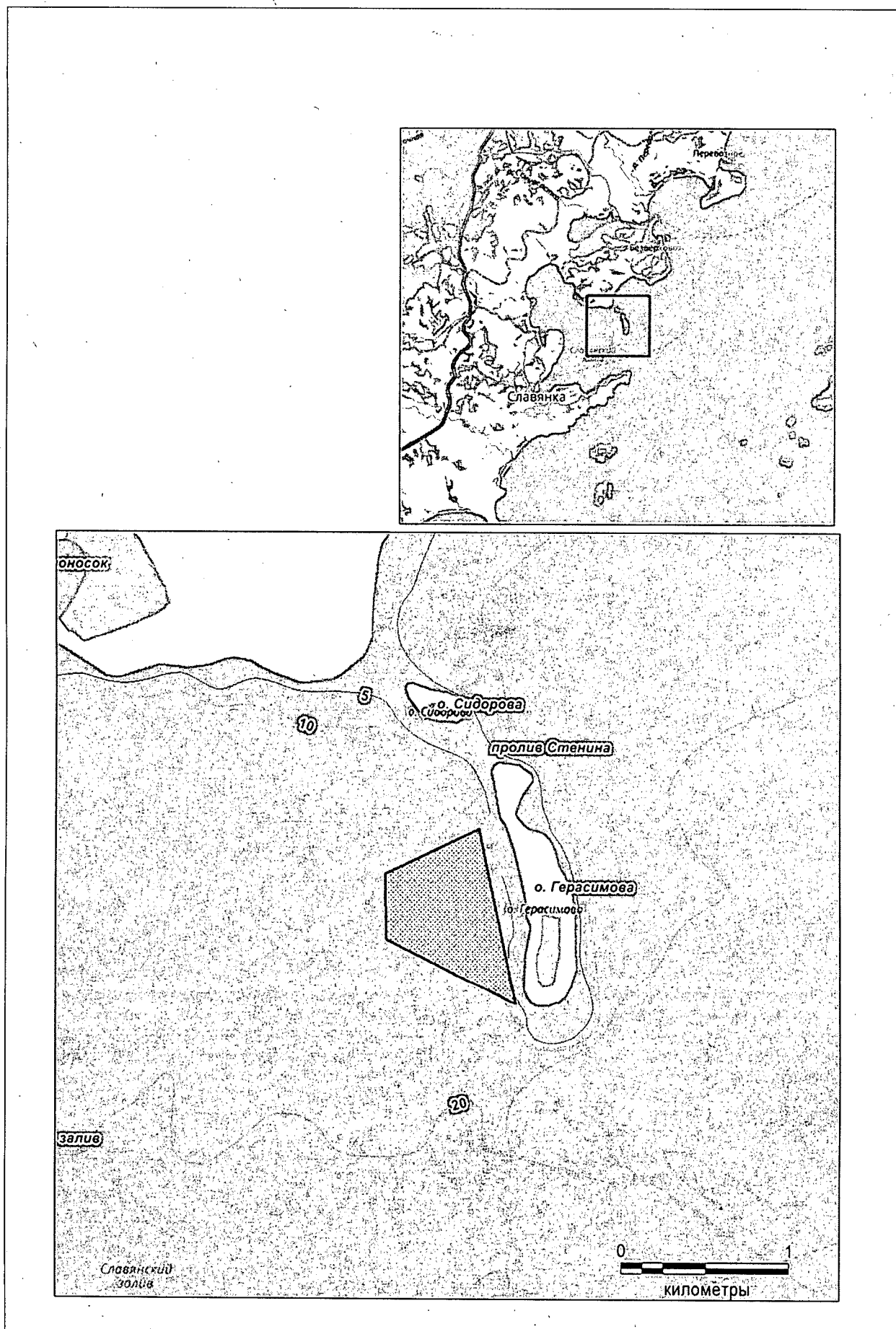
Схема водного объекта с границами рыбоводного участка по лоту № 3



Номер лота	4
Правовой акт, которым определены границы рыбоводного участка	Приказ Приморского территориального управления Росрыболовства от 15 сентября 2016 г. № 314-П
Номер РВУ по правовому акту	4
Муниципальное образование, на территории которого находится или к территории которого прилегает РВУ	Не прилегает к территории муниципальных образований Приморского края
Местонахождение РВУ	Японское море, Хасанский МР в районе острова Герасимова
Географические координаты точек границ рыбоводного участка	А) 42.912075° с.ш 131.455126° в.д. В) 42.91542° с.ш 131.455032° в.д. С) 42.917698° с.ш 131.461903° в.д. D) 42.908769° с.ш 131.464593° в.д.
Система координат, в которой определены границы РВУ	WGS-84
Описание границ РВУ	1) от точки А до точки В по прямой линии 2) от точки В до точки С по прямой линии 3) от точки С до точки D по прямой линии 4) от точки D до точки А по прямой линии
Площадь РВУ, га	44,7
Начальная цена, рублей	17218,44
Размер задатка, рублей	6887,38
Шаг аукциона, рублей	860,92
Минимальный ежегодный объем изъятия объектов аквакультуры, т (Пастбищная)	44,7
Минимальный ежегодный объем изъятия объектов аквакультуры, т (Индустриальная)	54,75
Период выращивания, не более, лет (Пастбищная)	6
Период выращивания, не более, лет (Индустриальная)	4
Вид водопользования	Совместное
Срок договора, лет	25


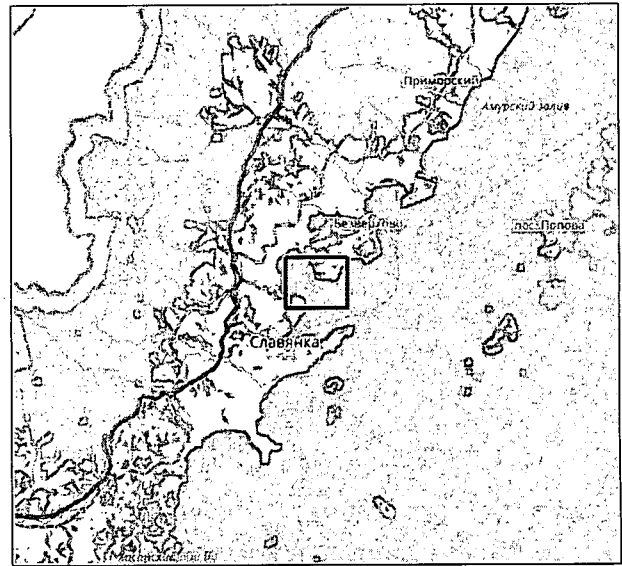


Схема водного объекта с границами рыболовного участка по лоту № 4



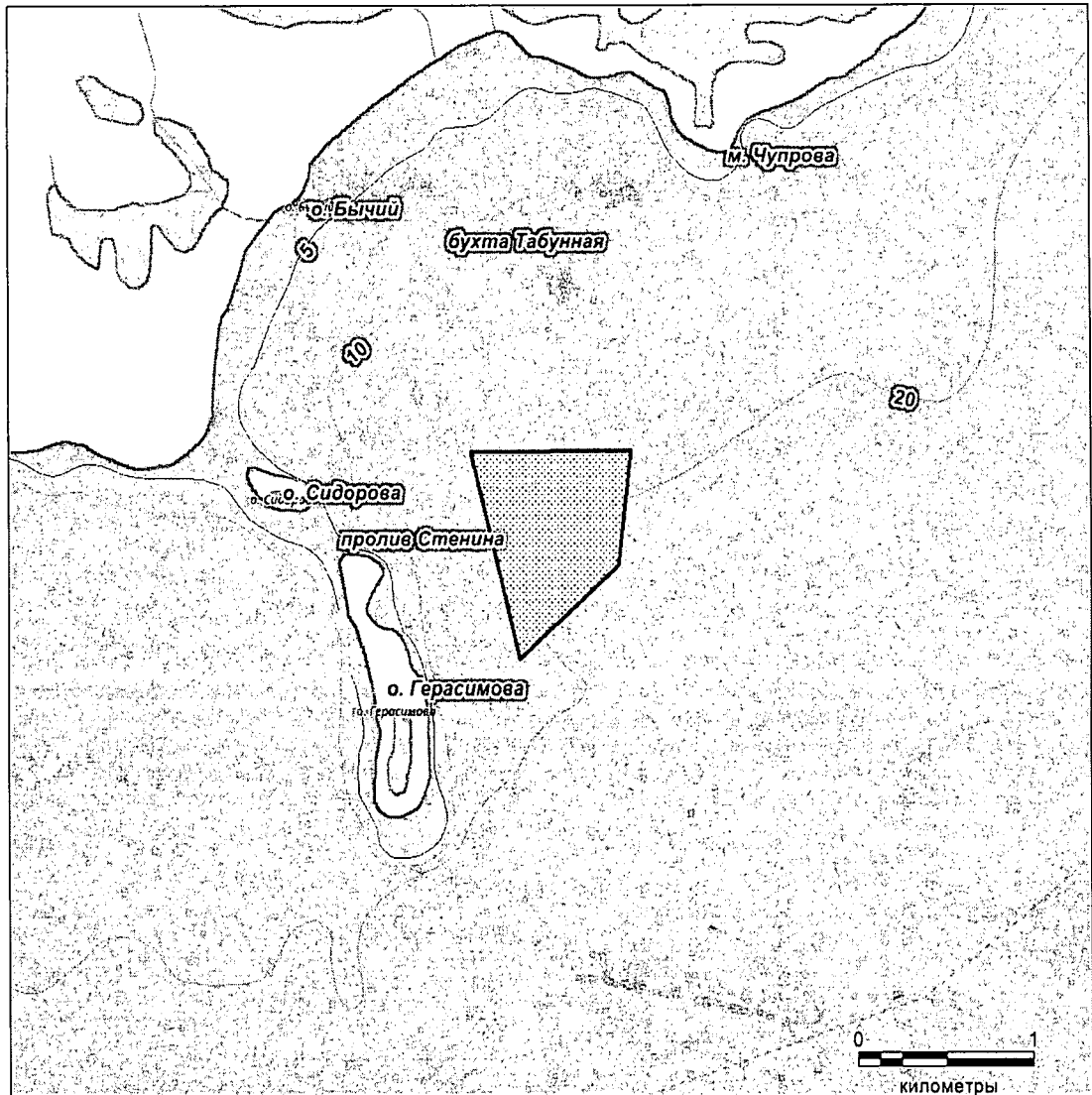
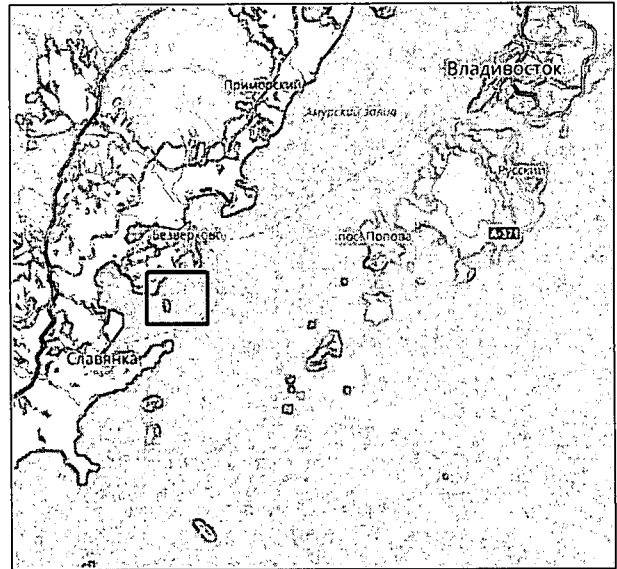
Номер лота	5
Правовой акт, которым определены границы рыбоводного участка	Приказ Приморского территориального управления Росрыболовства от 15 сентября 2016 г. № 314-П
Номер РВУ по правовому акту	5
Муниципальное образование, на территории которого находится или к территории которого прилегает РВУ	Не прилегает к территории муниципальных образований Приморского края
Местонахождение РВУ	Японское море, Хасанский МР Славянский залив
Географические координаты точек границ рыбоводного участка	А) 42.919036° с.ш 131.420593° в.д. В) 42.924933° с.ш 131.42068° в.д. С) 42.92455° с.ш 131.428658° в.д. D) 42.918883° с.ш 131.42857° в.д.
Система координат, в которой определены границы РВУ	WGS-84
Описание границ РВУ	1) от точки А до точки В по прямой линии 2) от точки В до точки С по прямой линии 3) от точки С до точки D по прямой линии 4) от точки D до точки А по прямой линии
Площадь РВУ, га	41,8
Начальная цена, рублей	16101,36
Размер задатка, рублей	6440,54
Шаг аукциона, рублей	805,07
Минимальный ежегодный объем изъятия объектов аквакультуры, т (Пастбищная)	41,8
Минимальный ежегодный объем изъятия объектов аквакультуры, т (Индустриальная)	51,20 <del>3</del> ?
Период выращивания, не более, лет (Пастбищная)	6
Период выращивания, не более, лет (Индустриальная)	4
Вид водопользования	Совместное
Срок договора, лет	25

Схема водного объекта с границами рыбоводного участка по лоту № 5



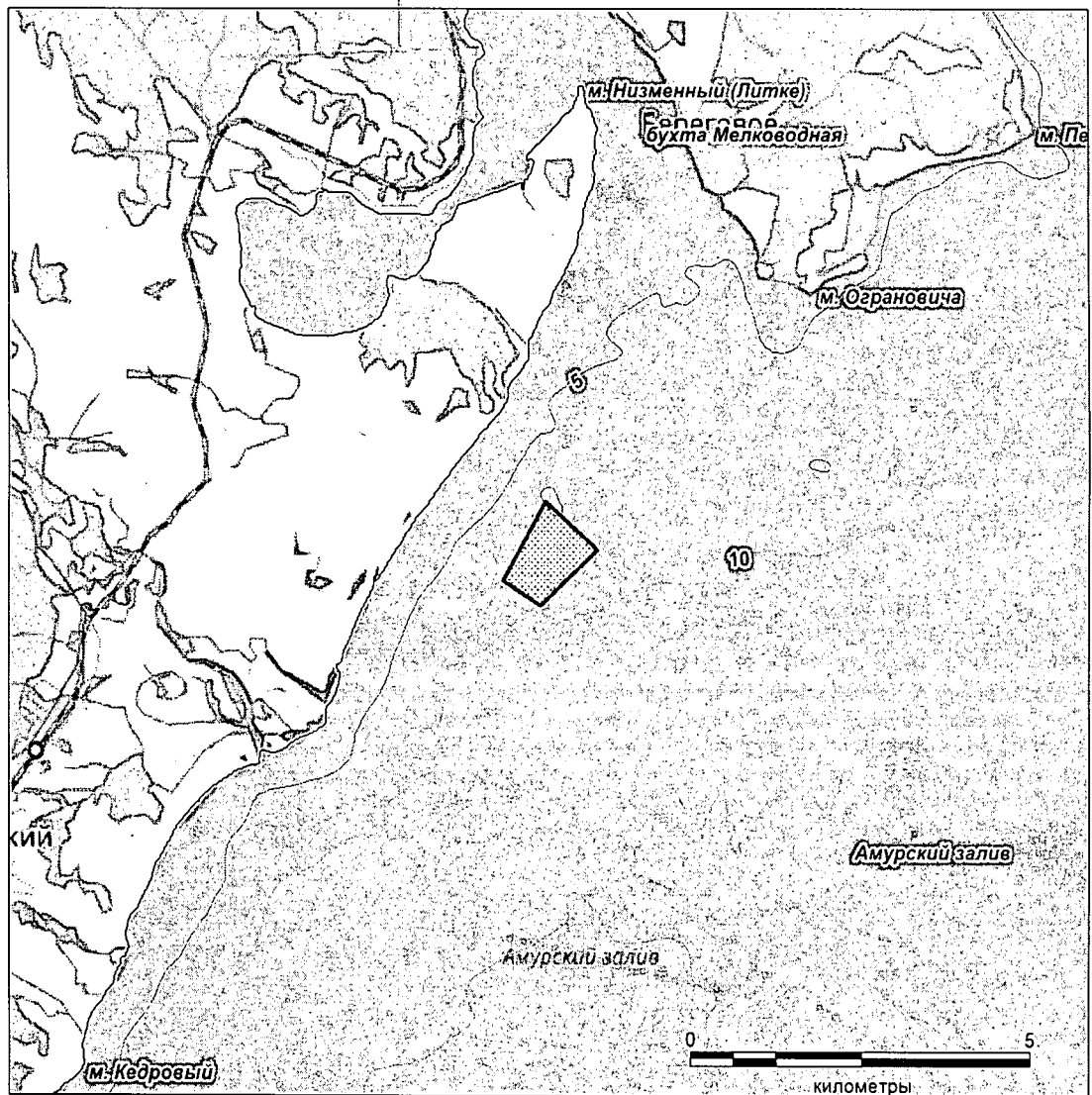
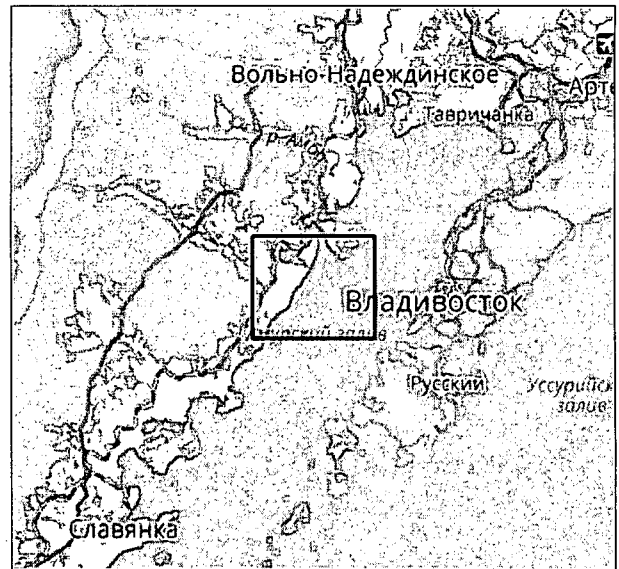
Номер лота	6
Правовой акт, которым определены границы рыбоводного участка	Приказ Приморского территориального управления Росрыболовства от 15 сентября 2016 г. № 314-П
Номер РВУ по правовому акту	6
Муниципальное образование, на территории которого находится или к территории которого прилегает РВУ	Не прилегает к территории муниципальных образований Приморского края
Местонахождение РВУ	Японское море, Хасанский МР в районе острова Герасимова
Географические координаты точек границ рыбоводного участка	А) 42.916218° с.ш 131.475374° в.д. В) 42.925933° с.ш 131.471953° в.д. С) 42.926083° с.ш 131.483211° в.д. D) 42.920641° с.ш 131.482267° в.д.
Система координат, в которой определены границы РВУ	WGS-84
Описание границ РВУ	1) от точки А до точки В по прямой линии 2) от точки В до точки С по прямой линии 3) от точки С до точки D по прямой линии 4) от точки D до точки А по прямой линии
Площадь РВУ, га	64,8
Начальная цена, рублей	24960,96
Размер задатка, рублей	9984,38
Шаг аукциона, рублей	1248,05
Минимальный ежегодный объем изъятия объектов аквакультуры, т (Пастбищная)	64,8
Минимальный ежегодный объем изъятия объектов аквакультуры, т (Индустриальная)	79,38
Период выращивания, не более, лет (Пастбищная)	6
Период выращивания, не более, лет (Индустриальная)	4
Вид водопользования	Совместное
Срок договора, лет	25

Схема водного объекта с границами рыболовного участка по лоту № 6



Номер лота	7
Правовой акт, которым определены границы рыбоводного участка	Приказ Приморского территориального управления Росрыболовства от 15 сентября 2016 г. № 314-П
Номер РВУ по правовому акту	7
Муниципальное образование, на территории которого находится или к территории которого прилегает РВУ	Не прилегает к территории муниципальных образований Приморского края
Местонахождение РВУ	Японское море, Хасанский МР Амурский залив. Побережье возле п. Приморский
Географические координаты точек границ рыбоводного участка	А) 43.121637° с.ш 131.687505° в.д. В) 43.124591° с.ш 131.68076° в.д. С) 43.134351° с.ш 131.688457° в.д. D) 43.128398° с.ш 131.697836° в.д.
Система координат, в которой определены границы РВУ	WGS-84
Описание границ РВУ	1) от точки А до точки В по прямой линии 2) от точки В до точки С по прямой линии 3) от точки С до точки D по прямой линии 4) от точки D до точки А' по прямой линии
Площадь РВУ, га	96,3
Начальная цена, рублей	37094,76
Размер задатка, рублей	14837,90
Шаг аукциона, рублей	1854,74
Минимальный ежегодный объем изъятия объектов аквакультуры, т (Пастбищная)	96,3
Минимальный ежегодный объем изъятия объектов аквакультуры, т (Индустриальная)	117,96
Период выращивания, не более, лет (Пастбищная)	6
Период выращивания, не более, лет (Индустриальная)	4
Вид водопользования	Совместное
Срок договора, лет	25

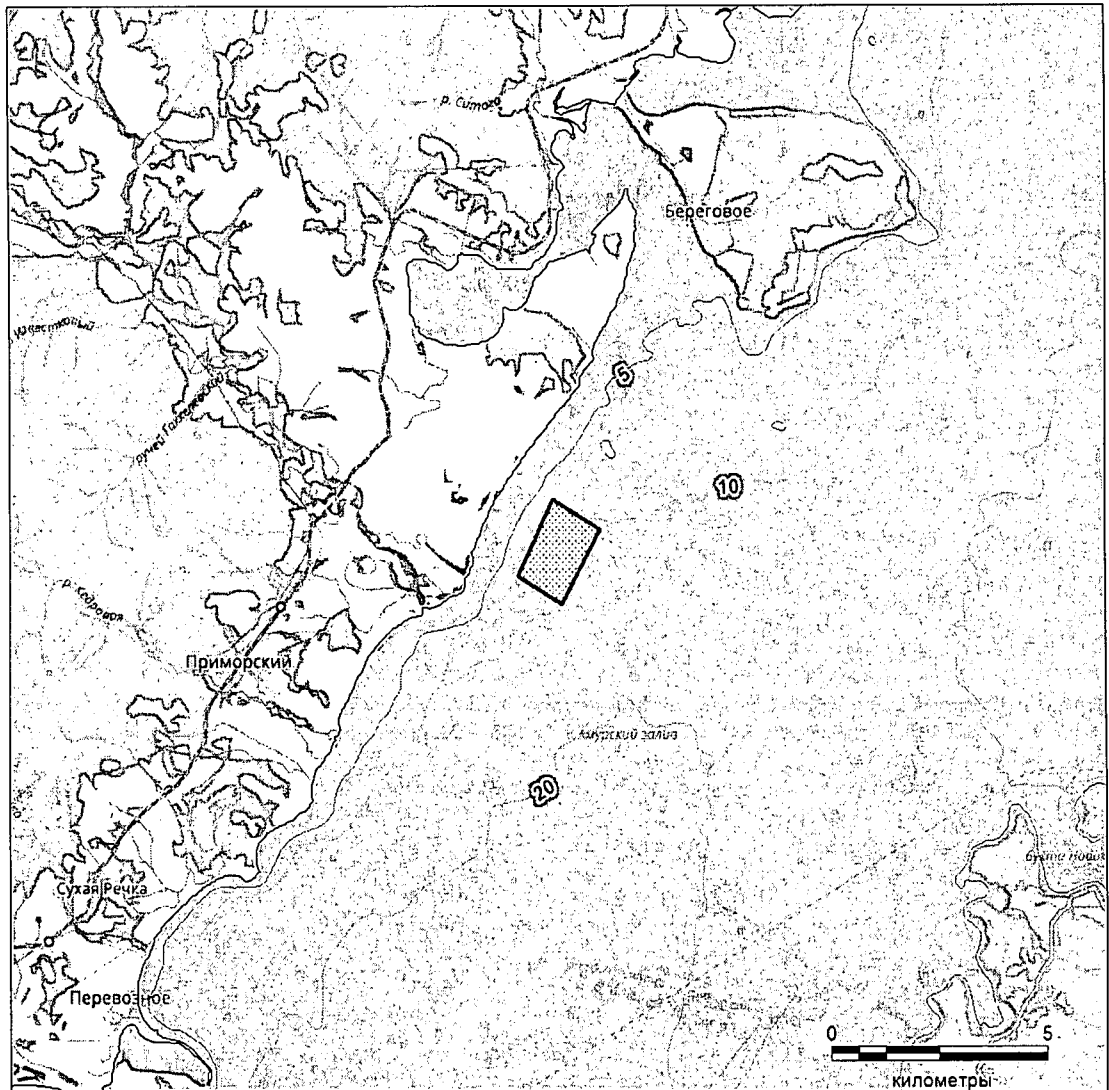
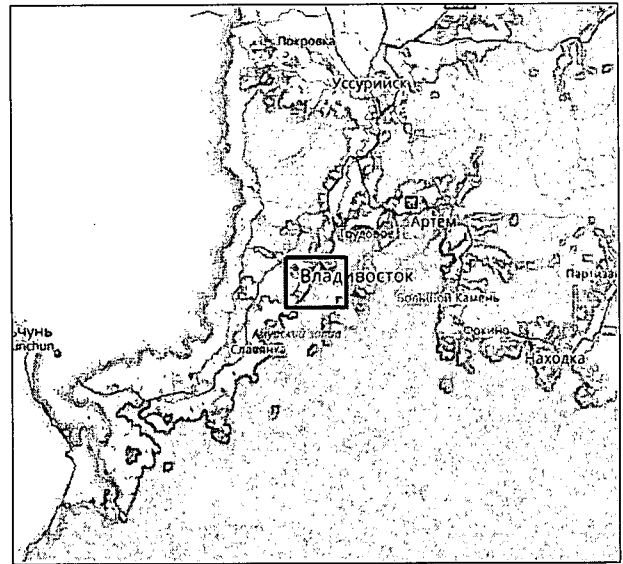
Схема водного объекта с границами рыболовного участка по лоту № 7



Номер лота	8
Правовой акт, которым определены границы рыбоводного участка	Приказ Приморского территориального управления Росрыболовства от 15 сентября 2016 г. № 314-П
Номер РВУ по правовому акту	8
Муниципальное образование, на территории которого находится или к территории которого прилегает РВУ	Не прилегает к территории муниципальных образований Приморского края
Местонахождение РВУ	Японское море, Хасанский МР Амурский залив. Побережье возле п. Приморский
Географические координаты точек границ рыбоводного участка	А) 43.109804° с.ш 131.664° в.д. В) 43.124499° с.ш 131.673825° в.д. С) 43.118651° с.ш 131.687131° в.д. D) 43.104255° с.ш 131.676282° в.д.
Система координат, в которой определены границы РВУ	WGS-84
Описание границ РВУ	1) от точки А до точки В по прямой линии 2) от точки В до точки С по прямой линии 3) от точки С до точки D по прямой линии 4) от точки D до точки А по прямой линии
Площадь РВУ, га	221,1
Начальная цена, рублей	85167,72
Размер задатка, рублей	34067,09
Шаг аукциона, рублей	4258,387
Минимальный ежегодный объем изъятия объектов аквакультуры, т (Пастбищная)	221,1
Минимальный ежегодный объем изъятия объектов аквакультуры, т (Индустриальная)	270,84
Период выращивания, не более, лет (Пастбищная)	6
Период выращивания, не более, лет (Индустриальная)	4
Вид водопользования	Совместное
Срок договора, лет	25


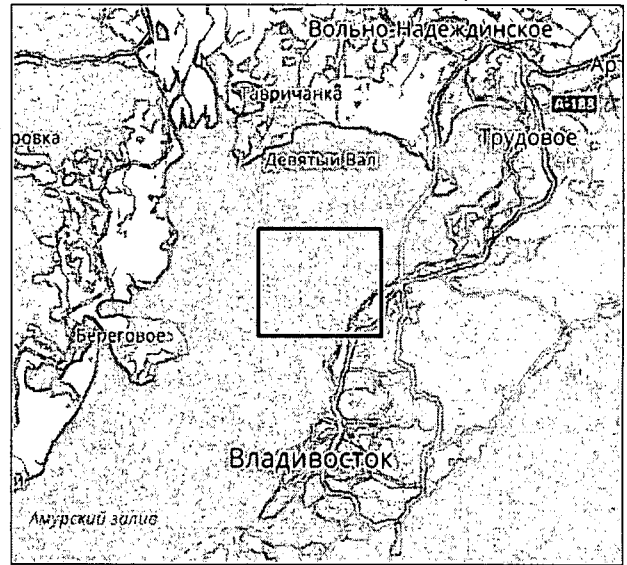


Схема водного объекта с границами рыбоводного участка по лоту № 8



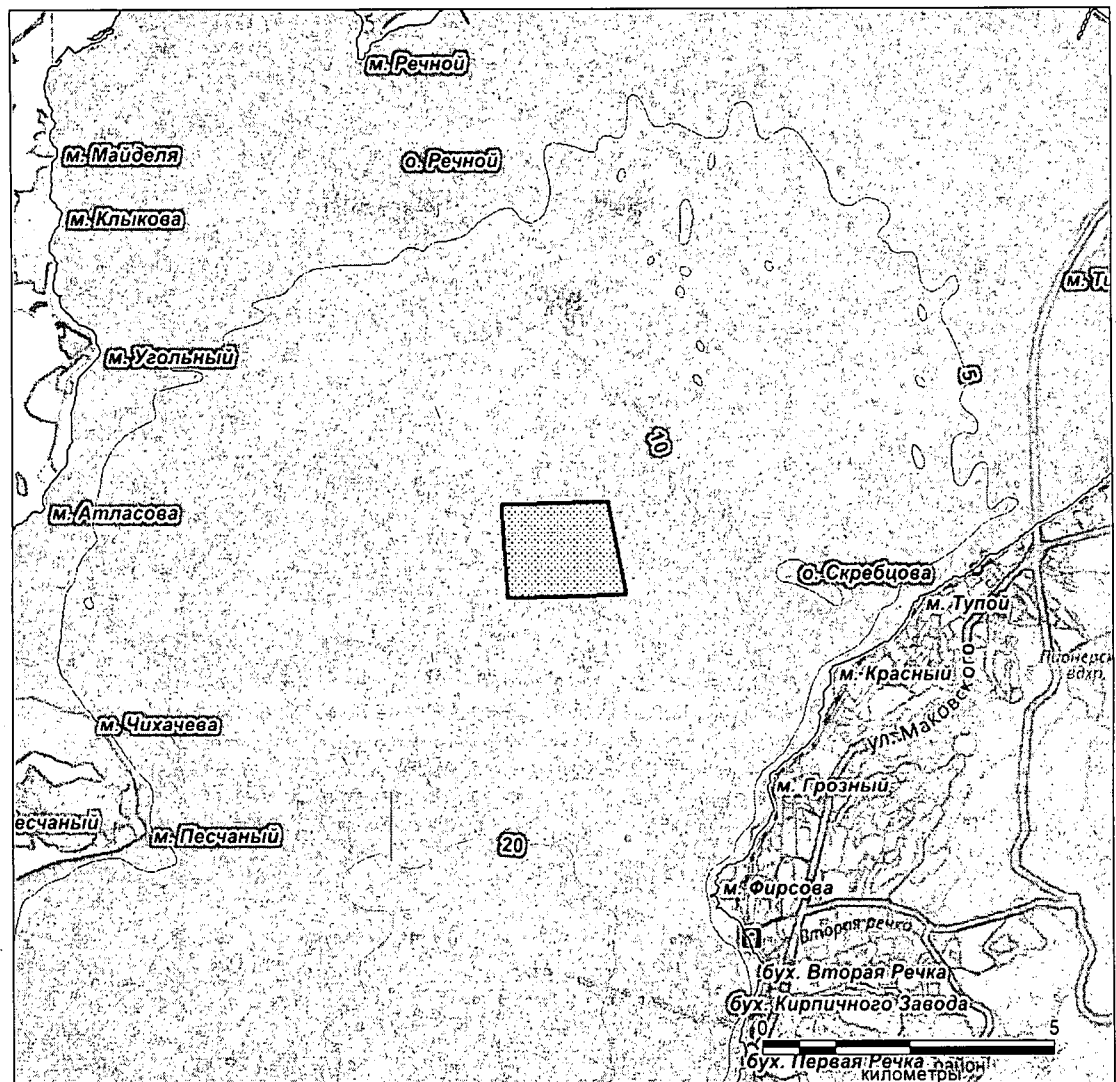
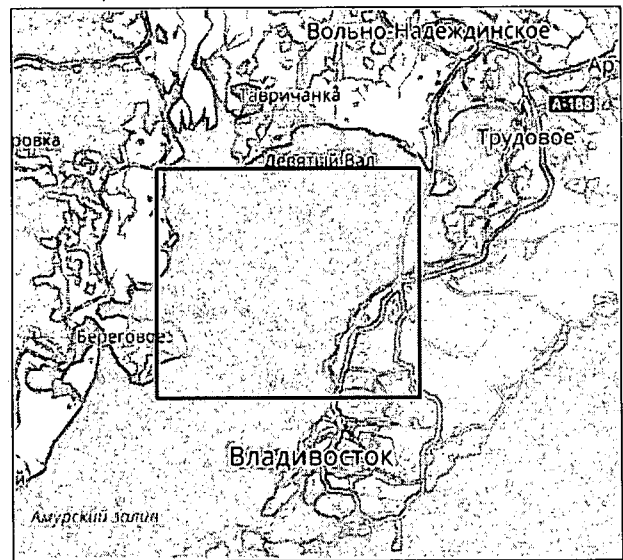
Номер лота	9
Правовой акт, которым определены границы рыбоводного участка	Приказ Приморского территориального управления Росрыболовства от 15 сентября 2016 г. № 314-П
Номер РВУ по правовому акту	9
Муниципальное образование, на территории которого находится или к территории которого прилегает РВУ	Не прилегает к территории муниципальных образований Приморского края
Местонахождение РВУ	Японское море, Надеждинский район, восточнее острова Речной
Географические координаты точек границ рыбоводного участка	А) 43.214716° с.ш 131.881037° в.д. В) 43.228476° с.ш 131.879809° в.д. С) 43.228805° с.ш 131.900887° в.д. D) 43.213928° с.ш 131.904347° в.д.
Система координат, в которой определены границы РВУ	WGS-84
Описание границ РВУ	1) от точки А до точки В по прямой линии 2) от точки В до точки С по прямой линии 3) от точки С до точки D по прямой линии 4) от точки D до точки А по прямой линии
Площадь РВУ, га	285,8
Начальная цена, рублей	110090,16
Размер задатка, рублей	44036,06
Шаг аукциона, рублей	5504,5
Минимальный ежегодный объем изъятия объектов аквакультуры, т (Пастбищная)	285,8
Минимальный ежегодный объем изъятия объектов аквакультуры, т (Индустриальная)	350,10
Период выращивания, не более, лет (Пастбищная)	6
Период выращивания, не более, лет (Индустриальная)	4
Вид водопользования	Совместное
Срок договора, лет	25

Схема водного объекта с границами рыбоводного участка по лоту № 9



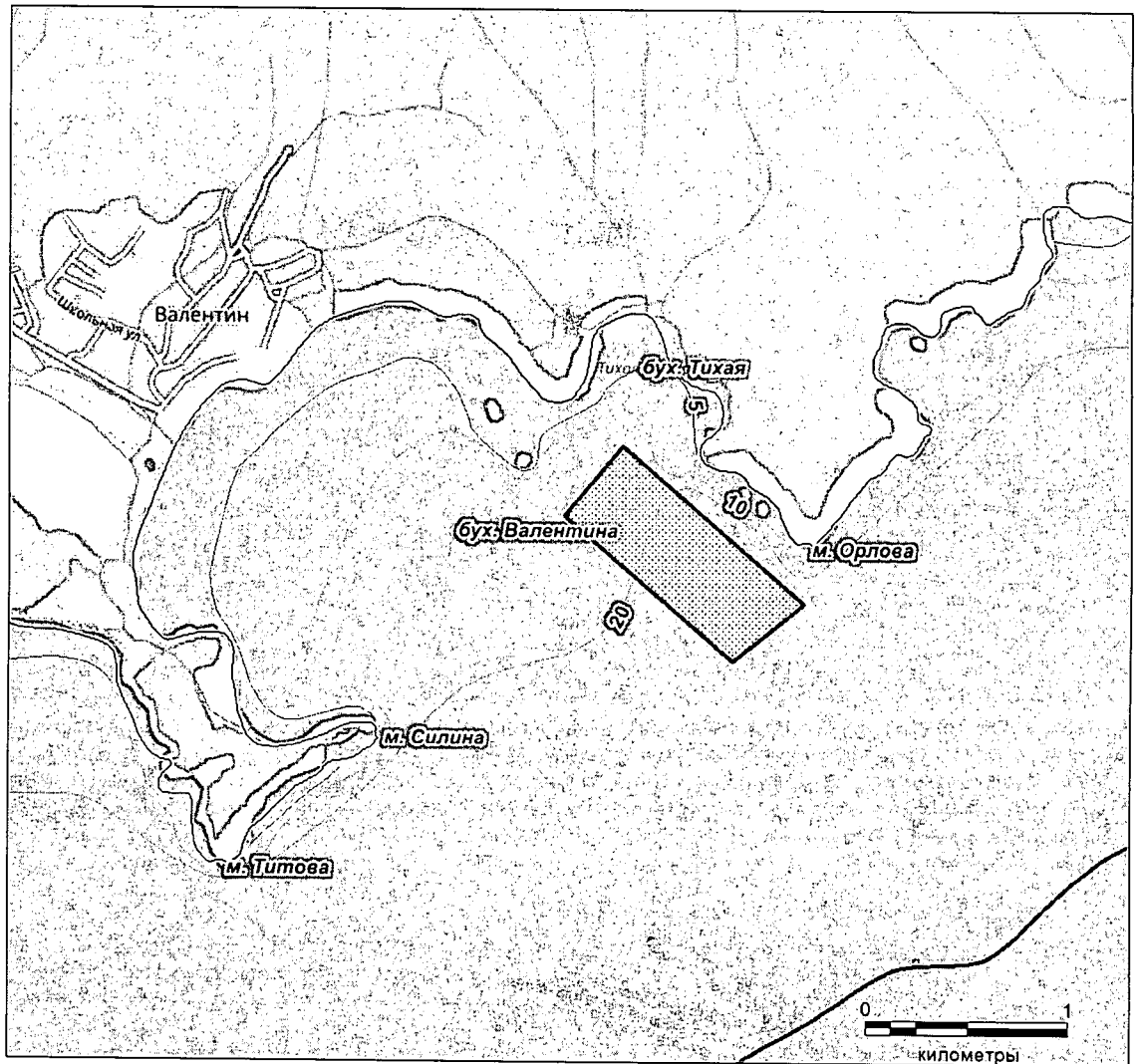
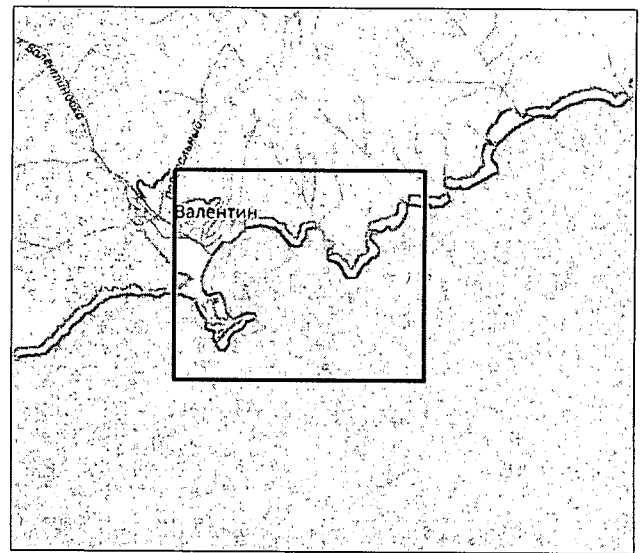
Номер лота	10
Правовой акт, которым определены границы рыбоводного участка	Приказ Приморского территориального управления Росрыболовства от 15 сентября 2016 г. № 314-П
Номер РВУ по правовому акту	10
Муниципальное образование, на территории которого находится или к территории которого прилегает РВУ	Не прилегает к территории муниципальных образований Приморского края
Местонахождение РВУ	Японское море, Надеждинский район, вблизи п. Девятый вал
Географические координаты точек границ рыбоводного участка	А) 43.214065° с.ш 131.852898° в.д. В) 43.227825° с.ш 131.85167° в.д. С) 43.228307° с.ш 131.874241° в.д. D) 43.214687° с.ш 131.878048° в.д.
Система координат, в которой определены границы РВУ	WGS-84
Описание границ РВУ	1) от точки А до точки В по прямой линии 2) от точки В до точки С по прямой линии 3) от точки С до точки D по прямой линии 4) от точки D до точки А по прямой линии
Площадь РВУ, га	295,6
Начальная цена, рублей	113865,12
Размер задатка, рублей	45546,05
Шаг аукциона, рублей	5693,26
Минимальный ежегодный объем изъятия объектов аквакультуры, т (Пастбищная)	295,6
Минимальный ежегодный объем изъятия объектов аквакультуры, т (Индустриальная)	362,11
Период выращивания, не более, лет (Пастбищная)	6
Период выращивания, не более, лет (Индустриальная)	4
Вид водопользования	Совместное
Срок договора, лет	25

Схема водного объекта с границами рыболовного участка по лоту № 10



Номер лота	11
Правовой акт, которым определены границы рыбоводного участка	Приказ Приморского территориального управления Росрыболовства от 15 сентября 2016 г. № 314-П
Номер РВУ по правовому акту	11
Муниципальное образование, на территории которого находится или к территории которого прилегает РВУ	Не прилегает к территории муниципальных образований Приморского края
Местонахождение РВУ	Японское море, Лазовский МР, бух. Валентина, западное побережье мыса Орлова
Географические координаты точек границ рыбоводного участка	А) 43.112592° с.ш 134.32793° в.д. В) 43.115641° с.ш 134.331517° в.д. С) 43.108768° с.ш 134.342464° в.д. D) 43.106218° с.ш 134.338165° в.д.
Система координат, в которой определены границы РВУ	WGS-84
Описание границ РВУ	1) от точки А до точки В по прямой линии 2) от точки В до точки С по прямой линии 3) от точки С до точки D по прямой линии 4) от точки D до точки А по прямой линии
Площадь РВУ, га	50,3
Начальная цена, рублей	19375,56
Размер задатка, рублей	7750,22
Шаг аукциона, рублей	968,78
Минимальный ежегодный объем изъятия объектов аквакультуры, т (Пастбищная)	50,3
Минимальный ежегодный объем изъятия объектов аквакультуры, т (Индустриальная)	61,61
Период выращивания, не более, лет (Пастбищная)	6
Период выращивания, не более, лет (Индустриальная)	4
Вид водопользования	Совместное
Срок договора, лет	25

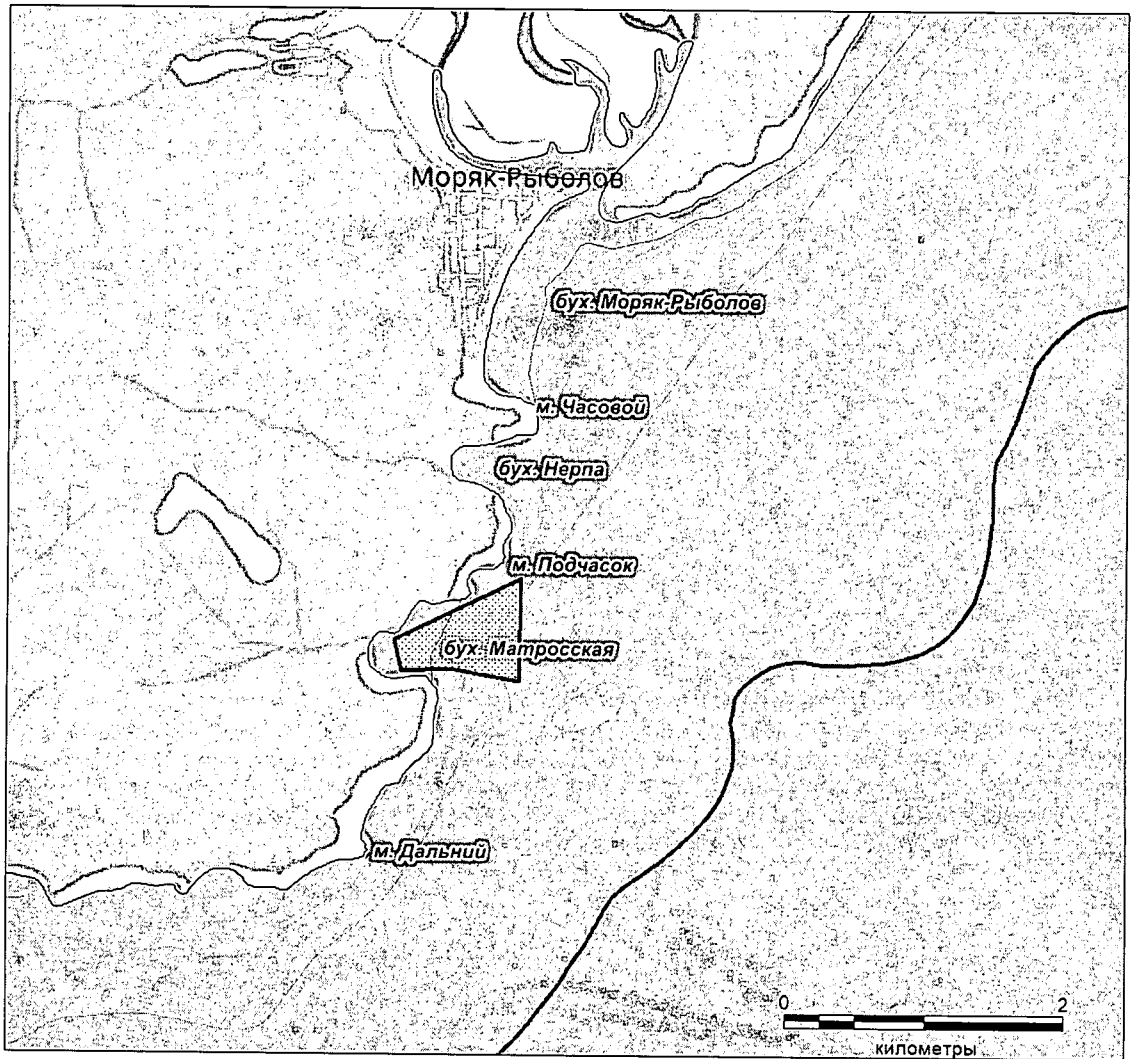
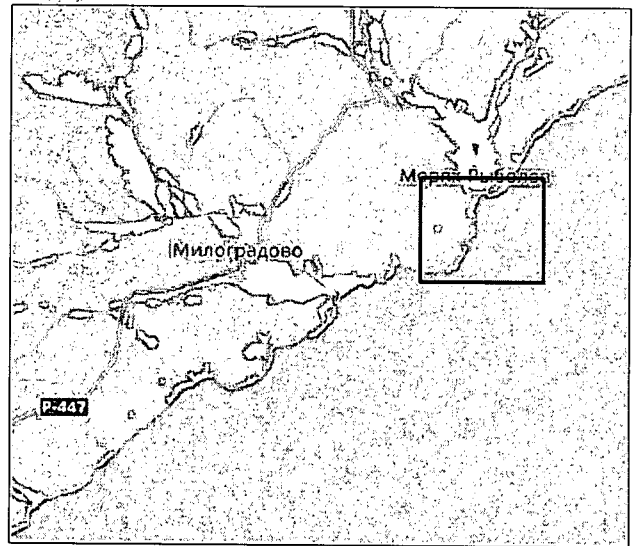
Схема водного объекта с границами рыбоводного участка по лоту № 11



Номер лота	12
Правовой акт, которым определены границы рыбоводного участка	Приказ Приморского территориального управления Росрыболовства от 15 сентября 2016 г. № 314-П
Номер РВУ по правовому акту	12
Муниципальное образование, на территории которого находится или к территории которого прилегает РВУ	Не прилегает к территории муниципальных образований Приморского края
Местонахождение РВУ	Японское море Ольгинский МР, бух. Матросская, южнее мыса Подчасок
Географические координаты точек границ рыбоводного участка	А) 43.320645° с.ш 134.781751° в.д. В) 43.322588° с.ш 134.781137° в.д. С) 43.326494° с.ш 134.792353° в.д. D) 43.319972° с.ш 134.79219° в.д. Е) 43.320781° с.ш 134.78602° в.д.
Система координат, в которой определены границы РВУ	WGS-84
Описание границ РВУ	1) от точки А до точки В по прямой линии 2) от точки В до точки С по прямой линии 3) от точки С до точки D по прямой линии 4) от точки D до точки Е по прямой линии 5) от точки Е до точки А по прямой линии
Площадь РВУ, га	39,6
Начальная цена, рублей	15253,92
Размер задатка, рублей	6101,57
Шаг аукциона, рублей	762,70
Минимальный ежегодный объем изъятия объектов аквакультуры, т (Пастбищная)	39,6
Минимальный ежегодный объем изъятия объектов аквакультуры, т (Индустриальная)	48,51
Период выращивания, не более, лет (Пастбищная)	6
Период выращивания, не более, лет (Индустриальная)	4
Вид водопользования	Совместное
Срок договора, лет	25

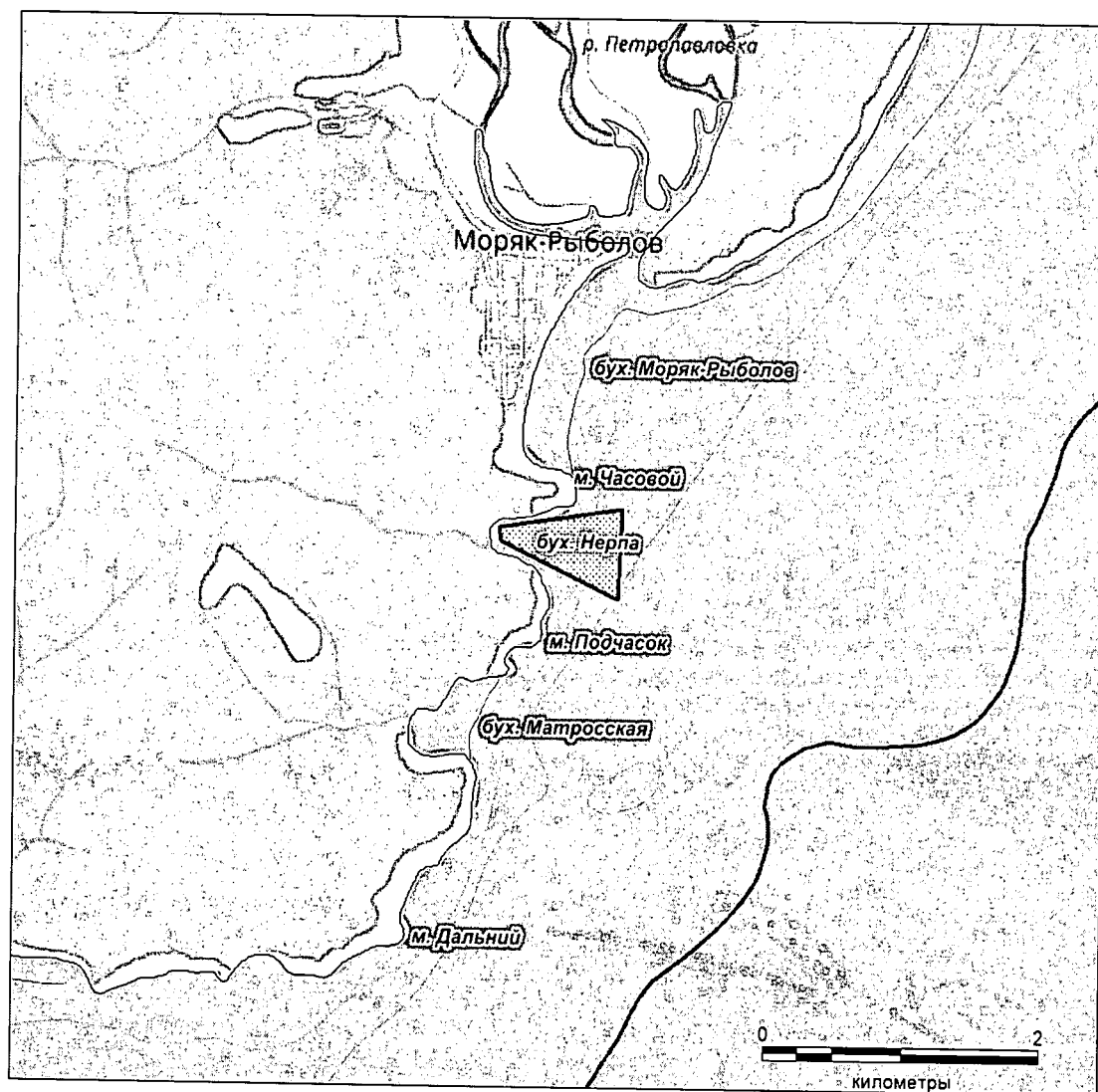
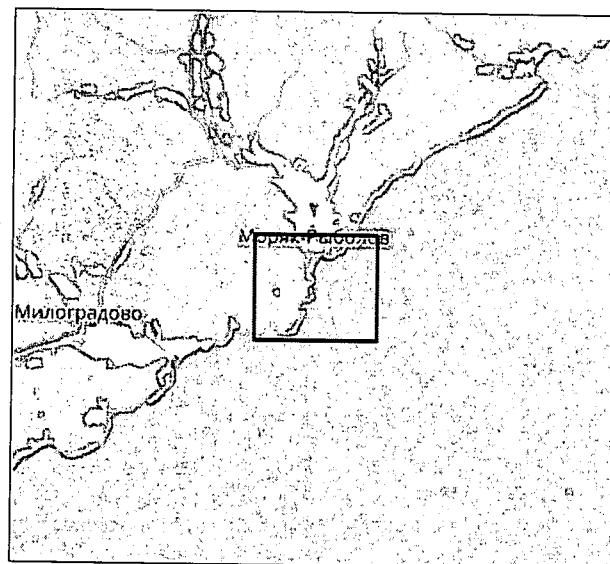


Схема водного объекта с границами рыбоводного участка по лоту № 12



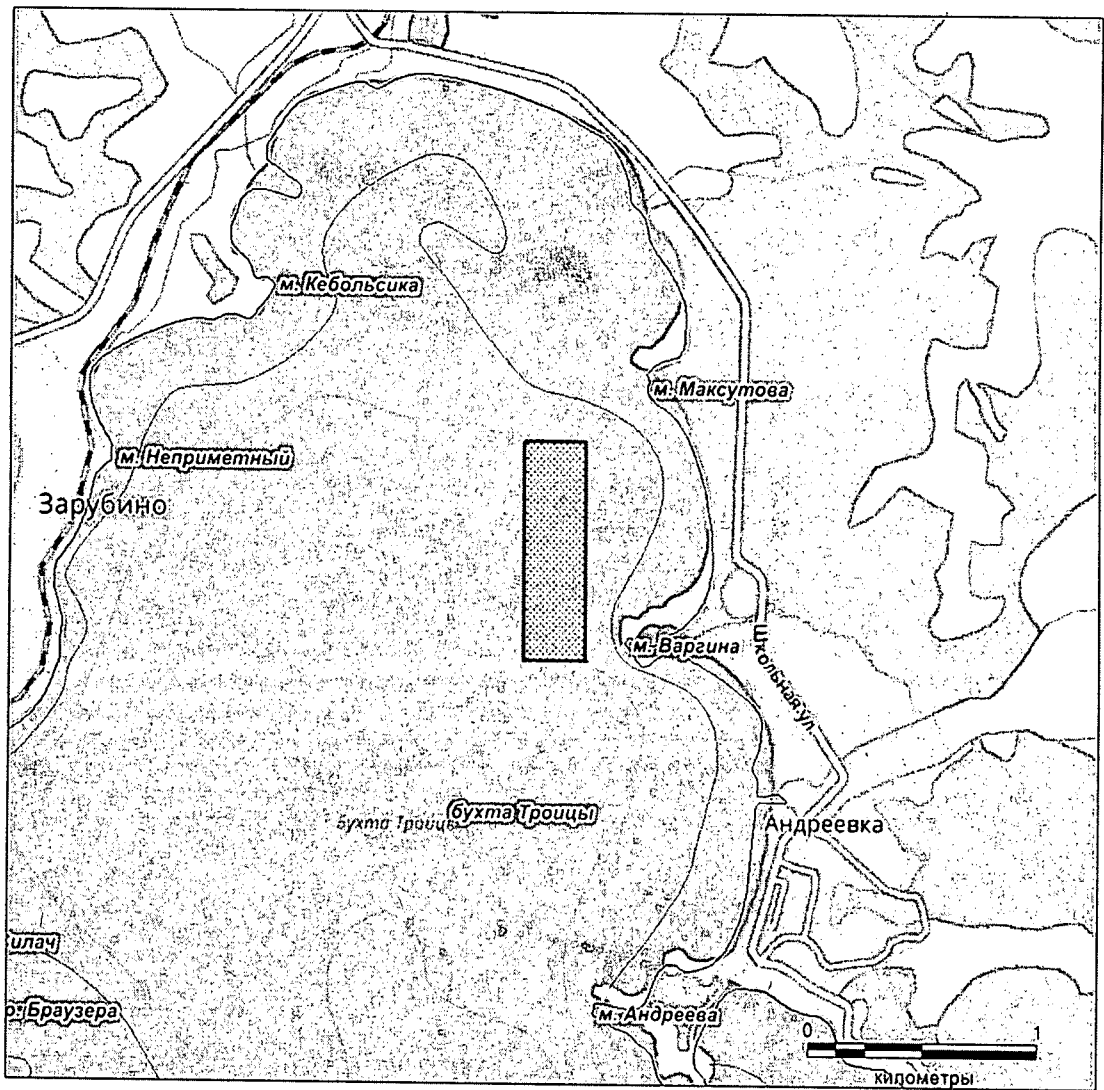
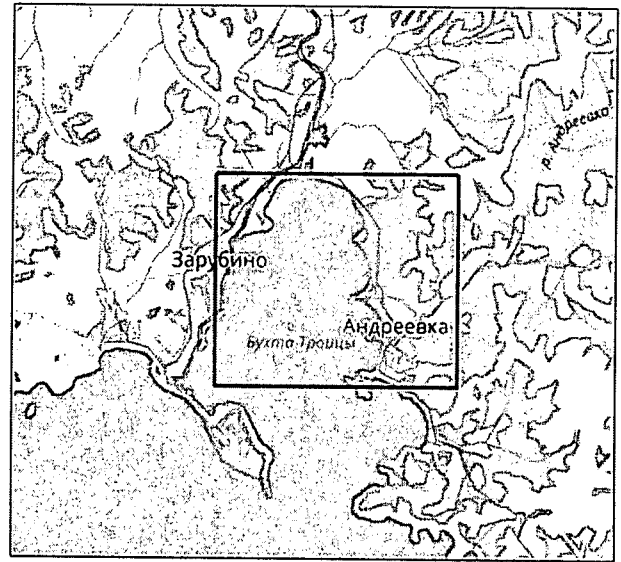
Номер лота	13
Правовой акт, которым определены границы рыбоводного участка	Приказ Приморского территориального управления Росрыболовства от 15 сентября 2016 г. № 314-П
Номер РВУ по правовому акту	13
Муниципальное образование, на территории которого находится или к территории которого прилегает РВУ	Не прилегает к территории муниципальных образований Приморского края
Местонахождение РВУ	Японское море Ольгинский МР, южнее бухты Моряк-Рыболов, севернее мыса Подчасок
Географические координаты точек границ рыбоводного участка	А) 43.333572° с.ш 134.787073° в.д. В) 43.334431° с.ш 134.786868° в.д. С) 43.335626° с.ш 134.797922° в.д. D) 43.330097° с.ш 134.797564° в.д.
Система координат, в которой определены границы РВУ	WGS-84
Описание границ РВУ	1) от точки А до точки В по прямой линии 2) от точки В до точки С по прямой линии 3) от точки С до точки D по прямой линии 4) от точки D до точки А по прямой линии
Площадь РВУ, га	31
Начальная цена, рублей	11941,20
Размер задатка, рублей	4776,48
Шаг аукциона, рублей	597,06
Минимальный ежегодный объем изъятия объектов аквакультуры, т (Пастбищная)	31
Минимальный ежегодный объем изъятия объектов аквакультуры, т (Индустриальная)	37,97
Период выращивания, не более, лет (Пастбищная)	6
Период выращивания, не более, лет (Индустриальная)	4
Вид водопользования	Совместное
Срок договора, лет	25

Схема водного объекта с границами рыболовного участка по лоту № 13



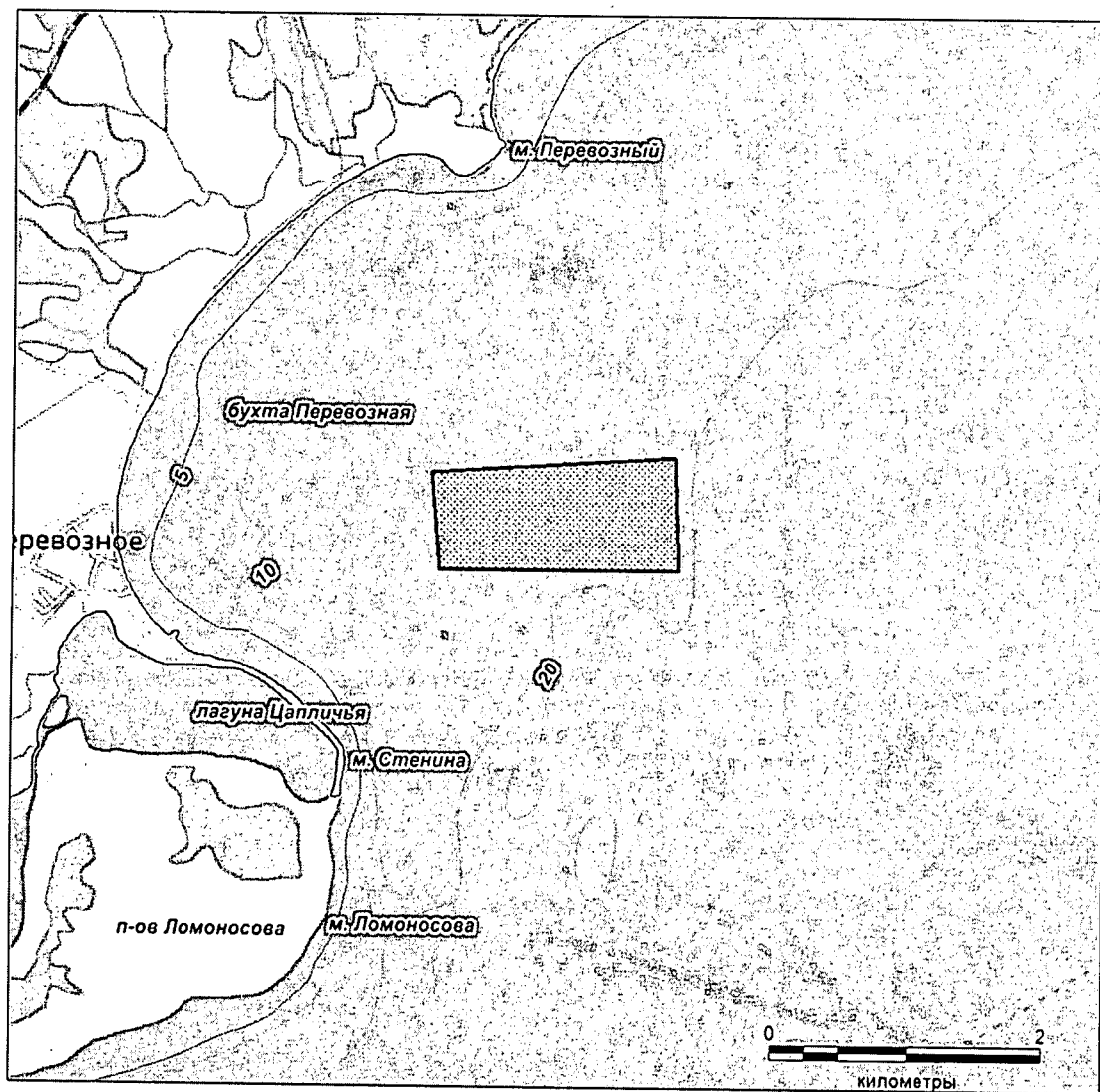
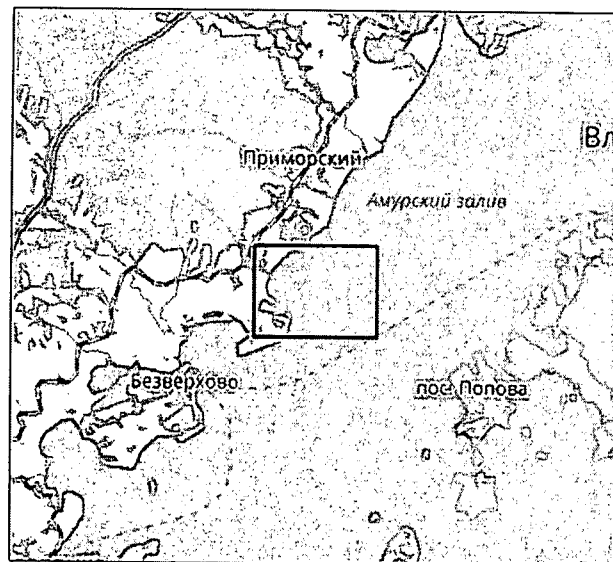
Номер лота	14
Правовой акт, которым определены границы рыбоводного участка	Приказ Приморского территориального управления Росрыболовства от 15 сентября 2016 г. № 314-П
Номер РВУ по правовому акту	14
Муниципальное образование, на территории которого находится или к территории которого прилегает РВУ	Не прилегает к территории муниципальных образований Приморского края
Местонахождение РВУ	Японское море, Участок расположен на акватории бухты Троицы, западнее мыса Варгина
Географические координаты точек границ рыбоводного участка	А) 42.650254° с.ш 131.114332° в.д. В) 42.658335° с.ш 131.114332° в.д. С) 42.658335° с.ш 131.117597° в.д. D 42.650254° с.ш 131.117597° в.д.
Система координат, в которой определены границы РВУ	WGS-84
Описание границ РВУ	1) от точки А до точки В по прямой линии 2) от точки В до точки С по прямой линии 3) от точки С до точки D по прямой линии 4) от точки D до точки А по прямой линии
Площадь РВУ, га	24
Начальная цена, рублей	9244,80
Размер задатка, рублей	3697,92
Шаг аукциона, рублей	462,24
Минимальный ежегодный объем изъятия объектов аквакультуры, т (Пастбищная)	24
Минимальный ежегодный объем изъятия объектов аквакультуры, т (Индустриальная)	29,4
Период выращивания, не более, лет (Пастбищная)	6
Период выращивания, не более, лет (Индустриальная)	4
Вид водопользования	Совместное
Срок договора, лет	25

Схема водного объекта с границами рыбоводного участка по лоту № 14



Номер лота	15
Правовой акт, которым определены границы рыбоводного участка	Приказ Приморского территориального управления Росрыболовства от 15 сентября 2016 г. № 314-П
Номер РВУ по правовому акту	23
Муниципальное образование, на территории которого находится или к территории которого прилегает РВУ	Не прилегает к территории муниципальных образований Приморского края
Местонахождение РВУ	Японское море, Хасанский МР, бух. Перевозная
Географические координаты точек границ рыбоводного участка	А) 43.025093° с.ш 131.585046° в.д. В) 43.031253° с.ш 131.584397° в.д. С) 43.032226° с.ш 131.606444° в.д. D) 43.025093° с.ш 131.606768° в.д.
Система координат, в которой определены границы РВУ	WGS-84
Описание границ РВУ	1) от точки А до точки В по прямой линии 2) от точки В до точки С по прямой линии 3) от точки С до точки D по прямой линии 4) от точки D до точки А по прямой линии
Площадь РВУ, га	131,7
Начальная цена, рублей	50730,84
Размер задатка, рублей	20292,34
Шаг аукциона, рублей	2536,54
Минимальный ежегодный объем изъятия объектов аквакультуры, т (Пастбищная)	131,7
Минимальный ежегодный объем изъятия объектов аквакультуры, т (Индустриальная)	161,33
Период выращивания, не более, лет (Пастбищная)	6
Период выращивания, не более, лет (Индустриальная)	4
Вид водопользования	Совместное
Срок договора, лет	25

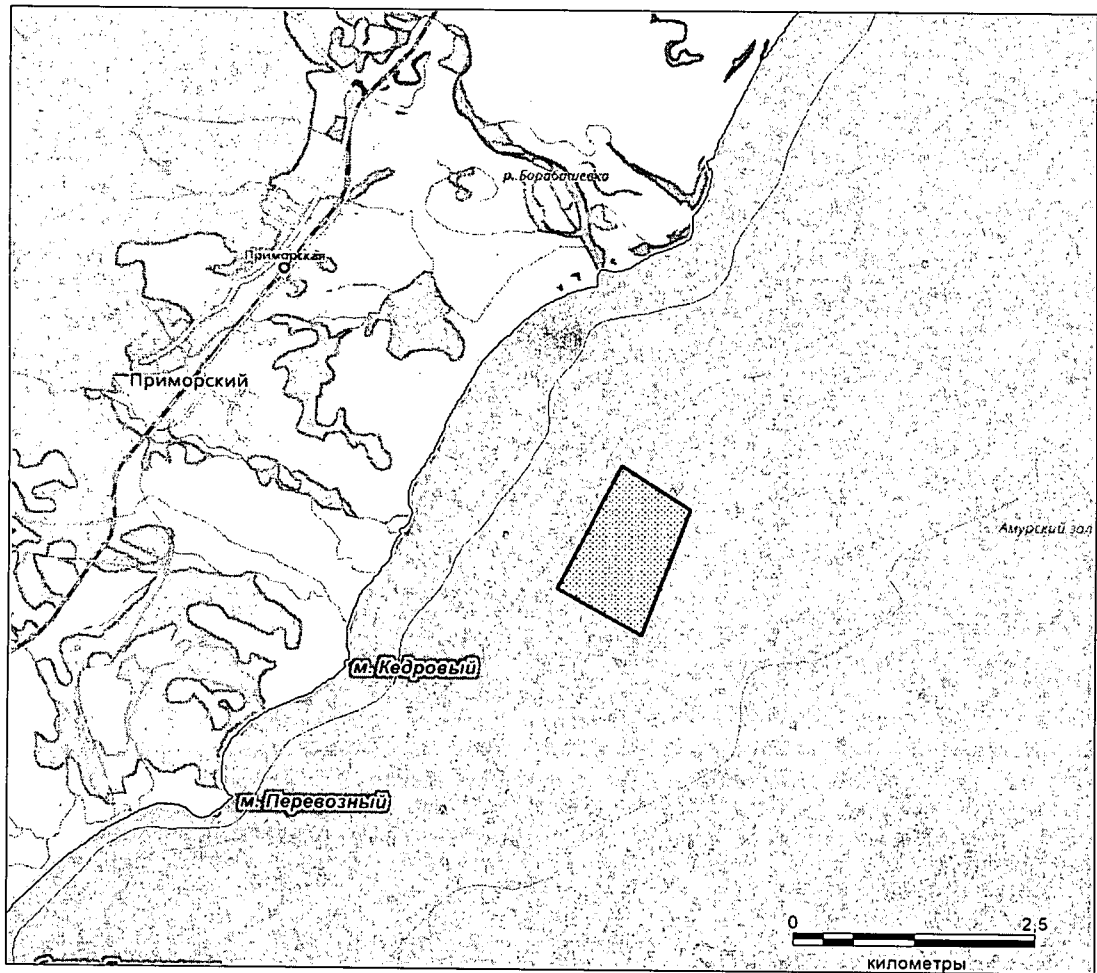
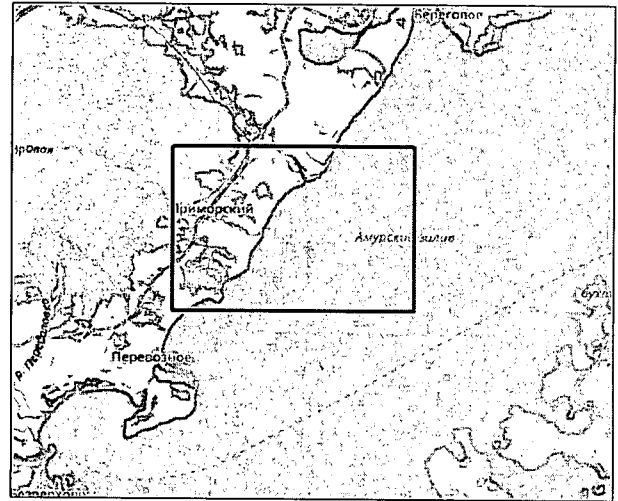
Схема водного объекта с границами рыбоводного участка по лоту № 15



Номер лота	16
Правовой акт, которым определены границы рыбоводного участка	Приказ Приморского территориального управления Росрыболовства от 15 сентября 2016 г. № 314-П
Номер РВУ по правовому акту	24
Муниципальное образование, на территории которого находится или к территории которого прилегает РВУ	Не прилегает к территории муниципальных образований Приморского края
Местонахождение РВУ	Японское море, Хасанский МР, Амурский залив, севернее мыса Кедрового
Географические координаты точек границ рыбоводного участка	А) 43.072487° с.ш 131.631847° в.д. В) 43.084483° с.ш 131.639952° в.д. С) 43.080268° с.ш 131.648706° в.д. D) 43.067948° с.ш 131.642546° в.д.
Система координат, в которой определены границы РВУ	WGS-84
Описание границ РВУ	1) от точки А до точки В по прямой линии 2) от точки В до точки С по прямой линии 3) от точки С до точки D по прямой линии 4) от точки D до точки А по прямой линии
Площадь РВУ, га	135
Начальная цена, рублей	52002,00
Размер задатка, рублей	20800,8
Шаг аукциона, рублей	2600,1
Минимальный ежегодный объем изъятия объектов аквакультуры, т (Пастбищная)	135
Минимальный ежегодный объем изъятия объектов аквакультуры, т (Индустриальная)	165,37
Период выращивания, не более, лет (Пастбищная)	6
Период выращивания, не более, лет (Индустриальная)	4
Вид водопользования	Совместное
Срок договора, лет	25

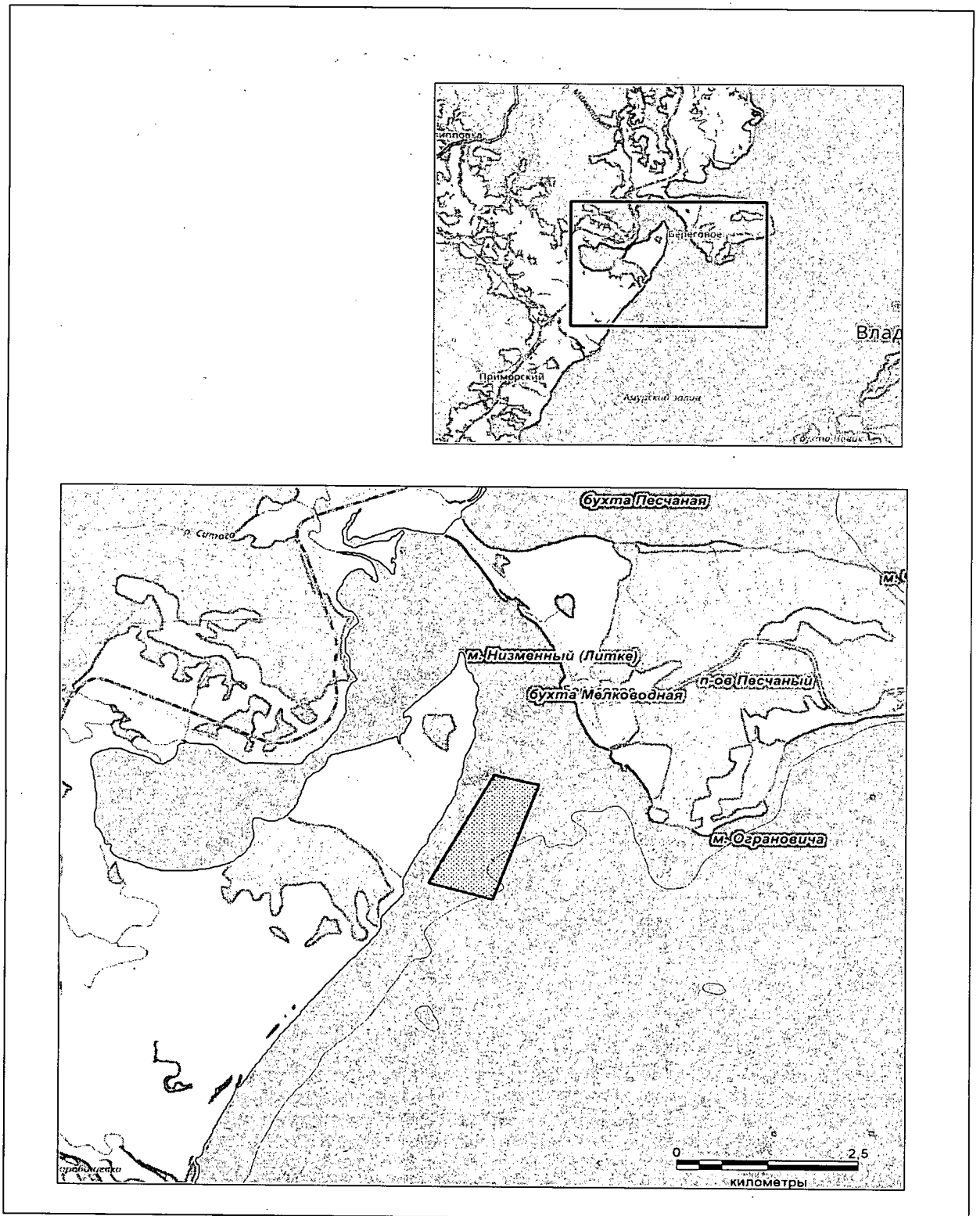


Схема водного объекта с границами рыболовного участка по лоту № 16



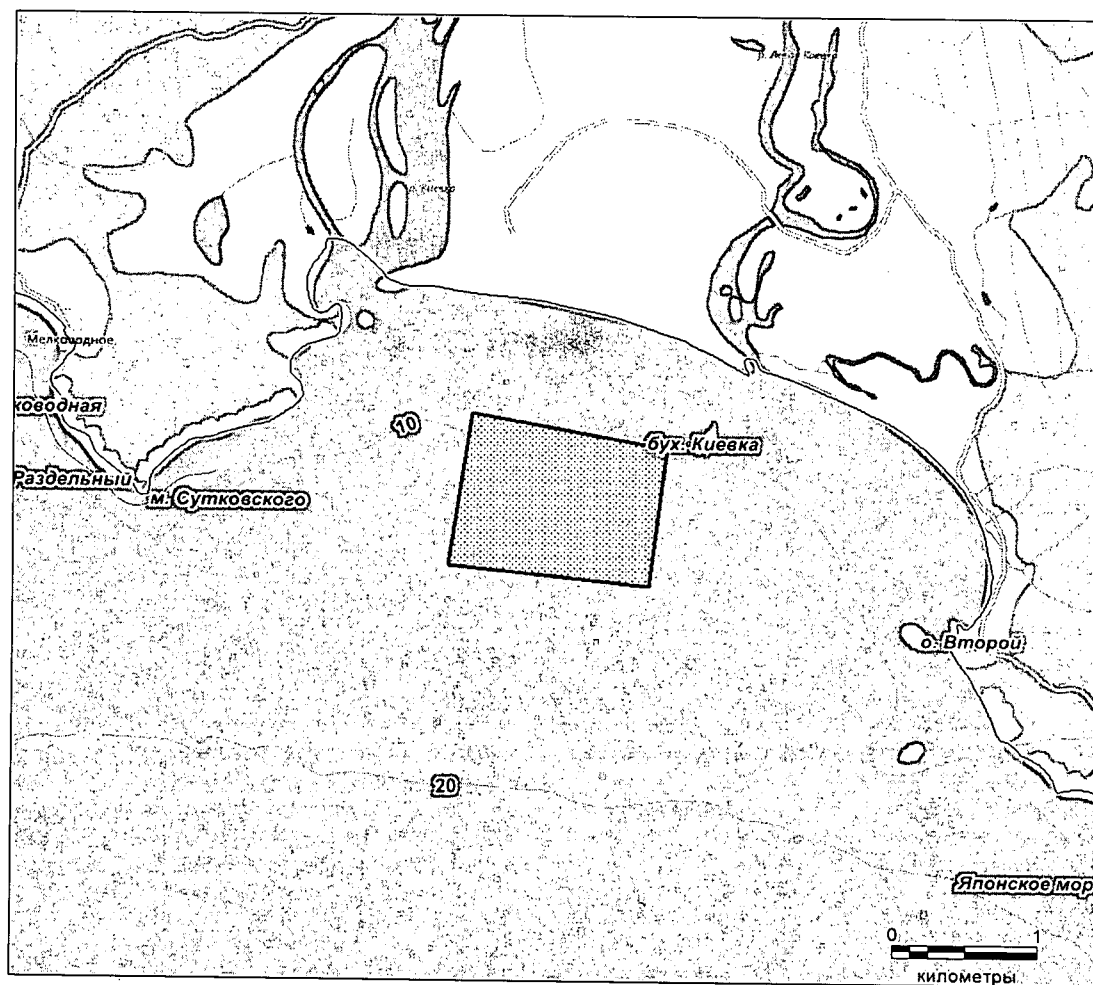
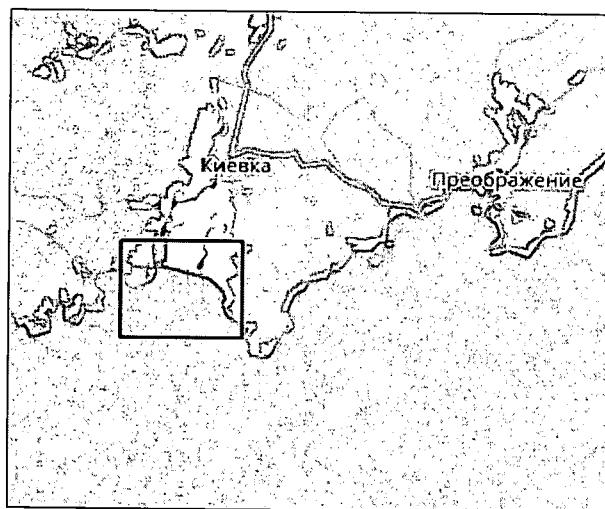
Номер лота	17
Правовой акт, которым определены границы рыбоводного участка	Приказ Приморского территориального управления Росрыболовства от 15 сентября 2016 г. № 314-П
Номер РВУ по правовому акту	25
Муниципальное образование, на территории которого находится или к территории которого прилегает РВУ	Не прилегает к территории муниципальных образований Приморского края
Местонахождение РВУ	Японское море, Владивостокский ГО, бухта Мелководная
Географические координаты точек границ рыбоводного участка	А) 43.152963° с.ш 131.689669° в.д. В) 43.167972° с.ш 131.700687° в.д. С) 43.16666° с.ш 131.708219° в.д. D) 43.150831° с.ш 131.700461° в.д.
Система координат, в которой определены границы РВУ	WGS-84
Описание границ РВУ	1) от точки А до точки В по прямой линии 2) от точки В до точки С по прямой линии 3) от точки С до точки D по прямой линии 4) от точки D до точки А по прямой линии
Площадь РВУ, га	142
Начальная цена, рублей	54698,40
Размер задатка, рублей	21879,36
Шаг аукциона, рублей	2734,92
Минимальный ежегодный объем изъятия объектов аквакультуры, т (Пастбищная)	142
Минимальный ежегодный объем изъятия объектов аквакультуры, т (Индустриальная)	173,95
Период выращивания, не более, лет (Пастбищная)	6
Период выращивания, не более, лет (Индустриальная)	4
Вид водопользования	Совместное
Срок договора, лет	25

Схема водного объекта с границами рыболовного участка по лоту № 17



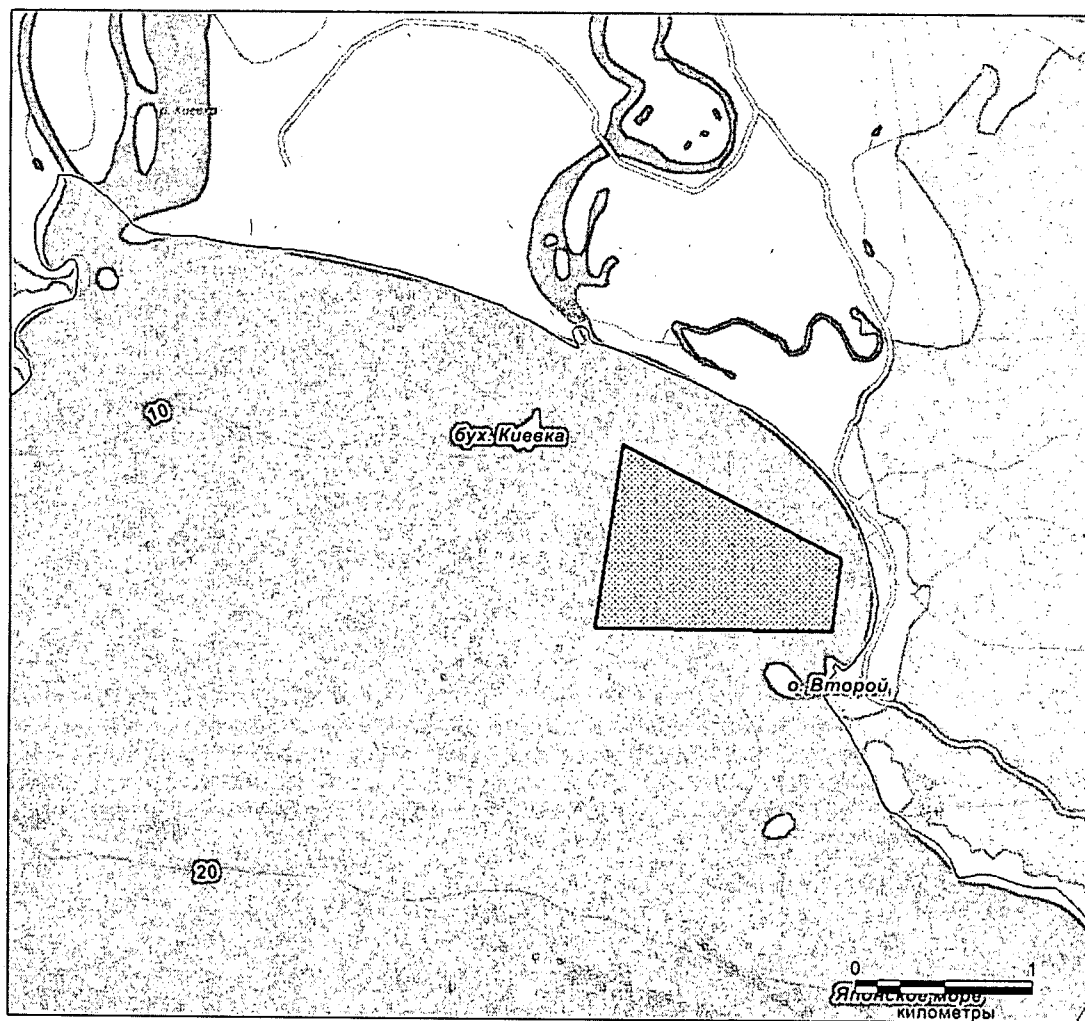
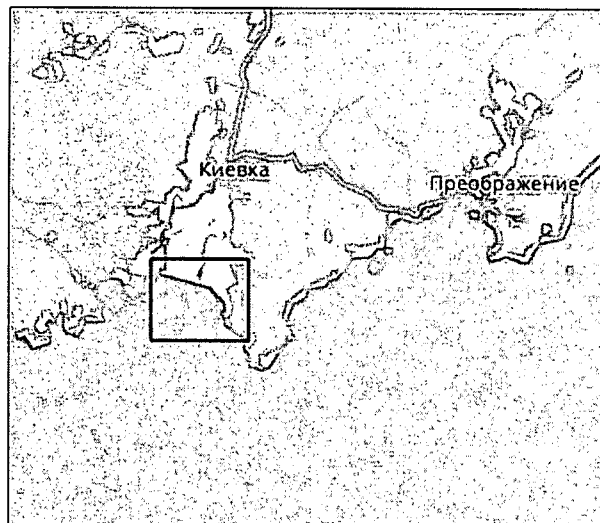
Номер лота	18
Правовой акт, которым определены границы рыбоводного участка	Приказ Приморского территориального управления Росрыболовства от 15 сентября 2016 г. № 314-П
Номер РВУ по правовому акту	26
Муниципальное образование, на территории которого находится или к территории которого прилегает РВУ	Не прилегает к территории муниципальных образований Приморского края
Местонахождение РВУ	Японское море , Лазовский МР, бухта Киевка
Географические координаты точек границ рыбоводного участка	А) 42.841395° с.ш 133.65084° в.д. В) 42.851117° с.ш 133.652784° в.д. С) 42.848895° с.ш 133.669174° в.д. D) 42.840151° с.ш 133.667697° в.д.
Система координат, в которой определены границы РВУ	WGS-84
Описание границ РВУ	1) от точки А до точки В по прямой линии 2) от точки В до точки С по прямой линии 3) от точки С до точки D по прямой линии 4) от точки D до точки А по прямой линии
Площадь РВУ, га	141,8
Начальная цена, рублей	54621,36
Размер задатка, рублей	21848,54
Шаг аукциона, рублей	2731,06
Минимальный ежегодный объем изъятия объектов аквакультуры, т (Пастбищная)	141,8
Минимальный ежегодный объем изъятия объектов аквакультуры, т (Индустриальная)	173,70
Период выращивания, не более, лет (Пастбищная)	6
Период выращивания, не более, лет (Индустриальная)	4
Вид водопользования	Совместное
Срок договора, лет	25

Схема водного объекта с границами рыбоводного участка по лоту № 18



Номер лота	19
Правовой акт, которым определены границы рыбоводного участка	Приказ Приморского территориального управления Росрыболовства от 15 сентября 2016 г. № 314-П
Номер РВУ по правовому акту	27
Муниципальное образование, на территории которого находится или к территории которого прилегает РВУ	Не прилегает к территории муниципальных образований Приморского края
Местонахождение РВУ	Японское море, Лазовский МР, бухта Киевка
Географические координаты точек границ рыбоводного участка	А) 42.839664° с.ш 133.677099° в.д. В) 42.848905° с.ш 133.679045° в.д. С) 42.843231° с.ш 133.693959° в.д. D) 42.839502° с.ш 133.693311° в.д.
Система координат, в которой определены границы РВУ	WGS-84
Описание границ РВУ	1) от точки А до точки В по прямой линии 2) от точки В до точки С по прямой линии 3) от точки С до точки D по прямой линии 4) от точки D до точки А по прямой линии
Площадь РВУ, га	94,9
Начальная цена, рублей	36555,48
Размер задатка, рублей	14622,19
Шаг аукциона, рублей	1827,77
Минимальный ежегодный объем изъятия объектов аквакультуры, т (Пастбищная)	94,9
Минимальный ежегодный объем изъятия объектов аквакультуры, т (Индустриальная)	116,25
Период выращивания, не более, лет (Пастбищная)	6
Период выращивания, не более, лет (Индустриальная)	4
Вид водопользования	Совместное
Срок договора, лет	25

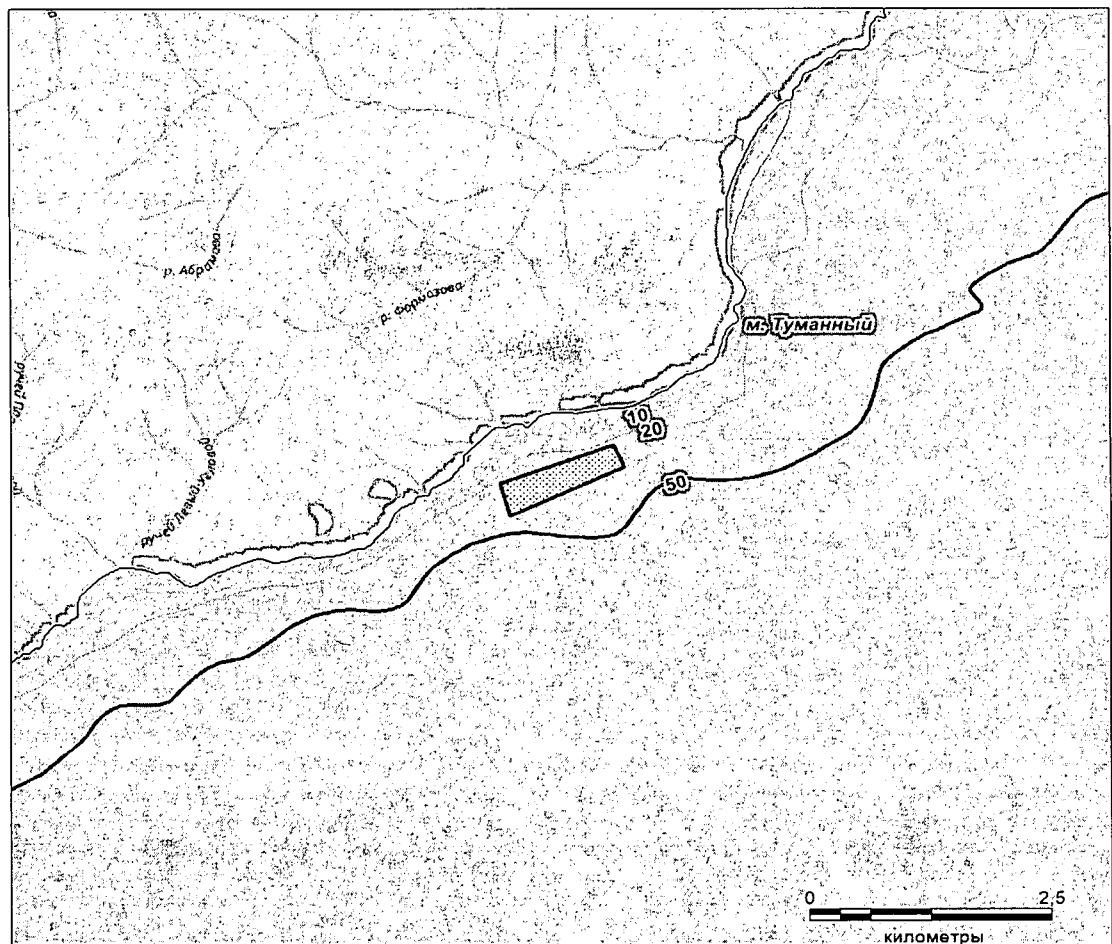
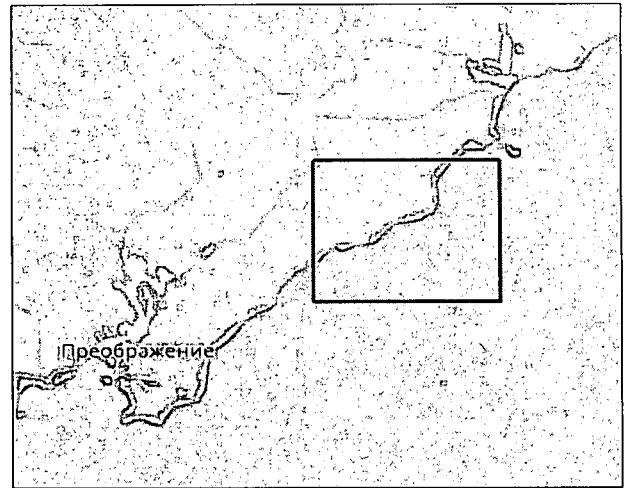
Схема водного объекта с границами рыбоводного участка по лоту №19



Номер лота	20
Правовой акт, которым определены границы рыбоводного участка	Приказ Приморского территориального управления Росрыболовства от 15 сентября 2016 г. № 314-П
Номер РВУ по правовому акту	28
Муниципальное образование, на территории которого находится или к территории которого прилегает РВУ	Не прилегает к территории муниципальных образований Приморского края
Местонахождение РВУ	Японское море Лазовский МР, севернее мыса Туманного
Географические координаты точек границ рыбоводного участка	А) 42.978466° с.ш 134.098825° в.д. В) 42.981671° с.ш 134.097527° в.д. С) 42.985637° с.ш 134.111944° в.д. D) 42.983421° с.ш 134.113344° в.д.
Система координат, в которой определены границы РВУ	WGS-84
Описание границ РВУ	1) от точки А до точки В по прямой линии 2) от точки В до точки С по прямой линии 3) от точки С до точки D по прямой линии 4) от точки D до точки А по прямой линии
Площадь РВУ, га	40,9
Начальная цена, рублей	15754,68
Размер задатка, рублей	6301,87
Шаг аукциона, рублей	787,73
Минимальный ежегодный объем изъятия объектов аквакультуры, т (Пастбищная)	40,9
Минимальный ежегодный объем изъятия объектов аквакультуры, т (Индустриальная)	50,10
Период выращивания, не более, лет (Пастбищная)	6
Период выращивания, не более, лет (Индустриальная)	4
Вид водопользования	Совместное
Срок договора, лет	25

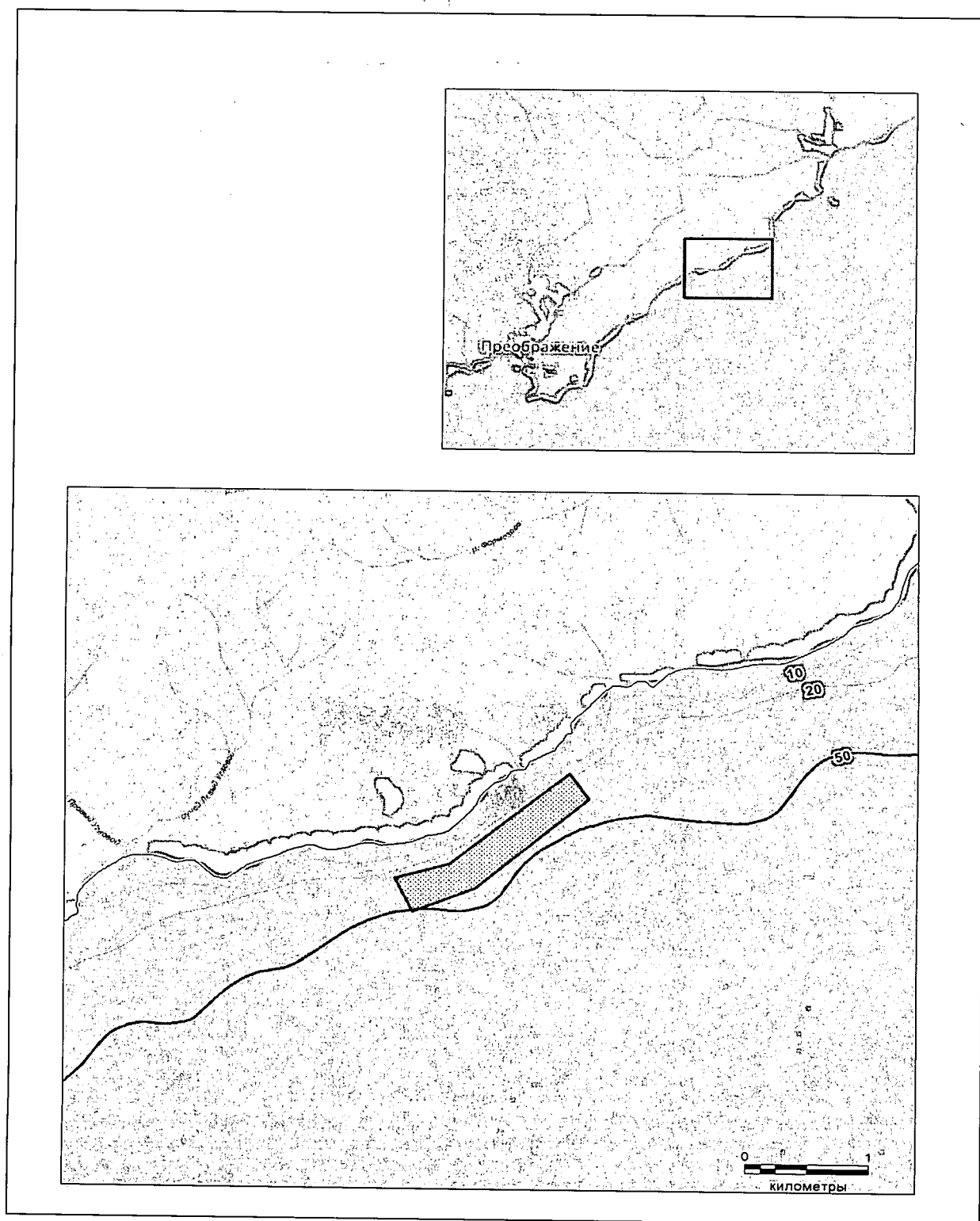


Схема водного объекта с границами рыбоводного участка по лоту № 20



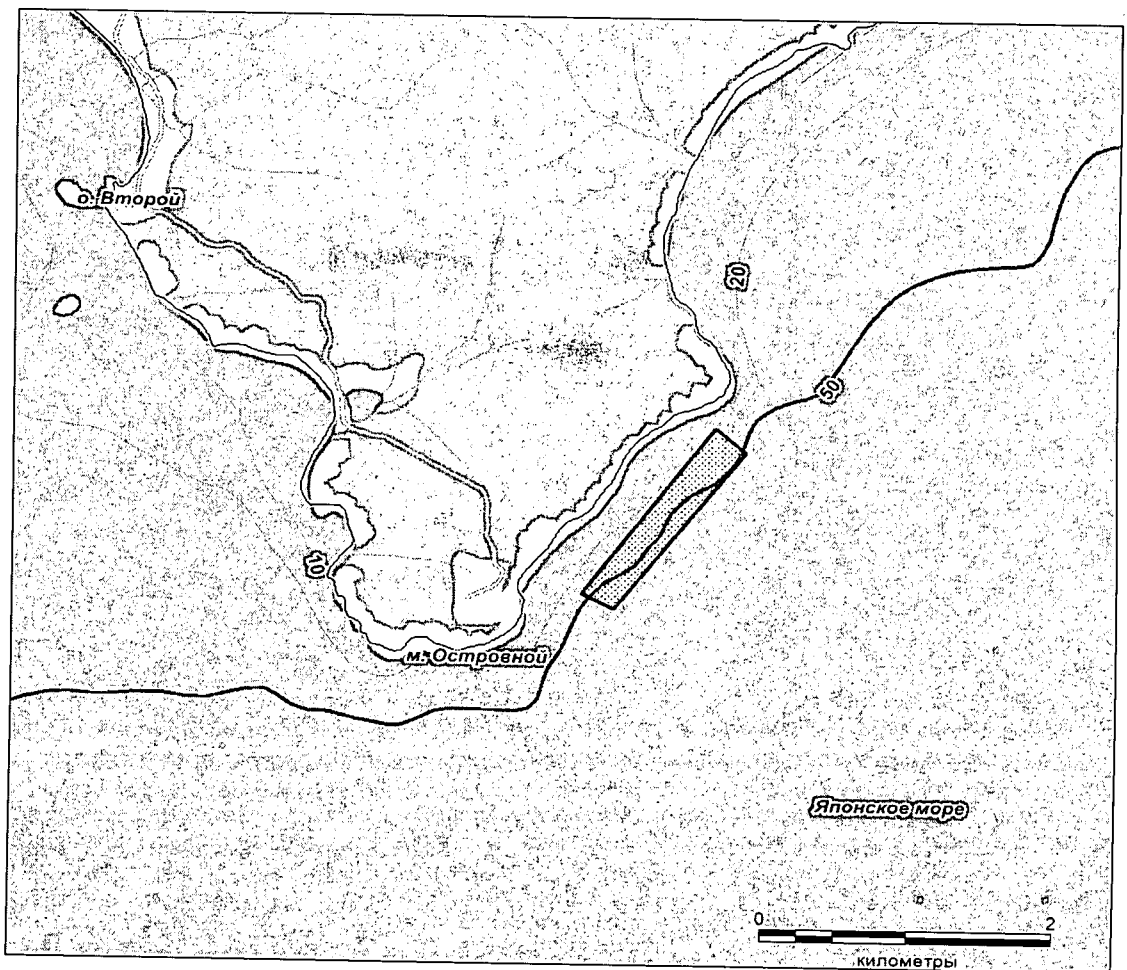
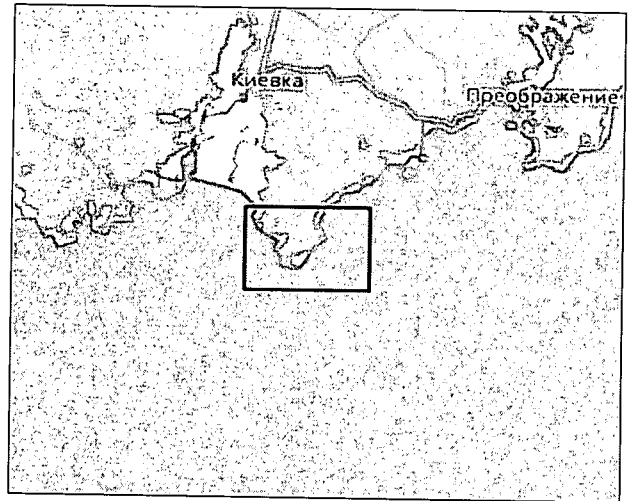
Номер лота	21
Правовой акт, которым определены границы рыбоводного участка	Приказ Приморского территориального управления Росрыболовства от 15 сентября 2016 г. № 314-П
Номер РВУ по правовому акту	29
Муниципальное образование, на территории которого находится или к территории которого прилегает РВУ	Не прилегает к территории муниципальных образований Приморского края
Местонахождение РВУ	Японское море, Лазовский МР, севернее мыса Туманного
Географические координаты точек границ рыбоводного участка	А) 42.971508° с.ш 134.07557° в.д. В) 42.972703° с.ш 134.080983° в.д. С) 42.980199° с.ш 134.092789° в.д. D) 42.978088° с.ш 134.094739° в.д. E) 42.970671° с.ш 134.083498° в.д. F) 42.968747° с.ш 134.077357° в.д.
Система координат, в которой определены границы РВУ	WGS-84
Описание границ РВУ	1) от точки А до точки В по прямой линии 2) от точки В до точки С по прямой линии 3) от точки С до точки D по прямой линии 4) от точки D до точки E по прямой линии 5) от точки E до точки F по прямой линии 6) от точки F до точки А по прямой линии
Площадь РВУ, га	52,2
Начальная цена, рублей	20107,44
Размер задатка, рублей	8042,98
Шаг аукциона, рублей	1005,37
Минимальный ежегодный объем изъятия объектов аквакультуры, т (Пастбищная)	52,2
Минимальный ежегодный объем изъятия объектов аквакультуры, т (Индустриальная)	63,94
Период выращивания, не более, лет (Пастбищная)	6
Период выращивания, не более, лет (Индустриальная)	4
Вид водопользования	Совместное
Срок договора, лет	25

Схема водного объекта с границами рыбоводного участка по лоту № 21



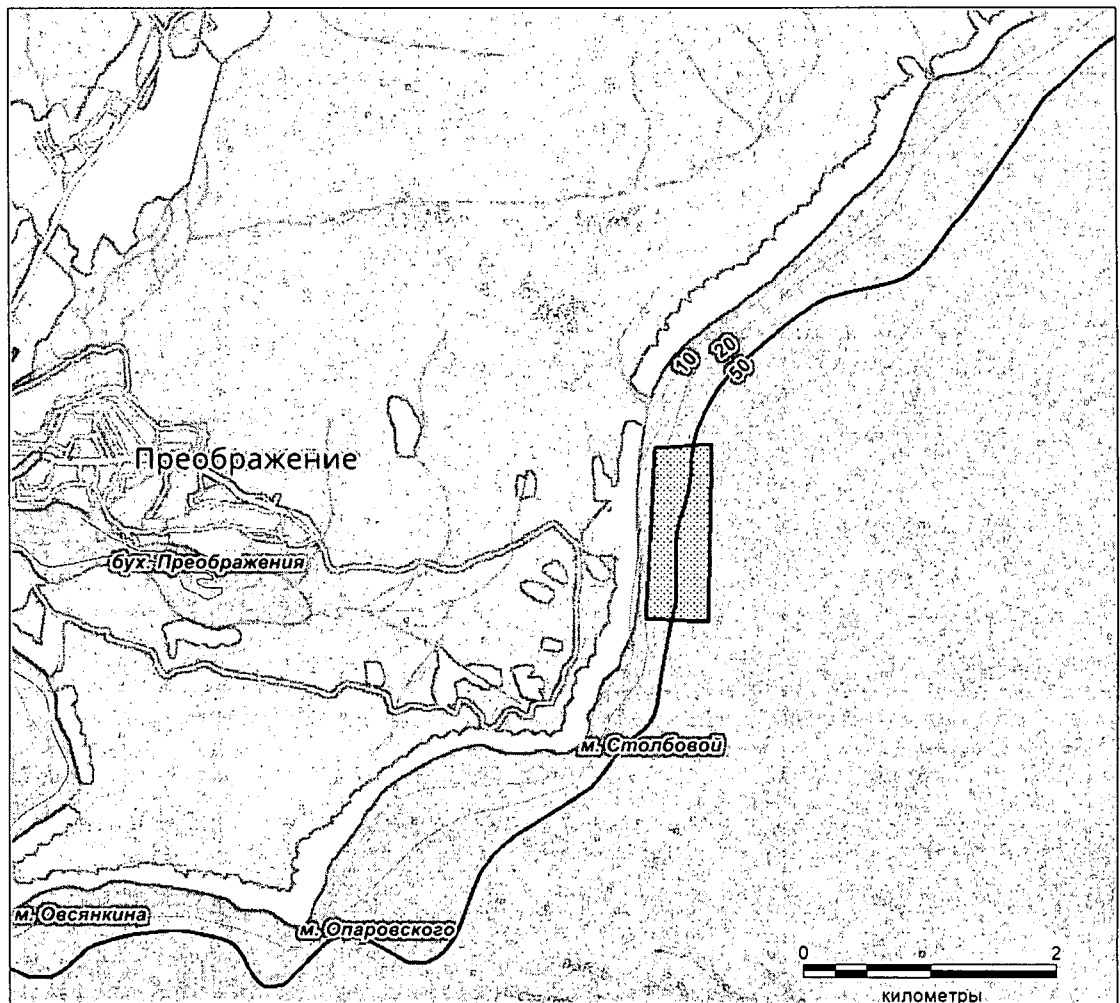
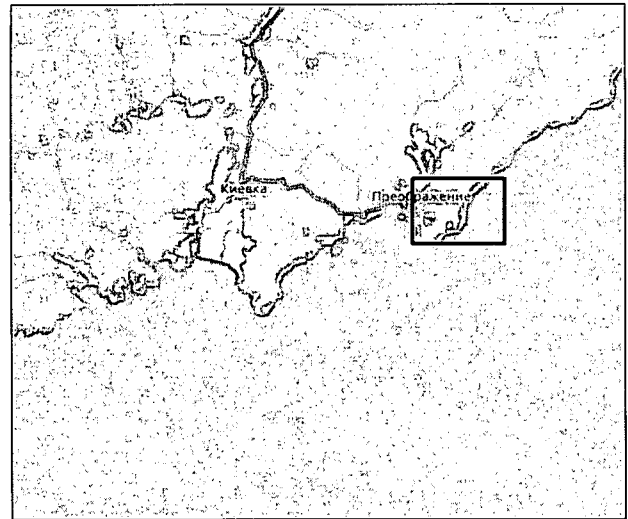
Номер лота	22
Правовой акт, которым определены границы рыбоводного участка	Приказ Приморского территориального управления Росрыболовства от 15 сентября 2016 г. № 314-П
Номер РВУ по правовому акту	30
Муниципальное образование, на территории которого находится или к территории которого прилегает РВУ	Не прилегает к территории муниципальных образований Приморского края
Местонахождение РВУ	Японское море, Лазовский МР, восточное побережье мыса Островной
Географические координаты точек границ рыбоводного участка	А) 42.811134° с.ш 133.732963° в.д. В) 42.82214° с.ш 133.744131° в.д. С) 42.820556° с.ш 133.746649° в.д. D) 42.810119° с.ш 133.735704° в.д.
Система координат, в которой определены границы РВУ	WGS-84
Описание границ РВУ	1) от точки А до точки В по прямой линии 2) от точки В до точки С по прямой линии 3) от точки С до точки D по прямой линии 4) от точки D до точки А по прямой линии
Площадь РВУ, га	38,6
Начальная цена, рублей	14868,72
Размер задатка, рублей	5947,49
Шаг аукциона, рублей	743,44
Минимальный ежегодный объем изъятия объектов аквакультуры, т (Пастбищная)	38,6
Минимальный ежегодный объем изъятия объектов аквакультуры, т (Индустриальная)	47,28
Период выращивания, не более, лет (Пастбищная)	6
Период выращивания, не более, лет (Индустриальная)	4
Вид водопользования	Совместное
Срок договора, лет	25

Схема водного объекта с границами рыболовного участка по лоту № 22



Номер лота	23
Правовой акт, которым определены границы рыбоводного участка	Приказ Приморского территориального управления Росрыболовства от 15 сентября 2016 г. № 314-П
Номер РВУ по правовому акту	32
Муниципальное образование, на территории которого находится или к территории которого прилегает РВУ	Не прилегает к территории муниципальных образований Приморского края
Местонахождение РВУ	Японское море, Лазовский МР, севернее мыса Столбовой
Географические координаты точек границ рыбоводного участка	А) 42.889585° с.ш 133.956284° в.д. В) 42.901974° с.ш 133.957094° в.д. С) 42.902271° с.ш 133.962603° в.д. D) 42.889347° с.ш 133.962198° в.д.
Система координат, в которой определены границы РВУ	WGS-84
Описание границ РВУ	1) от точки А до точки В по прямой линии 2) от точки В до точки С по прямой линии 3) от точки С до точки D по прямой линии 4) от точки D до точки А по прямой линии
Площадь РВУ, га	65,5
Начальная цена, рублей	25230,60
Размер задатка, рублей	10092,24
Шаг аукциона, рублей	1261,53
Минимальный ежегодный объем изъятия объектов аквакультуры, т (Пастбищная)	65,5
Минимальный ежегодный объем изъятия объектов аквакультуры, т (Индустриальная)	80,23
Период выращивания, не более, лет (Пастбищная)	6
Период выращивания, не более, лет (Индустриальная)	4
Вид водопользования	Совместное
Срок договора, лет	25

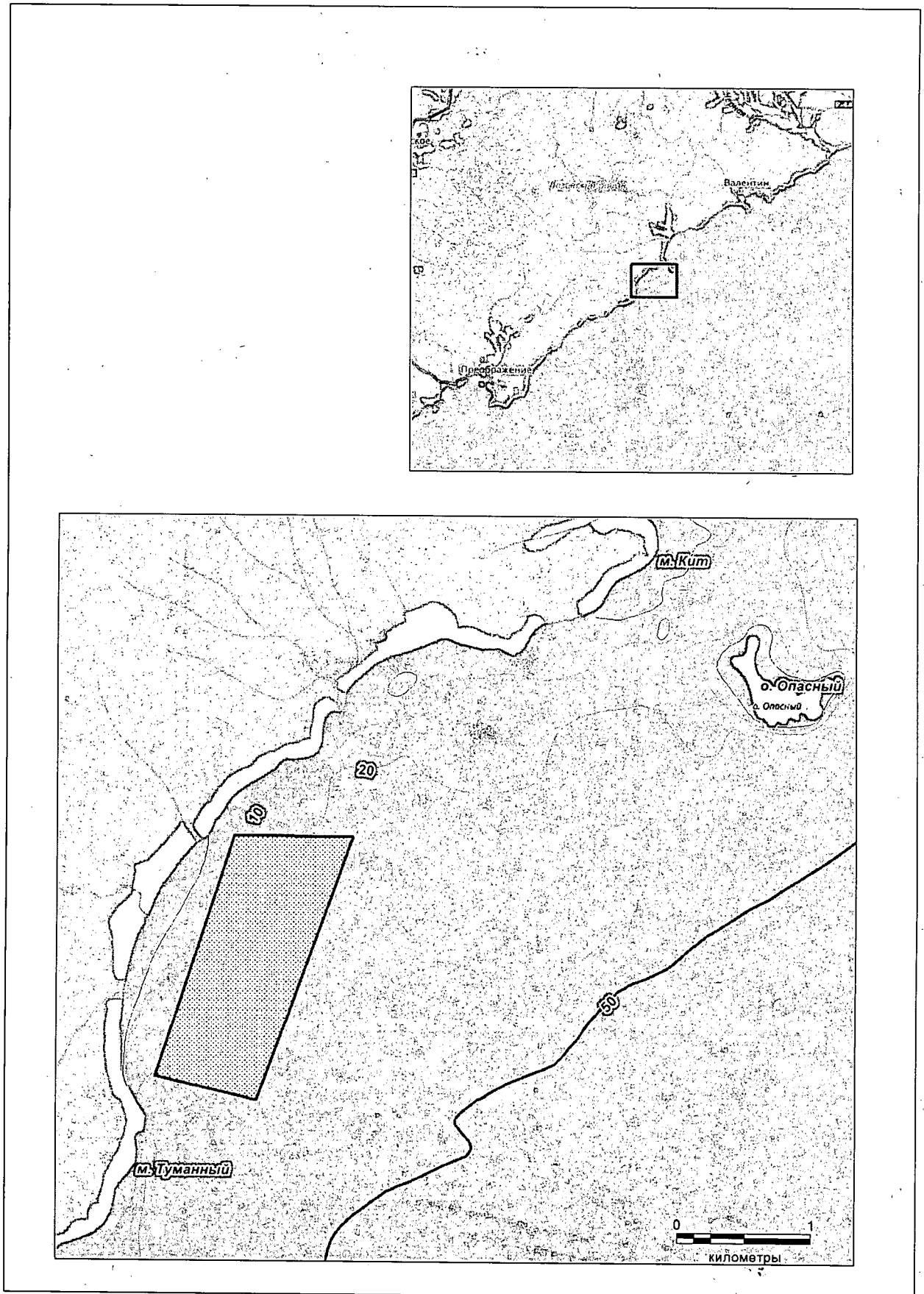
Схема водного объекта с границами рыбоводного участка по лоту № 23



Номер лота	24
Правовой акт, которым определены границы рыбоводного участка	Приказ Приморского территориального управления Росрыболовства от 15 сентября 2016 г. № 314-П
Номер РВУ по правовому акту	33
Муниципальное образование, на территории которого находится или к территории которого прилегает РВУ	Не прилегает к территории муниципальных образований Приморского края
Местонахождение РВУ	Японское море, Находкинский МР, бухта Тачингоуза, севернее мыса Туманного
Географические координаты точек границ рыбоводного участка	А) 43.004317° с.ш 134.129817° в.д. В) 43.020347° с.ш 134.136936° в.д. С) 43.020265° с.ш 134.147677° в.д. D) 43.00275° с.ш 134.138967° в.д.
Система координат, в которой определены границы РВУ	WGS-84
Описание границ РВУ	1) от точки А до точки В по прямой линии 2) от точки В до точки С по прямой линии 3) от точки С до точки D по прямой линии 4) от точки D до точки А по прямой линии
Площадь РВУ, га	156,7
Начальная цена, рублей	60360,84
Размер задатка, рублей	24144,35
Шаг аукциона, рублей	3018,04
Минимальный ежегодный объем изъятия объектов аквакультуры, т (Пастбищная)	156,7
Минимальный ежегодный объем изъятия объектов аквакультуры, т (Индустриальная)	191,95
Период выращивания, не более, лет (Пастбищная)	6
Период выращивания, не более, лет (Индустриальная)	4
Вид водопользования	Совместное
Срок договора, лет	25

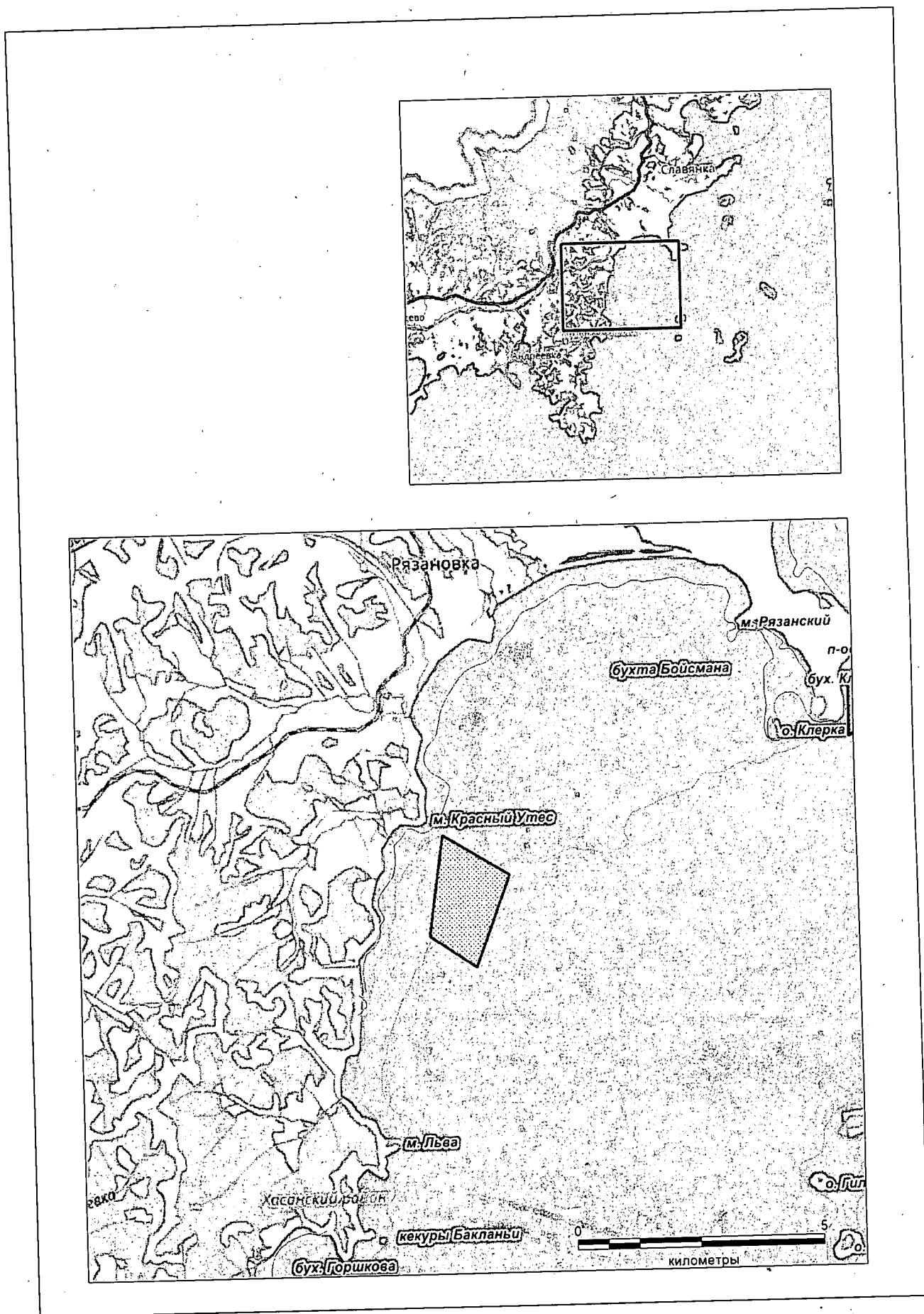


Схема водного объекта с границами рыболовного участка по лоту № 24



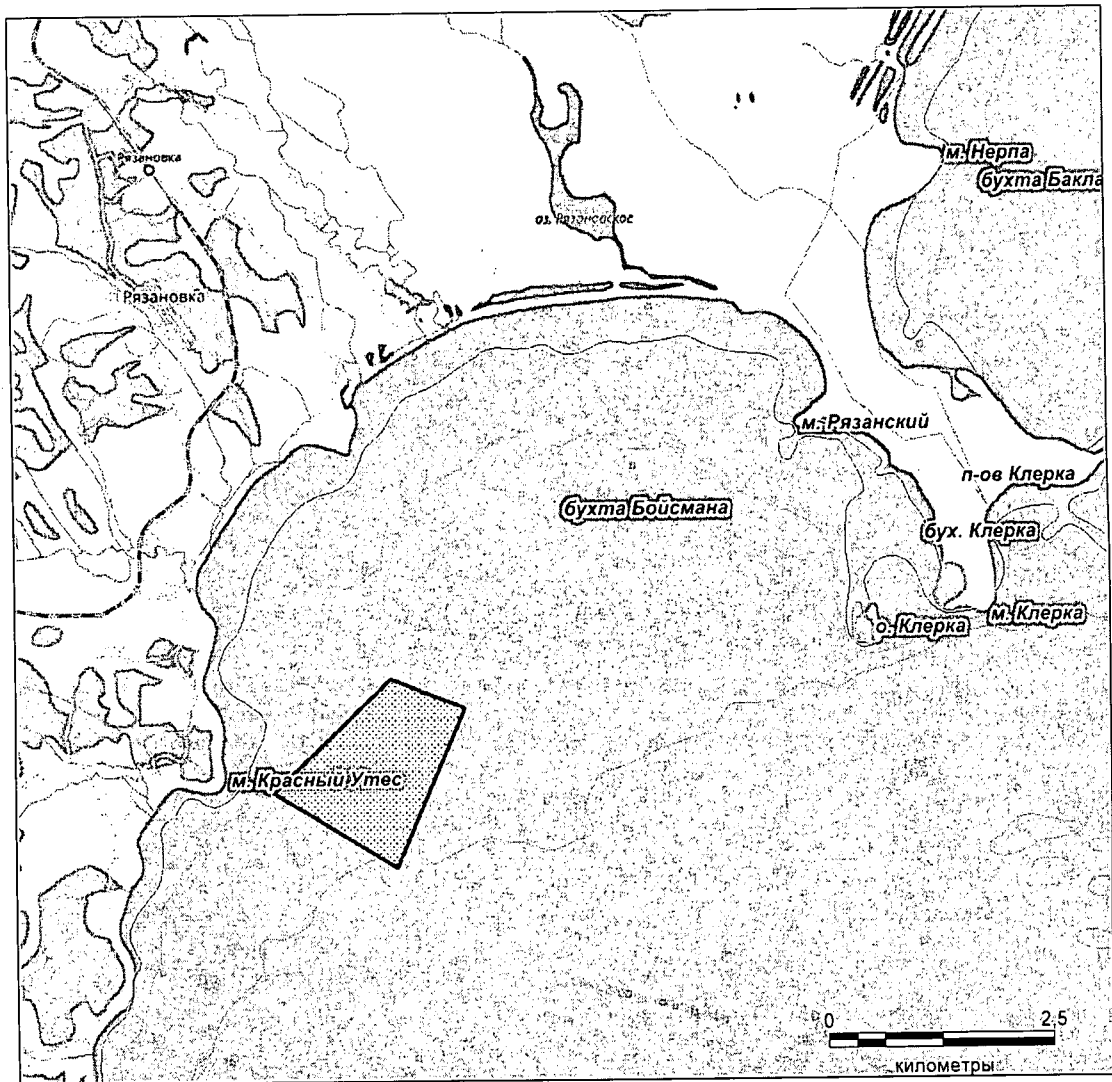
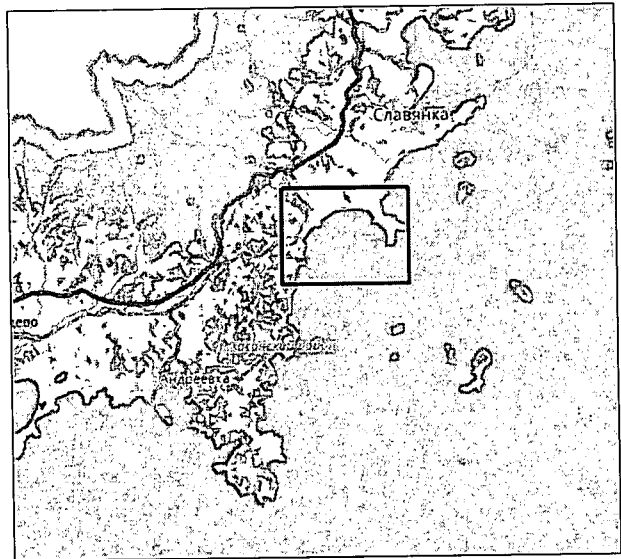
Номер лота	25
Правовой акт, которым определены границы рыбоводного участка	Приказ Приморского территориального управления Росрыболовства от 15 сентября 2016 г. № 314-П
Номер РВУ по правовому акту	34
Муниципальное образование, на территории которого находится или к территории которого прилегает РВУ	Не прилегает к территории муниципальных образований Приморского края
Местонахождение РВУ	Японское море , Хасанский МР, бух. Бойсмана, восточнее Красного утеса
Географические координаты точек границ рыбоводного участка	А) 42.728008° с.ш 131.259815° в.д. В) 42.745719° с.ш 131.26363° в.д. С) 42.738552° с.ш 131.280067° в.д. D) 42.722298° с.ш 131.271369° в.д.
Система координат, в которой определены границы РВУ	WGS-84
Описание границ РВУ	1) от точки А до точки В по прямой линии 2) от точки В до точки С по прямой линии 3) от точки С до точки D по прямой линии 4) от точки D до точки А по прямой линии
Площадь РВУ, га	252,4
Начальная цена, рублей	97224,48
Размер задатка, рублей	38889,79
Шаг аукциона, рублей	4861,22
Минимальный ежегодный объем изъятия объектов аквакультуры, т (Пастбищная)	252,4
Минимальный ежегодный объем изъятия объектов аквакультуры, т (Индустриальная)	309,19
Период выращивания, не более, лет (Пастбищная)	6
Период выращивания, не более, лет (Индустриальная)	4
Вид водопользования	Совместное
Срок договора, лет	25

Схема водного объекта с границами рыбоводного участка по лоту № 25



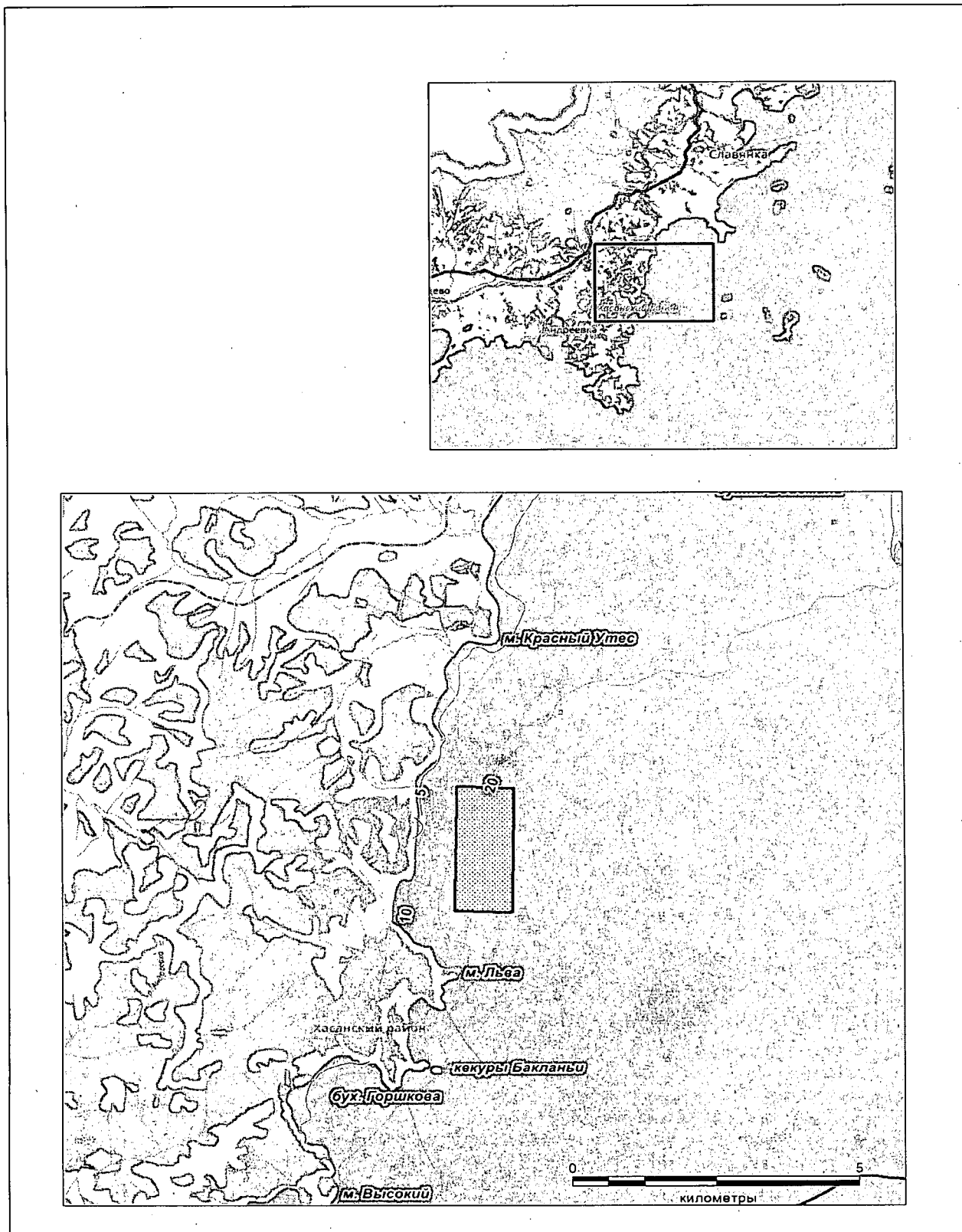
Номер лота	26
Правовой акт, которым определены границы рыбоводного участка	Приказ Приморского территориального управления Росрыболовства от 15 сентября 2016 г. № 314-П
Номер РВУ по правовому акту	35
Муниципальное образование, на территории которого находится или к территории которого прилегает РВУ	Не прилегает к территории муниципальных образований Приморского края
Местонахождение РВУ	Японское море, Хасанский МР, бух. Бойсмана
Географические координаты точек границ рыбоводного участка	А) 42.740229° с.ш 131.28314° в.д. В) 42.7474° с.ш 131.266677° в.д. С) 42.758155° с.ш 131.282408° в.д. D) 42.755375° с.ш 131.292432° в.д.
Система координат, в которой определены границы РВУ	WGS-84
Описание границ РВУ	1) от точки А до точки В по прямой линии 2) от точки В до точки С по прямой линии 3) от точки С до точки D по прямой линии 4) от точки D до точки А по прямой линии
Площадь РВУ, га	212,2
Начальная цена, рублей	81739,44
Размер задатка, рублей	32695,78
Шаг аукциона, рублей	4086,97
Минимальный ежегодный объем изъятия объектов аквакультуры, т (Пастбищная)	212,2
Минимальный ежегодный объем изъятия объектов аквакультуры, т (Индустриальная)	259,94
Период выращивания, не более, лет (Пастбищная)	6
Период выращивания, не более, лет (Индустриальная)	4
Вид водопользования	Совместное
Срок договора, лет	25

Схема водного объекта с границами рыболовного участка по лоту № 26



Номер лота	27
Правовой акт, которым определены границы рыбоводного участка	Приказ Приморского территориального управления Росрыболовства от 15 сентября 2016 г. № 314-П
Номер РВУ по правовому акту	36
Муниципальное образование, на территории которого находится или к территории которого прилегает РВУ	Не прилегает к территории муниципальных образований Приморского края
Местонахождение РВУ	Японское море, Хасанский МР, Залив Петра Великого, севернее мыса Льва
Географические координаты точек границ рыбоводного участка	А) 42.70181° с.ш 131.250437° в.д. В) 42.723175° с.ш 131.251023° в.д. С) 42.722736° с.ш 131.263169° в.д. D) 42.701371° с.ш 131.262729° в.д.
Система координат, в которой определены границы РВУ	WGS-84
Описание границ РВУ	1) от точки А до точки В по прямой линии 2) от точки В до точки С по прямой линии 3) от точки С до точки D по прямой линии 4) от точки D до точки А по прямой линии
Площадь РВУ, га	237,4
Начальная цена, рублей	91446,48
Размер задатка, рублей	36578,59
Шаг аукциона, рублей	4572,32
Минимальный ежегодный объем изъятия объектов аквакультуры, т (Пастбищная)	237,4
Минимальный ежегодный объем изъятия объектов аквакультуры, т (Индустриальная)	290,81
Период выращивания, не более, лет (Пастбищная)	6
Период выращивания, не более, лет (Индустриальная)	4
Вид водопользования	Совместное
Срок договора, лет	25

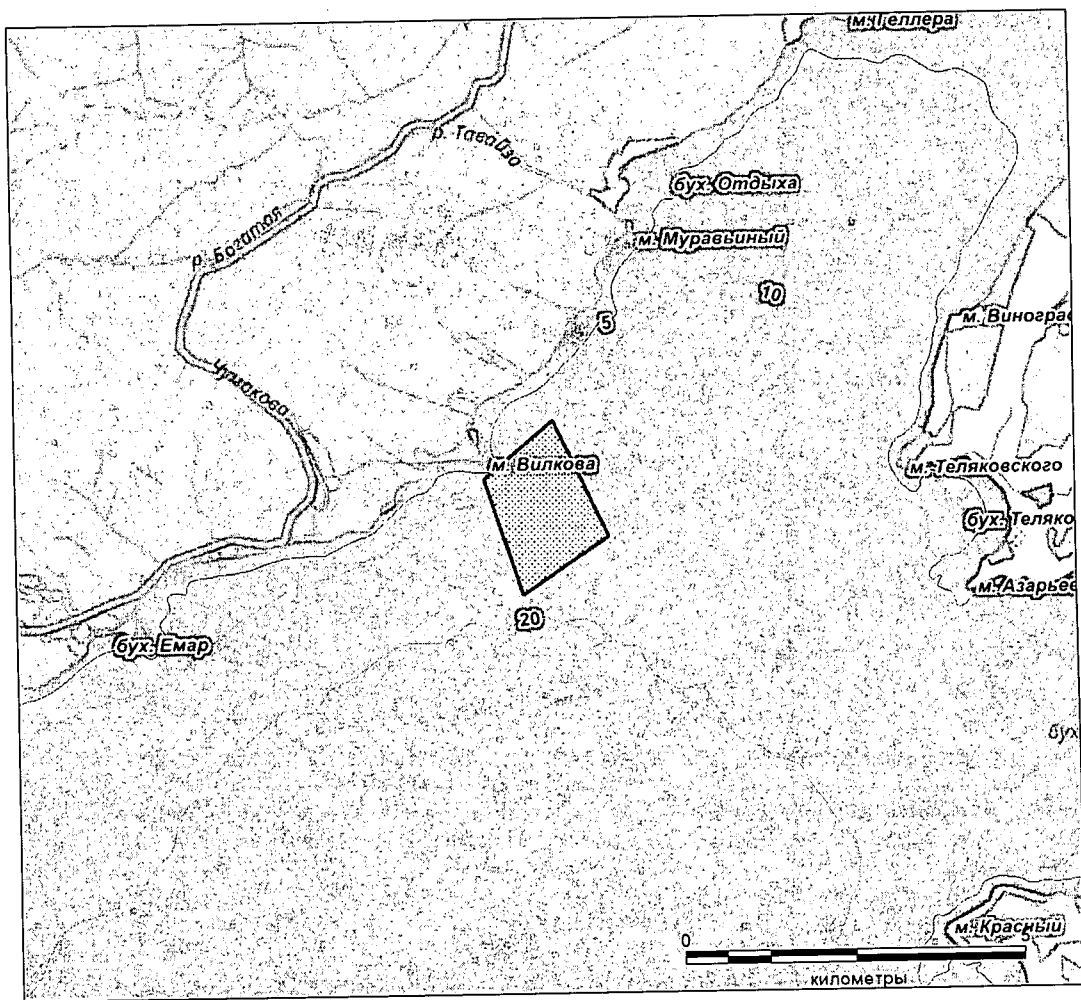
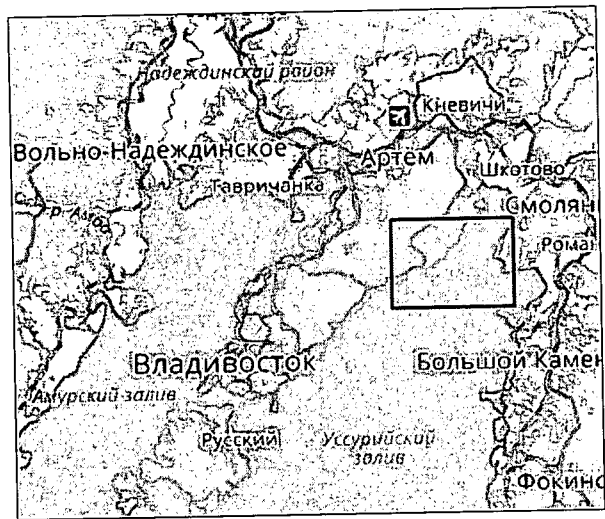
Схема водного объекта с границами рыбоводного участка по лоту № 27



Номер лота	28
Правовой акт, которым определены границы рыбоводного участка	Приказ Приморского территориального управления Росрыболовства от 15 сентября 2016 г. № 314-П
Номер РВУ по правовому акту	37
Муниципальное образование, на территории которого находится или к территории которого прилегает РВУ	Не прилегает к территории муниципальных образований Приморского края
Местонахождение РВУ	Японское море, Артемовский МР, бухта Якорная, восточнее мыса Вилкова
Географические координаты точек границ рыбоводного участка	А) 43.226924° с.ш 132.230844° в.д. В) 43.234718° с.ш 132.243595° в.д. С) 43.219171° с.ш 132.253442° в.д. D) 43.211538° с.ш 132.237746° в.д.
Система координат, в которой определены границы РВУ	WGS-84
Описание границ РВУ	1) от точки А до точки В по прямой линии 2) от точки В до точки С по прямой линии 3) от точки С до точки D по прямой линии 4) от точки D до точки А по прямой линии
Площадь РВУ, га	256,4
Начальная цена, рублей	98765,28
Размер задатка, рублей	39506,11
Шаг аукциона, рублей	4938,26
Минимальный ежегодный объем изъятия объектов аквакультуры, т (Пастбищная)	256,4
Минимальный ежегодный объем изъятия объектов аквакультуры, т (Индустриальная)	314,09
Период выращивания, не более, лет (Пастбищная)	6
Период выращивания, не более, лет (Индустриальная)	4
Вид водопользования	Совместное
Срок договора, лет	25

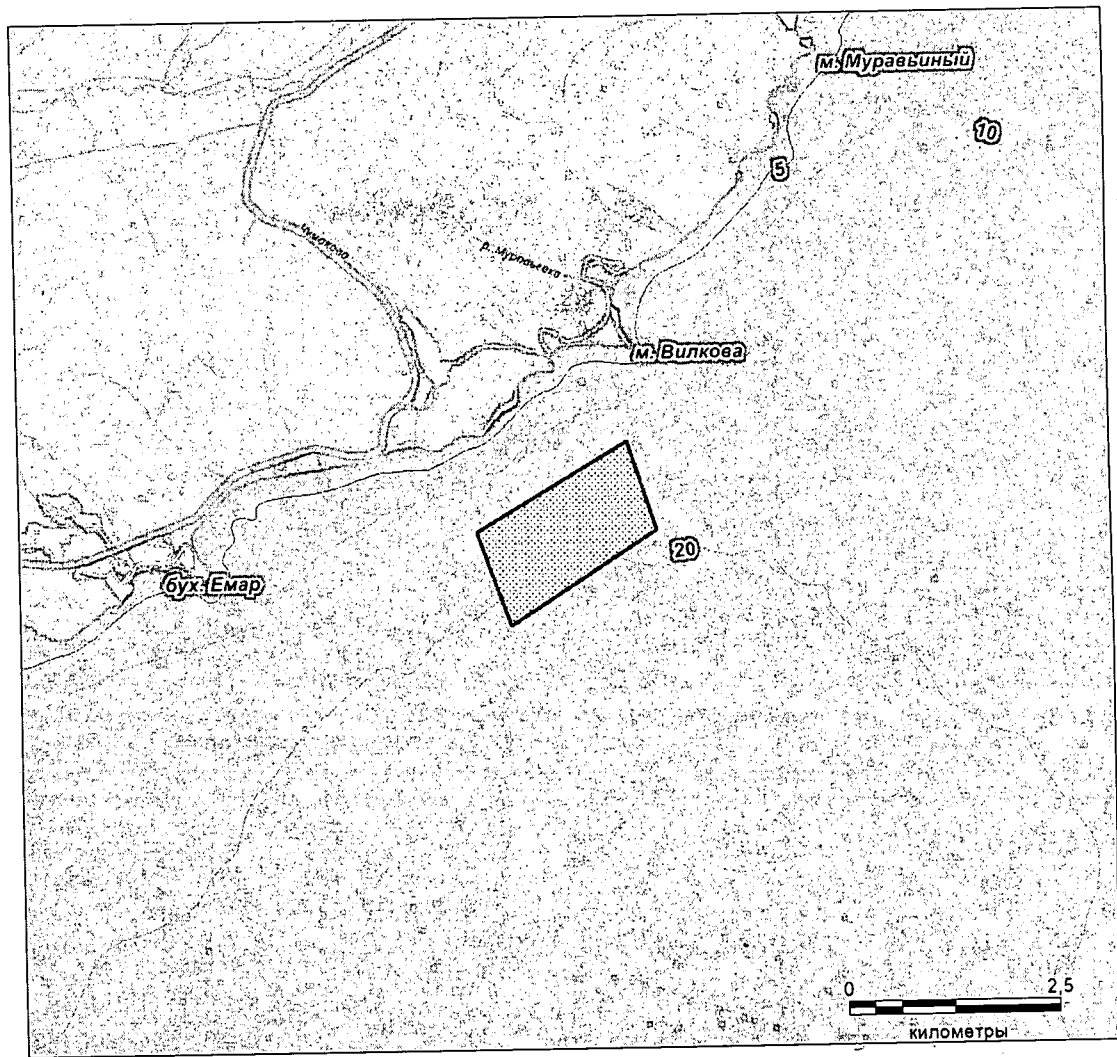
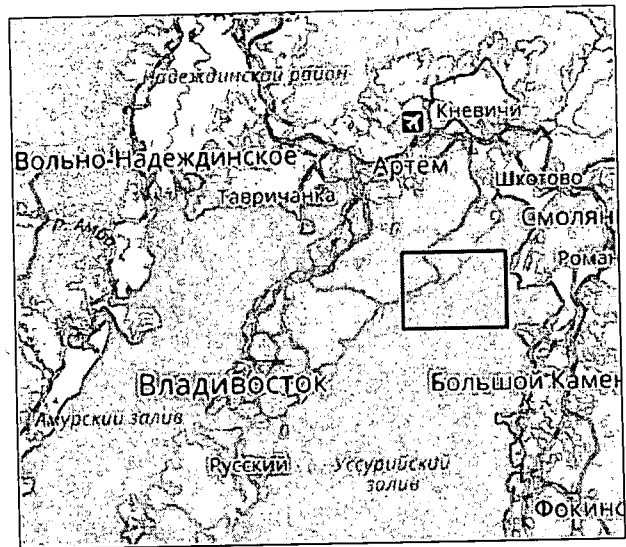


Схема водного объекта с границами рыбоводного участка по лоту № 28



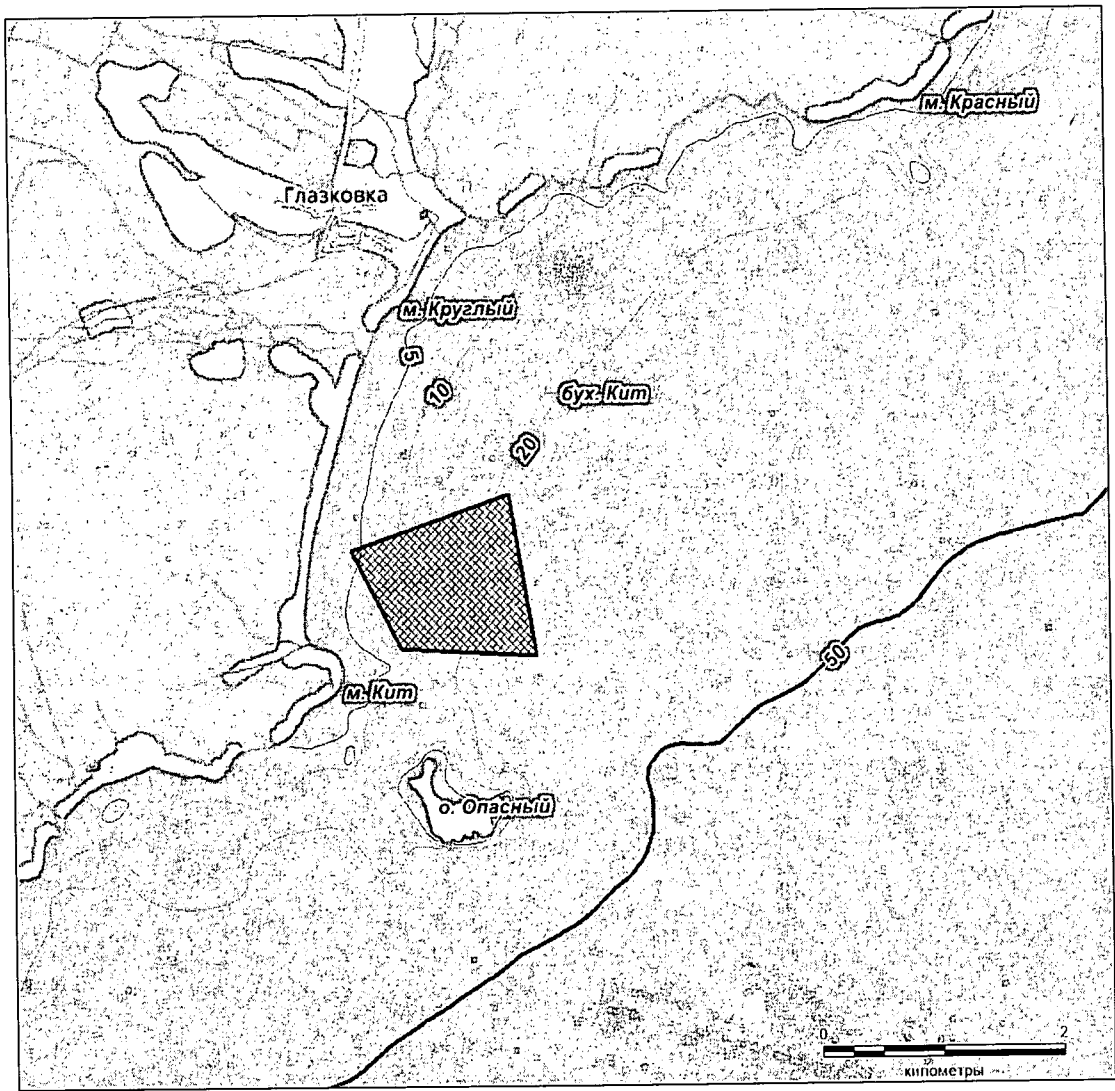
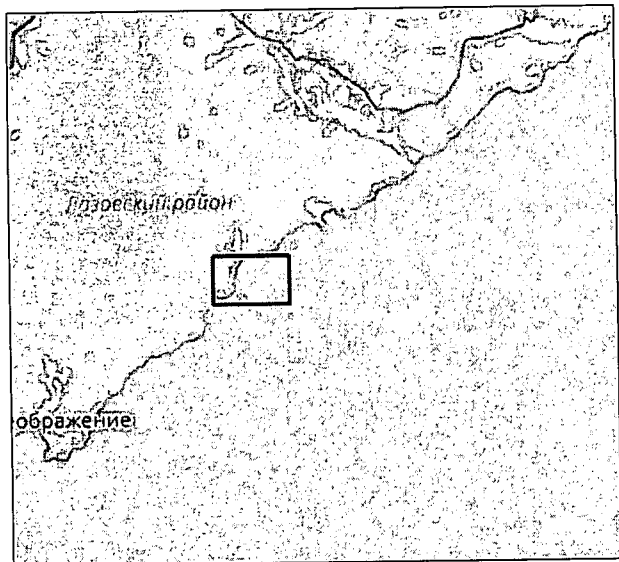
Номер лота	29
Правовой акт, которым определены границы рыбоводного участка	Приказ Приморского территориального управления Росрыболовства от 15 сентября 2016 г. № 314-П
Номер РВУ по правовому акту	38
Муниципальное образование, на территории которого находится или к территории которого прилегает РВУ	Не прилегает к территории муниципальных образований Приморского края
Местонахождение РВУ	Японское море, Владивостокский ГО, между мысом Вилкова и мысом Энгельма
Географические координаты точек границ рыбоводного участка	А) 43.200838° с.ш 132.213431° в.д. В) 43.210574° с.ш 132.208563° в.д. С) 43.219854° с.ш 132.23062° в.д. D) 43.210574° с.ш 132.234727° в.д.
Система координат, в которой определены границы РВУ	WGS-84
Описание границ РВУ	1) от точки А до точки В по прямой линии 2) от точки В до точки С по прямой линии 3) от точки С до точки D по прямой линии 4) от точки D до точки А по прямой линии
Площадь РВУ, га	224,2
Начальная цена, рублей	86361,84
Размер задатка, рублей	34544,74
Шаг аукциона, рублей	4318,09
Минимальный ежегодный объем изъятия объектов аквакультуры, т (Пастбищная)	224,2
Минимальный ежегодный объем изъятия объектов аквакультуры, т (Индустриальная)	274,64
Период выращивания, не более, лет (Пастбищная)	6
Период выращивания, не более, лет (Индустриальная)	4
Вид водопользования	Совместное
Срок договора, лет	25

Схема водного объекта с границами рыбоводного участка по лоту № 29



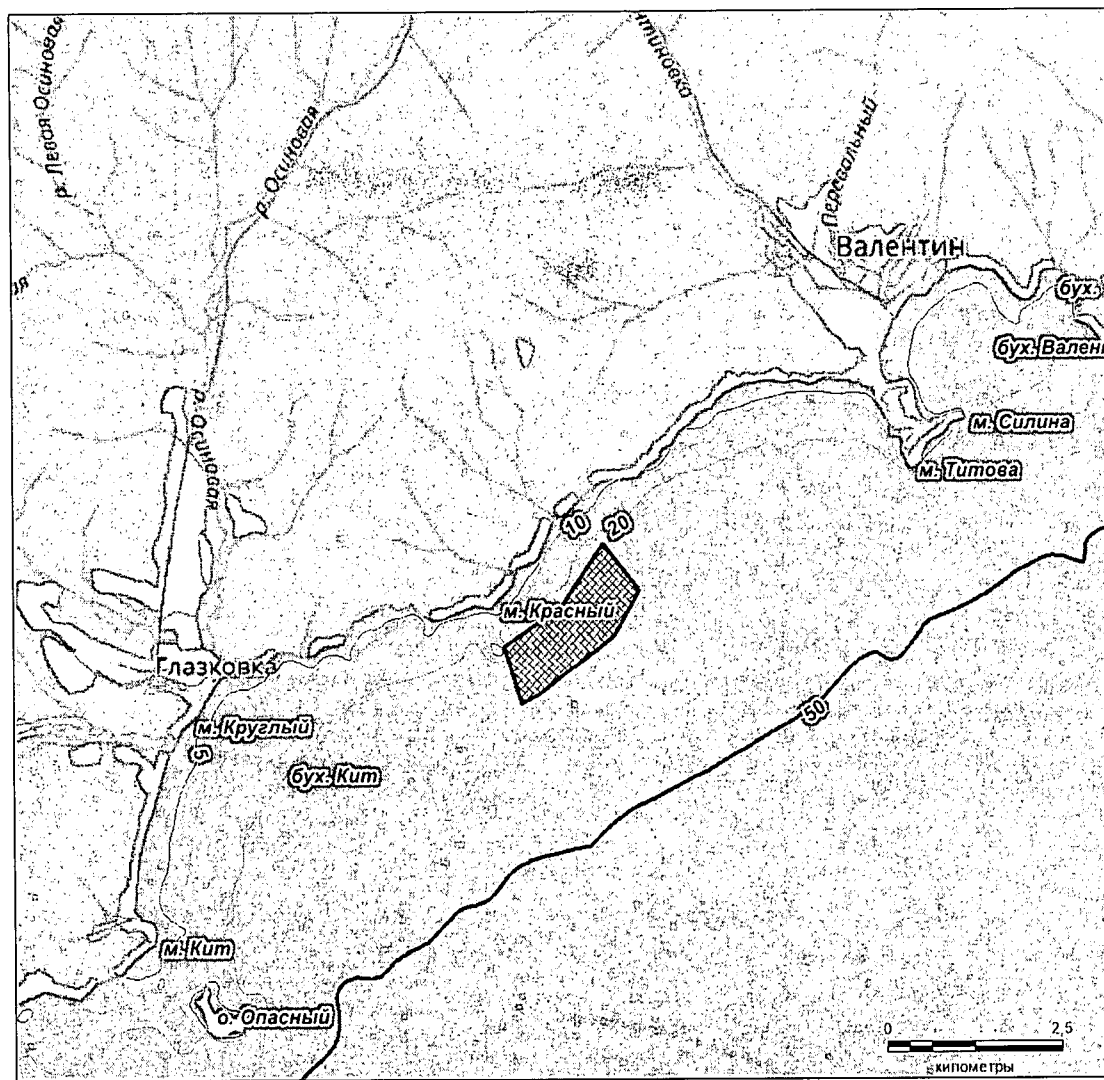
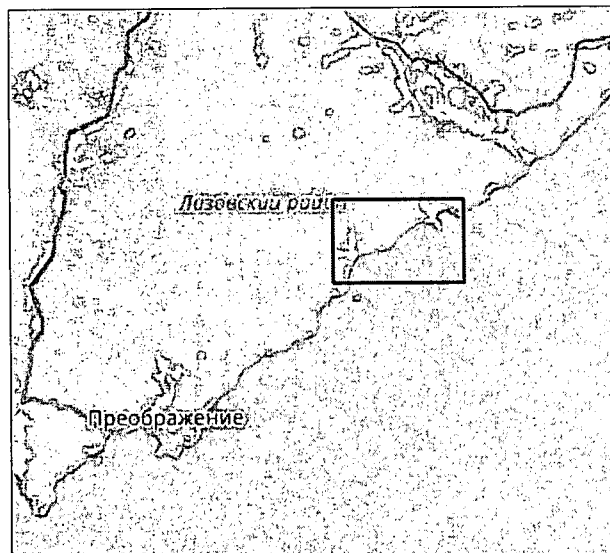
Номер лота	30
Правовой акт, которым определены границы рыбоводного участка	Приказ Приморского территориального управления Росрыболовства от 15 сентября 2016 г. № 314-П
Номер РВУ по правовому акту	39
Муниципальное образование, на территории которого находится или к территории которого прилегает РВУ	Не прилегает к территории муниципальных образований Приморского края
Местонахождение РВУ	Японское море, Лазовский МР, бухта Кит, севернее мыса Кит
Географические координаты точек границ рыбоводного участка	А) 43.041763° с.ш 134.181274° в.д. В) 43.048799° с.ш 134.176179° в.д. С) 43.052697° с.ш 134.192317° в.д. D) 43.041288° с.ш 134.195055° в.д.
Система координат, в которой определены границы РВУ	WGS-84
Описание границ РВУ	1) от точки А до точки В по прямой линии 2) от точки В до точки С по прямой линии 3) от точки С до точки D по прямой линии 4) от точки D до точки А по прямой линии
Площадь РВУ, га	130,7
Начальная цена, рублей	50345,64
Размер задатка, рублей	20138,26
Шаг аукциона, рублей	2517,28
Минимальный ежегодный объем изъятия объектов аквакультуры, т (Пастбищная)	130,70
Минимальный ежегодный объем изъятия объектов аквакультуры, т (Индустриальная)	160,10
Период выращивания, не более, лет (Пастбищная)	6
Период выращивания, не более, лет (Индустриальная)	4
Вид водопользования	Совместное
Срок договора, лет	25

Схема водного объекта с границами рыбоводного участка по лоту № 30



Номер лота	31
Правовой акт, которым определены границы рыбоводного участка	Приказ Приморского территориального управления Росрыболовства от 15 сентября 2016 г. № 314-П
Номер РВУ по правовому акту	40
Муниципальное образование, на территории которого находится или к территории которого прилегает РВУ	Не прилегает к территории муниципальных образований Приморского края
Местонахождение РВУ	Японское море, Лазовский МР, бухта Кит, восточнее мыса Красный
Географические координаты точек границ рыбоводного участка	A) 43.075438° с.ш 134.235816° в.д. B) 43.080153° с.ш 134.245817° в.д. C) 43.087911° с.ш 134.253309° в.д. D) 43.082321° с.ш 134.259546° в.д. E) 43.076693° с.ш 134.255173° в.д. F) 43.069467° с.ш 134.241862° в.д. G) 43.068326° с.ш 134.238782° в.д.
Система координат, в которой определены границы РВУ	WGS-84
Описание границ РВУ	1) от точки А до точки В по прямой линии 2) от точки В до точки С по прямой линии 3) от точки С до точки D по прямой линии 4) от точки D до точки E по прямой линии 5) от точки E до точки F по прямой линии 6) от точки F до точки G по прямой линии 7) от точки G до точки А по прямой линии
Площадь РВУ, га	174
Начальная цена, рублей	67024,80
Размер задатка, рублей	26809,92
Шаг аукциона, рублей	3351,24
Минимальный ежегодный объем изъятия объектов аквакультуры, т (Пастбищная)	174
Минимальный ежегодный объем изъятия объектов аквакультуры, т (Индустриальная)	213,15
Период выращивания, не более, лет (Пастбищная)	6
Период выращивания, не более, лет (Индустриальная)	4
Вид водопользования	Совместное
Срок договора, лет	25

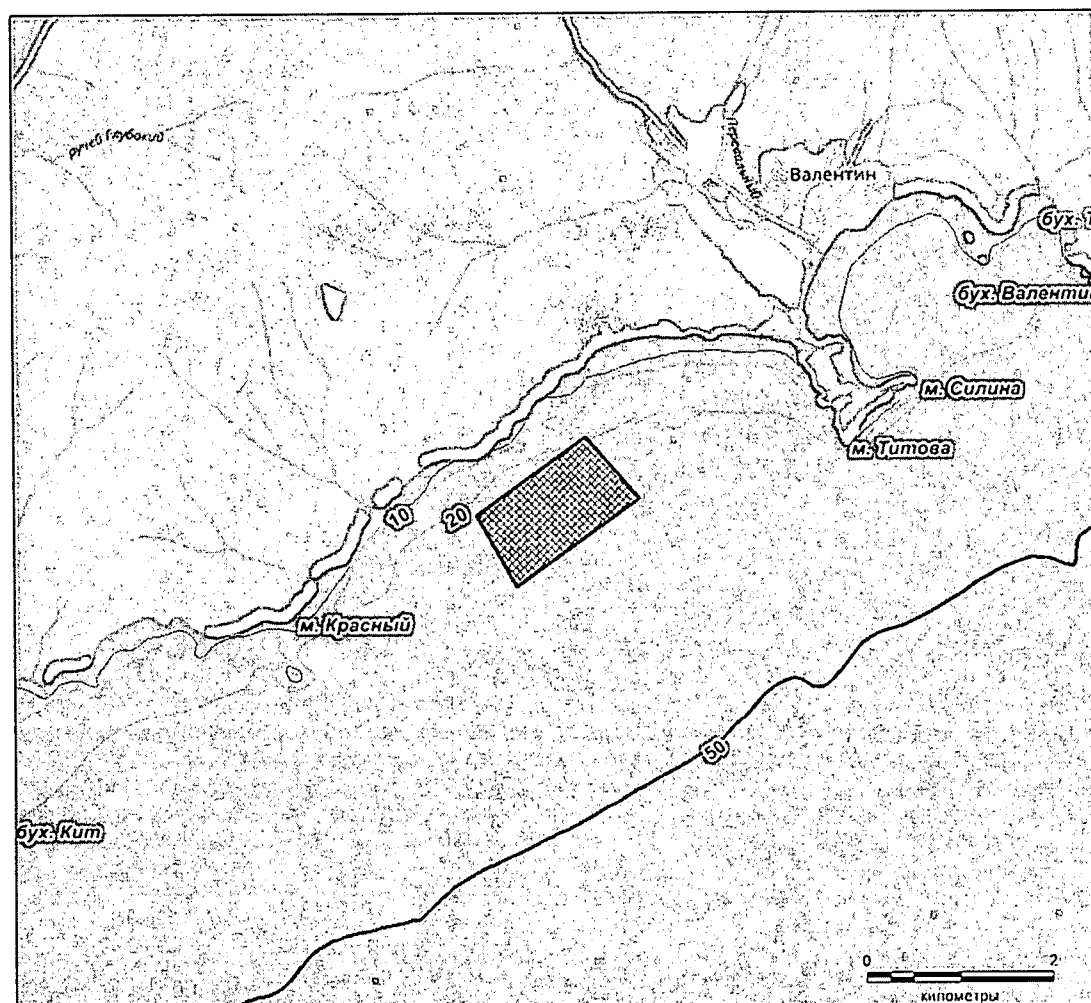
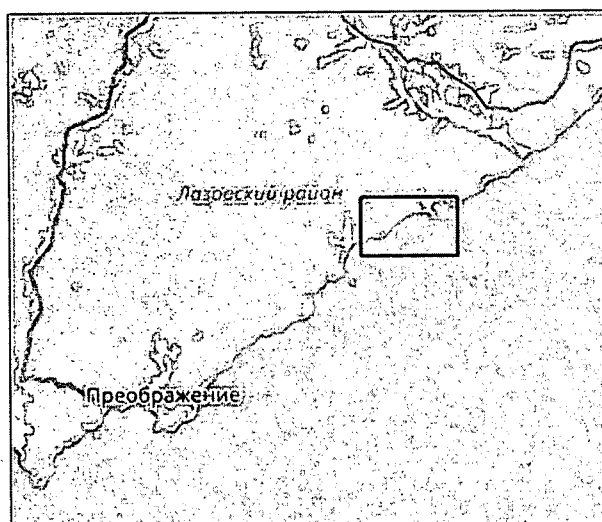
Схема водного объекта с границами рыболовного участка по лоту № 31



Номер лота	32
Правовой акт, которым определены границы рыбоводного участка	Приказ Приморского территориального управления Росрыболовства от 15 сентября 2016 г. № 314-П
Номер РВУ по правовому акту	41
Муниципальное образование, на территории которого находится или к территории которого прилегает РВУ	Не прилегает к территории муниципальных образований Приморского края
Местонахождение РВУ	Японское море, Лазовский МР, между бухтой Валентина и бухтой Кит
Географические координаты точек границ рыбоводного участка	А 43.090479° с.ш. 134.258814 в.д. В 43.098086° с.ш. 134.273193° в.д. С 43.092116° с.ш. 134.28019° в.д. D 43.083515° с.ш. 134.264029° в.д.
Система координат, в которой определены границы РВУ	WGS-84
Описание границ РВУ	1) от точки А до точки В по прямой линии 2) от точки В до точки С по прямой линии 3) от точки С до точки D по прямой линии 4) от точки D до точки А по прямой линии
Площадь РВУ, га	133,8
Стартовая цена, рублей	51539,76
Размер задатка, рублей	20615,9
Шаг аукциона, рублей	2576,9
Минимальный ежегодный объем изъятия объектов аквакультуры, т (Пастбищная)	133,8
Минимальный ежегодный объем изъятия объектов аквакультуры, т (Индустриальная)	163,9
Период выращивания, не более, лет (Пастбищная)	6
Период выращивания, не более, лет (Индустриальная)	4
Вид водопользования	Совместное
Срок договора, лет	25

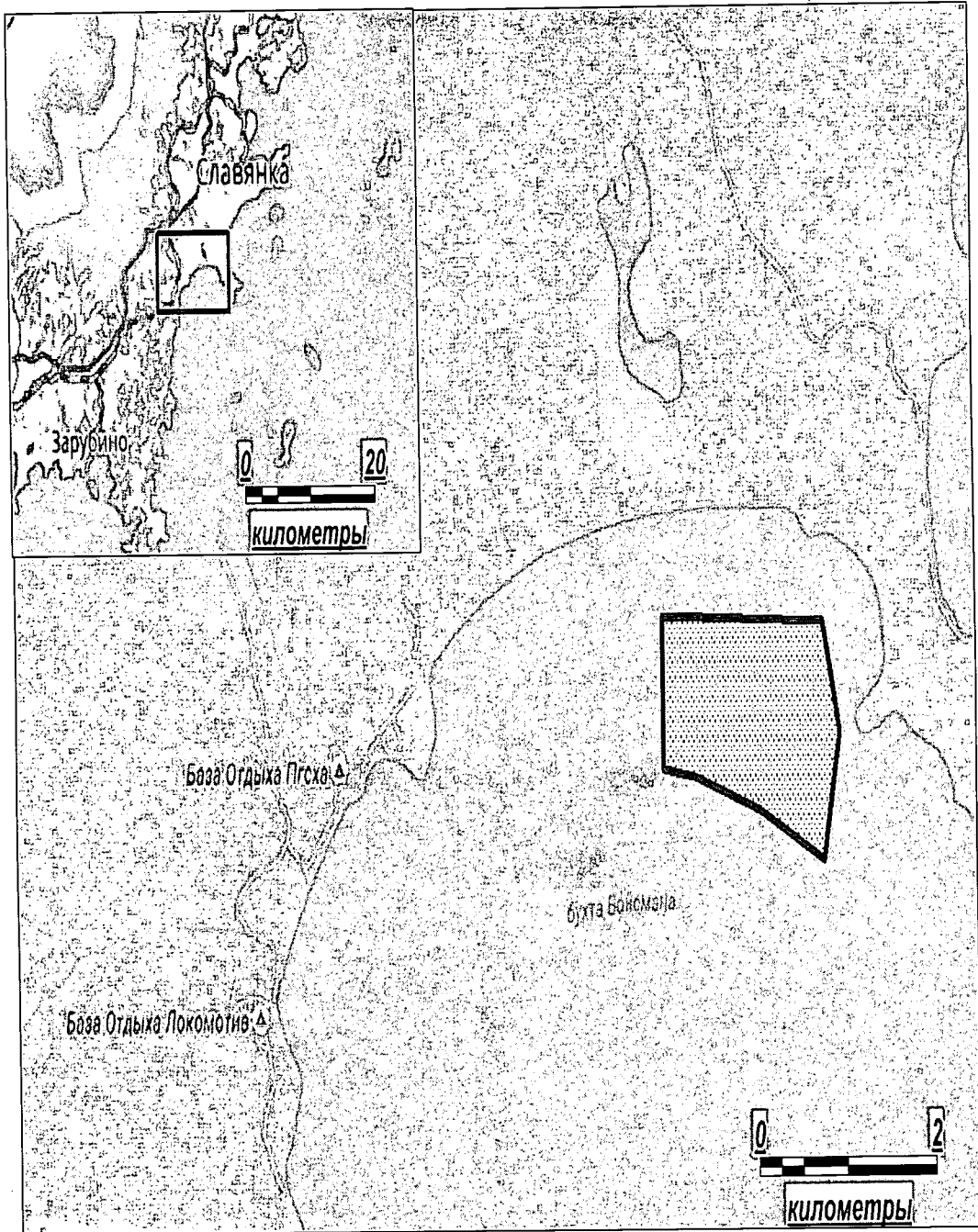


Схема водного объекта с границами рыбоводного участка по лоту № 32



Номер лота	33
Правовой акт, которым определены границы рыбоводного участка	Приказ Приморского территориального управления Росрыболовства от 4 августа 2016 г. № 269-П (в редакции приказов Приморского территориального управления Росрыболовства от 16 августа 2016 г. № 283-П и от 29 сентября 2016 г. № 345-П)
Номер РВУ по правовому акту	1
Муниципальное образование, на территории которого находится или к территории которого прилегает РВУ	Не прилегает к территории муниципальных образований Приморского края
Местонахождение РВУ	Японское море, бухта Бойсмана, Хасанский МР, в районе полуострова Клерка
Географические координаты точек границ рыбоводного участка	A 42°46'54,6" с.ш. 131°20'04,5" в.д. B 42°46'29,2" с.ш. 131°19'56,2" в.д. C 42°46'39,2" с.ш. 131°19'24,2" в.д. D 42°46'45,9" с.ш. 131°18'51,7" в.д. E 42°46'47,3" с.ш. 131°18'36,2" в.д. F 42°47'17,4" с.ш. 131°18'36,2" в.д. G 42°47'16,4" с.ш. 131°19'56,2" в.д.
Система координат, в которой определены границы РВУ	СК-42
Описание границ РВУ	1) от точки А до точки В по прямой линии 2) от точки В до точки С по прямой линии 3) от точки С до точки D по прямой линии 4) от точки D до точки Е по прямой линии 5) от точки Е до точки F по прямой линии 6) от точки F до точки G по прямой линии 7) от точки G до точки А по прямой линии
Площадь РВУ, га	221,4
Начальная цена, рублей	85 283,28
Размер задатка, рублей	34 113,31
Шаг аукциона, рублей	4 264,16
Минимальный ежегодный объем изъятия объектов аквакультуры, т (Пастбищная)	221,4
Минимальный ежегодный объем изъятия объектов аквакультуры, т (Индустриальная)	271,2
Период выращивания, не более, лет (Пастбищная)	6
Период выращивания, не более, лет (Индустриальная)	4
Вид водопользования	Совместное
Срок договора, лет	25

Схема водного объекта с границами рыбоводного участка по лоту № 33



**Приложение № 2 к приказу  
Федерального агентства  
по рыболовству от «13» марта 2017г.  
№ 147.**

**Документация об аукционе  
на право заключения договора пользования рыбоводным  
участком, расположенным на водном объекте и (или) его части,  
не прилегающим к территории муниципальных образований  
Приморского края для осуществления аквакультуры (рыбоводства)**

1. Настоящая документация об аукционе на право заключения договора пользования рыбоводным участком, расположенным на водных объектах и (или) их частях, не прилегающим к территории муниципальных образований Приморского края для осуществления аквакультуры (рыбоводства) (далее - Документация об аукционе) разработана Федеральным агентством по рыболовству в соответствии с Гражданским кодексом Российской Федерации, Федеральным законом от 2 июля 2013 г. № 148-ФЗ «Об аквакультуре (рыбоводстве) и о внесении изменений в отдельные законодательные акты Российской Федерации», Федеральным законом от 26 июля 2006 г. № 135-ФЗ «О защите конкуренции» и постановлением Правительства Российской Федерации от 15 мая 2014 г. № 450 «Об утверждении Правил организации и проведения торгов (конкурсов, аукционов) на право заключения договора пользования рыбоводным участком» (далее - Правила организации и проведения торгов).

2. **Организатор аукциона** – Федеральное агентство по рыболовству (далее – Агентство).

**Решение о проведении аукциона** утверждено приказом Агентства от «13» марта 2017 г. № 147.

**Адрес организатора аукциона, комиссии организатора аукциона:**  
Рождественский бульвар, д. 12, Москва, 107996;

E-mail: [harbour@fishcom.ru](mailto:harbour@fishcom.ru); официальный сайт <http://www.fish.gov.ru>;

Тел.: 8(495) 987-05-67, 8(495) 987-05-92; 8(495) 987-05-25;  
факс: 8(495) 624-11-39.

Контактные лица: Еремин Алексей Игоревич, Серeda Дмитрий Сергеевич.

### **3. Сведения, указанные в извещении о проведении аукциона.**

**3.1. Предмет аукциона** – право на заключение договора пользования рыбоводным участком, расположенным на водном объекте и (или) его части, не прилегающим к территории муниципального образования Приморского края для осуществления аквакультуры (рыбоводства).

Аукцион проводится в отношении 33 (тридцати трех) рыбоводных участков (33 лота).

Сведения о рыбоводном участке, включая его местоположение, площадь, границы, географические карты и (или) схемы рыбоводных участков, начальная цена предмета аукциона, «шаг» аукциона, размер задатка, указаны в приложении № 1 к настоящей документации.

Ограничения, связанные с использованием рыбоводных участков – отсутствуют.

**3.2. Срок договора пользования рыбоводным участком** – 25 лет.

**3.3 Срок и порядок представления документации об аукционе, официальный сайт, где размещена документация:**

Документация об аукционе размещается на официальном сайте организатора аукциона <http://www.fish.gov.ru> и сайте [www.torgi.gov.ru](http://www.torgi.gov.ru) одновременно с извещением о проведении аукциона. Указанная документация доступна для ознакомления без взимания платы.

Организатор аукциона на основании заявки любого заинтересованного лица, поданной в письменной или электронной форме, в течение 2 рабочих дней со дня получения соответствующей заявки представляет заявителю документацию об аукционе. Плата за предоставление аукционной документации не взимается.

**3.4 Место, дата, время начала и окончания срока подачи заявок об участии в аукционе:**

Заявки на участие в аукционе принимаются по адресу: 107996, г. Москва, Рождественский бульвар, д. 15.

Заявки на участие в аукционе принимаются в рабочие дни: понедельник – четверг с 10:00 до 17:30, пятница с 10:00 до 16:30, перерыв на обед с 13:00 до 14:00 (местное время).

Дата начала приема «15» марта **2017** года.

Дата окончания приема заявок об участии в аукционе (последний день приема заявок): «18» апреля **2017** года.

Заявки на участие в аукционе в форме электронного документа, подписанного электронной подписью в установленном порядке, направляются на адрес электронной почты [harbour@fishcom.ru](mailto:harbour@fishcom.ru).

**3.5. Место, дата и время проведения аукциона:**

Аукцион проводится 24-26 апреля 2017 г. в 11.00 ч. по местному времени по адресу: 107996, г. Москва, Рождественский бульвар, д. 12.

Регистрация участников аукциона проводится в месте проведения аукциона с 09:30 до 10:45 24-26 апреля 2017 г. (время местное).

Торги по Лотам №№ 1 - 11, проводятся «24» апреля 2017 г. Регистрация участников аукциона по данным лотам проводится в месте проведения аукциона «24» апреля 2017 г. с 09:15 до 10:50 (время московское);

Торги по Лотам №№ 12 - 22, проводятся «25» апреля 2017 г. Регистрация участников аукциона по данным лотам проводится в месте проведения аукциона «25» апреля 2017 г. с 09:15 до 10:50 (время московское);

Торги по Лотам №№ 23 - 33, проводятся «26» апреля 2017 г.. Регистрация участников аукциона по данным лотам проводится в месте проведения аукциона «26» апреля 2017 г. с 09:15 до 10:50 (время московское).

**3.6.** Заявители перечисляют в качестве задатка в соответствии с заявками на участие в аукционе денежные средства в валюте Российской Федерации по следующим реквизитам:

Получатель: Межрегиональное операционное управление Федерального казначейства (Федеральное агентство по рыболовству, лицевой счет: 05951000760).

Банк получателя: ОПЕРУ-1 Банка России, г. Москва 701, ИНН 7702679523, КПП 770201001, БИК 044501002, расчетный счет: 40302810900001001901; КБК 07600000000000000000; ОКТМО 45379000.

Задаток перечисляется до момента подачи заявки. Документ, подтверждающий внесение Заявителем задатка, прилагается к заявке на участие в аукционе.

Размер вносимого участниками аукциона задатка определяется в размере 40 % (процентов) начальной цены предмета аукциона.

Назначение платежа: Задаток для участия в аукционе на право заключения договора пользования рыбоводным участком.

Участникам, не победившим в аукционе, организатор аукциона возвращает задаток в течение 5 рабочих дней со дня подписания протокола аукциона.

**3.7. Реквизиты для перечисления Организатором торгов денежных средств в доход Федерального бюджета:**

Организатор аукциона перечисляет в Федеральный бюджет задаток победителя аукциона в течение 3 рабочих дней со дня подписания протокола аукциона и доплату (разница между задатком и окончательной стоимостью предмета аукциона) победителя аукциона в течение 3 рабочих дней со дня ее поступления на счет по следующим реквизитам:

МОУ ФК (Федеральное агентство по рыболовству, л/с 04951000760), ИНН 7702679523, КПП 770201001, л/с 04951000760, р/с 40101810500000001901, ОПЕРУ-1 БАНКА РОССИИ, БИК 044501002, КБК 07611705010016000180, ОКАТО 4537900.

### 3.8. Предмет договора:

Приобретение права пользования рыбоводным участком для осуществления аквакультуры (рыбоводства).

- срок договора – 25 лет;

- минимальный объем объектов аквакультуры, подлежащих разведению и (или) содержанию, выращиванию, а также изъятию из водного объекта в границах рыбоводного участка – указан в приложении № 1 к настоящей документации об аукционе.

- основания и условия, определяющие изъятие объектов аквакультуры из водных объектов в границах рыбоводного участка - в соответствии с действующим законодательством

- сведения об объектах рыбоводной инфраструктуры – нет.

- мероприятия, которые относятся к рыбохозяйственной мелиорации и осуществляются рыбоводным хозяйством - в соответствии с действующим законодательством Российской Федерации.

- обязательства рыбоводного хозяйства осуществлять мероприятия по охране окружающей среды, водных объектов и других природных ресурсов – соблюдение законодательства Российской Федерации в областях: рыболовства и сохранения водных биологических ресурсов, аквакультуры, водного, земельного, гражданского, санитарно-ветеринарного, природоохранного. Не допускать ухудшения среды обитания водных биологических ресурсов и других природных ресурсов.

- обязательства рыбоводного хозяйства представлять в установленном порядке отчетность об объеме выпуска в водные объекты и объеме изъятия из водных объектов аквакультуры – в соответствии с действующим законодательством.

- ответственность сторон:

В случае неисполнения или ненадлежащего исполнения своих обязательств стороны несут ответственность в соответствии с законодательством Российской Федерации и договором пользования



рыбоводным участком. Стороны не несут ответственности за ненадлежащее исполнение своих обязательств по Договору пользования рыбоводным участком, если это явилось следствием наступления обстоятельств непреодолимой силы, которые включают, в частности, землетрясение, наводнение и аналогичные стихийные бедствия, а также иные чрезвычайные ситуации. О наступлении обстоятельств непреодолимой силы заинтересованная Сторона должна незамедлительно, письменно уведомить другую Сторону с представлением документов, подтверждающих наступление таких обстоятельств, их непреодолимость для заинтересованной Стороны и безусловность их влияния на неисполнение заинтересованной Стороной своих обязательств по настоящему Договору. В отсутствие подобного уведомления, заинтересованная Сторона не вправе ссылаться на наступление обстоятельств непреодолимой силы.

Лица, виновные в нарушении законодательства Российской Федерации, регулирующего отношения в области аквакультуры (рыбоводства), несут уголовную, административную, иную ответственность в соответствии с законодательством Российской Федерации.

#### **4. Требования к содержанию и соблюдению формы заявки об участии в аукционе и инструкция по ее заполнению.**

4.1. Для участия в аукционе заявители представляют заявку об участии в аукционе по форме представленной в приложении № 2 к документации об аукционе.

В заявке указываются следующие сведения:

а) сведения о заявителе:

полное и сокращенное наименование, основной государственный регистрационный номер, место нахождения, телефон, идентификационный номер налогоплательщика - для юридического лица; фамилия, имя, отчество, данные документа, удостоверяющего личность, сведения о месте жительства, телефон, идентификационный номер налогоплательщика, страховой номер индивидуального лицевого счета в системе обязательного пенсионного

страхования Российской Федерации - для индивидуального предпринимателя;

б) реквизиты банковского счета.

4.2. К заявке об участии в аукционе прилагаются следующие документы:

а) документ, подтверждающий внесение заявителем задатка;

б) документ, подтверждающий полномочия лица на осуществление действий от имени заявителя (в случае необходимости).

4.3. Заявитель вправе по собственной инициативе представить в Комиссию организатора аукциона выписку из Единого государственного реестра юридических лиц (из Единого государственного реестра индивидуальных предпринимателей), которая должна быть получена не ранее чем за 6 месяцев до размещения на официальном сайте извещения о проведении аукциона.

4.4. Заявитель вправе подать не более 1 (одной) заявки об участии в аукционе по 1 (одному) лоту аукциона. Представление этой заявки подтверждает согласие заявителя выполнять обязательства в соответствии с извещением о проведении аукциона и документацией об аукционе.

4.5. При подготовке заявки должны приниматься общепринятые обозначения и наименования в соответствии с требованиями действующих нормативных правовых актов.

4.6. Сведения, которые содержатся в заявках, не должны допускать двусмысленных толкований.

4.7. Документы, направленные заявителем организатору аукциона в письменной форме, должны быть пронумерованы, сшиты, подписаны заявителем и при наличии печати заверены печатью заявителя.

4.8. Представленные в составе заявки об участии в аукционе документы заявителям не возвращаются.

## **5. Срок и порядок внесения задатка.**

**5.1. Заявители перечисляют задаток, в виде денежных средств в валюте Российской Федерации с учетом того, чтобы документы, подтверждающие внесение заявителем задатка, прилагались к заявке об участии в аукционе.**

**5.2. Реквизиты для перечисления задатка:**

Размер вносимого участниками аукциона задатка определяется в размере 40 % (процентов) начальной цены предмета аукциона.

Заявители перечисляют в качестве задатка в соответствии с заявками на участие в аукционе денежные средства в валюте Российской Федерации по следующим реквизитам:

Получатель: Межрегиональное операционное управление Федерального казначейства (Федеральное агентство по рыболовству, лицевой счет: 05951000760).

Банк получателя: ОПЕРУ-1 Банка России, г. Москва 701, ИНН 7702679523, КПП 770201001, БИК 044501002, расчетный счет: 40302810900001001901; КБК 07600000000000000000; ОКТМО 45379000.

Задаток перечисляется до момента подачи заявки. Документ, подтверждающий внесение Заявителем задатка, прилагается к заявке на участие в аукционе.

Участникам, не победившим в аукционе, организатор аукциона возвращает задаток в течение 5 рабочих дней со дня подписания протокола аукциона.

**6. Порядок, дата начала и окончания срока подачи заявок об участии в аукционе.**

6.1. Заявка об участии в аукционе, поступившая в срок, указанный в извещении о проведении аукциона, регистрируется Комиссией организатора аукциона в журнале регистрации заявок об участии в аукционе. По требованию заявителя Комиссия организатора аукциона выдает расписку в получении его заявки об участии в аукционе с указанием даты и времени ее получения.

6.2. Заявка об участии в аукционе, полученная после дня окончания приема таких заявок, не рассматривается и в тот же день возвращается заявителю. Организатор аукциона возвращает внесенный задаток заявителю в течение 5 рабочих дней со дня подписания протокола аукциона.

6.3. Заявитель самостоятельно определяет способ доставки заявки об участии в аукционе и несет все риски того, что его заявка будет доставлена по неправильному адресу или, при несоблюдении сроков получения заявок об участии в аукционе, признана опоздавшей.

## **7. Порядок отзыва заявок об участии в аукционе и внесение в них изменений.**

7.1. Заявитель, подавший заявку об участии в аукционе, вправе ее отозвать в любое время до окончания срока подачи таких заявок. Организатор аукциона возвращает внесенный задаток заявителю в течение 5 рабочих дней со дня поступления организатору аукциона уведомления об отзыве заявки об участии в аукционе.

7.2. Заявки об участии в аукционе отзываются в следующем порядке:

1) заявитель подает в письменном виде уведомление об отзыве заявки об участии в аукционе, содержащее информацию о том, что он отзывает свою заявку. При этом в соответствующем уведомлении в обязательном порядке должна быть указана следующая информация: наименование аукциона, регистрационный номер заявки об участии в аукционе, дата, время и способ подачи заявки об участии в аукционе;

2) уведомление об отзыве заявки об участии в аукционе должно быть скреплено печатью (при ее наличии) и заверено подписью заявителя;

3) уведомление об отзыве заявок об участии в аукционе подается по адресу организатора аукциона;

4) уведомления об отзыве заявки об участии в аукционе, полученные позднее даты окончания приема заявок об участии в аукционе, не будут приняты во внимание, и поданная заявка об участии в аукционе будет рассматриваться как действительная;

5) уведомления об отзыве заявок об участии в аукционе регистрируются в Журнале регистрации заявок об участии в аукционе.

7.3. Заявитель, подавший заявку, вправе изменить заявку в любое время до даты окончания приема заявок об участии в аукционе.

Изменения, внесенные в заявку, считаются неотъемлемой частью заявки об участии в аукционе. В изменении заявки об участии в аукционе указываются: наименование аукциона, регистрационный номер заявки в следующем порядке: **«Изменение заявки об участии в аукционе \_\_\_\_\_ (наименование аукциона) \_\_\_\_\_ (регистрационный номер заявки)»**.

Изменения заявки должны быть оформлены в порядке, установленном для оформления заявок об участии в аукционе в соответствии с **пунктом 4** документации об аукционе. Изменения заявок об участии в аукционе подаются по адресу организатора аукциона до дня и времени окончания приема заявок (с учетом всех изменений извещения о проведении аукциона и (или) документации об аукционе). Изменения заявок об участии в аукционе регистрируются в Журнале регистрации заявок об участии в аукционе. Изменения заявок об участии в аукционе рассматриваются организатором аукциона одновременно с заявками об участии в аукционе. После рассмотрения заявок и изменений соответствующих заявок Комиссия организатора аукциона устанавливает, поданы ли изменения заявки об участии в аукционе надлежащим лицом. О рассмотрении изменений заявок об участии в аукционе вносится соответствующая отметка в протоколе рассмотрения заявок об участии в аукционе. В случае, если в изменении заявки об участии в аукционе не указаны наименование аукциона и регистрационный номер заявки, в которую вносятся изменения, такое изменение заявки не принимается и возвращаются лицу, подавшему такое изменение заявки.

**8. Форма, порядок, дата начала и окончания предоставления заявителям разъяснений положений документации об аукционе.**

8.1. Со дня опубликования извещения о проведении аукциона заявитель вправе направить организатору аукциона запрос о разъяснении положений документации об аукционе. В течение 2 рабочих дней со дня поступления указанного запроса организатор аукциона направляет разъяснения положений документации об аукционе, если указанный запрос поступил к организатору аукциона не позднее, чем за 5 дней до окончания срока подачи заявок об участии в аукционе, плата за такое предоставление не взимается.

8.2. В течение одного рабочего дня со дня направления разъяснения положений документации об аукционе по запросу заявителя такое разъяснение размещается организатором аукциона на официальном сайте с указанием предмета запроса, но без указания заявителя, от которого поступил запрос.

#### **9. Место, дата и время начала и окончания рассмотрения заявок об участии в аукционе.**

9.1. Начало рассмотрения заявок об участии в аукционе осуществляется Комиссией организатора аукциона по адресу организатора аукциона: 107996, г. Москва, Рождественский бульвар, д. 12. Дата начала рассмотрения заявок \_\_ апреля 2017 г. Время начала рассмотрения заявок: 10-30 (время местное).

9.2. Дата окончания рассмотрения заявок об участии в аукционе: апрель 2017 г. Время окончания рассмотрения заявок: 16-00 (время местное).

#### **10. Срок, в течение которого должен быть заключен договор.**

10.1. Заключение договора не допускается ранее чем через 10 дней и позднее чем через 20 дней со дня размещения информации о результатах аукциона на официальном сайте.

10.2. Организатор аукциона в течение 10 рабочих дней со дня поступления доплаты, но не ранее чем через 10 дней со дня размещения протокола аукциона на официальном сайте, на основании протокола аукциона, данных о поступлении доплаты победителя заключает с

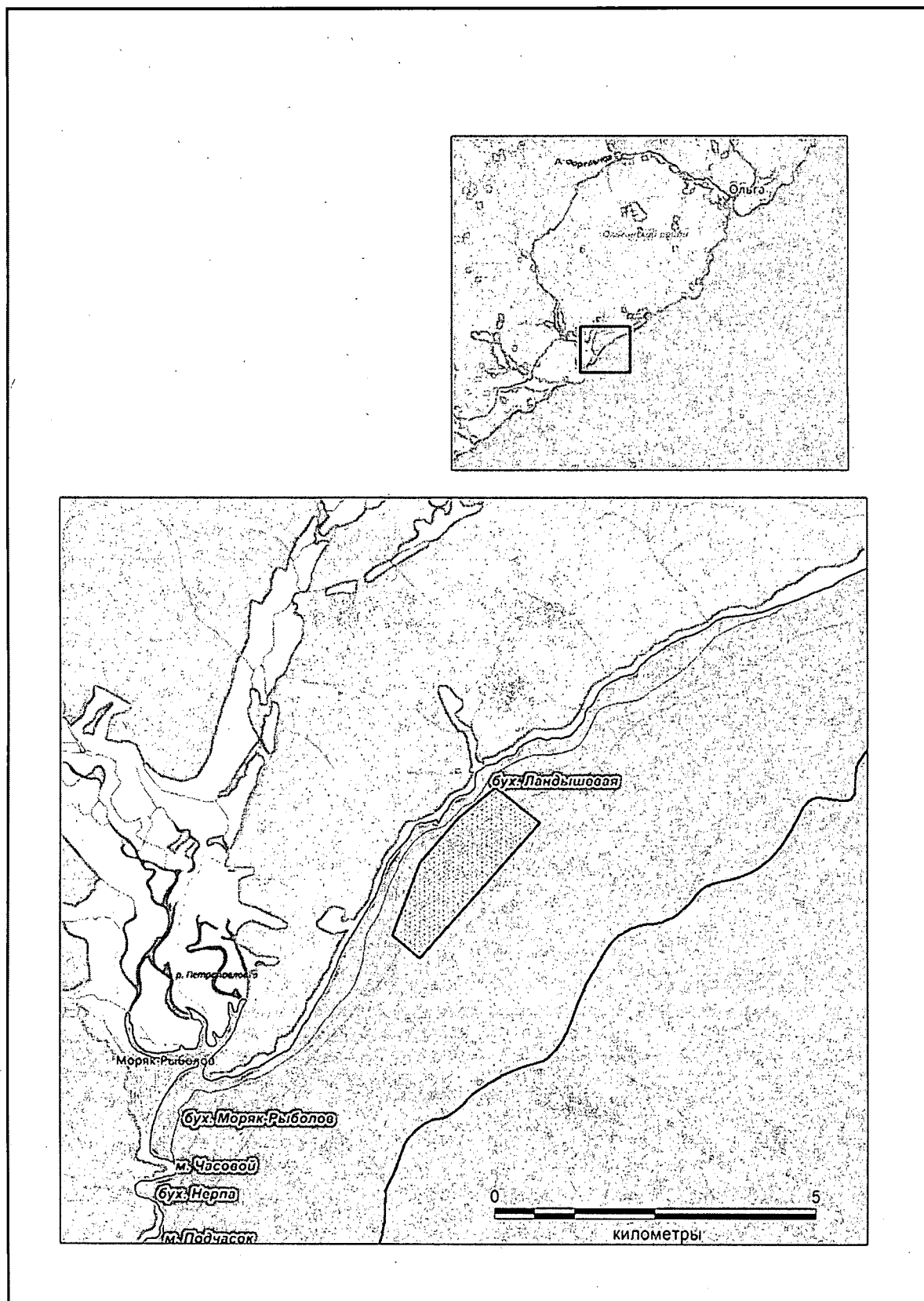
аукциона, данных о поступлении доплаты победителя заключает с победителем аукциона договор пользования рыбноводным участком, проект которого содержится в приложении № 3 к документации об аукционе в соответствии с номером лота.

Приложение № 1  
к документации об аукционе

Номер лота	1
Правовой акт, которым определены границы рыбоводного участка	Приказ Приморского территориального управления Росрыболовства от 15 сентября 2016 г. № 314-П
Номер РВУ по правовому акту	1
Муниципальное образование, на территории которого находится или к территории которого прилегает РВУ	Не прилегает к территории муниципальных образований Приморского края
Местонахождение РВУ	Японское море, Ольгинский МР, акватория севернее бухты Моряк-Рыболов
Географические координаты точек границ рыбоводного участка	A 43.369967° с.ш. 134.835383° в.д. B 43.380167° с.ш. 134.840733° в.д. C 43.386483° с.ш 134.84805° в.д. D 43.390783° с.ш 134.855417° в.д. E 43.385833° с.ш 134.864017° в.д. F 43.3668° с.ш 134.840633° в.д.
Система координат, в которой определены границы РВУ	WGS-84
Описание границ РВУ	1) от точки А до точки В по прямой линии 2) от точки В до точки С по прямой линии 3) от точки С до точки D по прямой линии 4) от точки D до точки Е по прямой линии 5) от точки Е до точки F по прямой линии 6) от точки F до точки А по прямой линии
Площадь РВУ, га	251,7
Начальная цена, рублей	96954,84
Размер задатка, рублей	38781,94
Шаг аукциона, рублей	4847,74
Минимальный ежегодный объем изъятия объектов аквакультуры, т (Пастбищная)	251,7
Минимальный ежегодный объем изъятия объектов аквакультуры, т (Индустриальная)	308,33
Период выращивания, не более, лет (Пастбищная)	6
Период выращивания, не более, лет (Индустриальная)	4
Вид водопользования	Совместное
Срок договора, лет	25

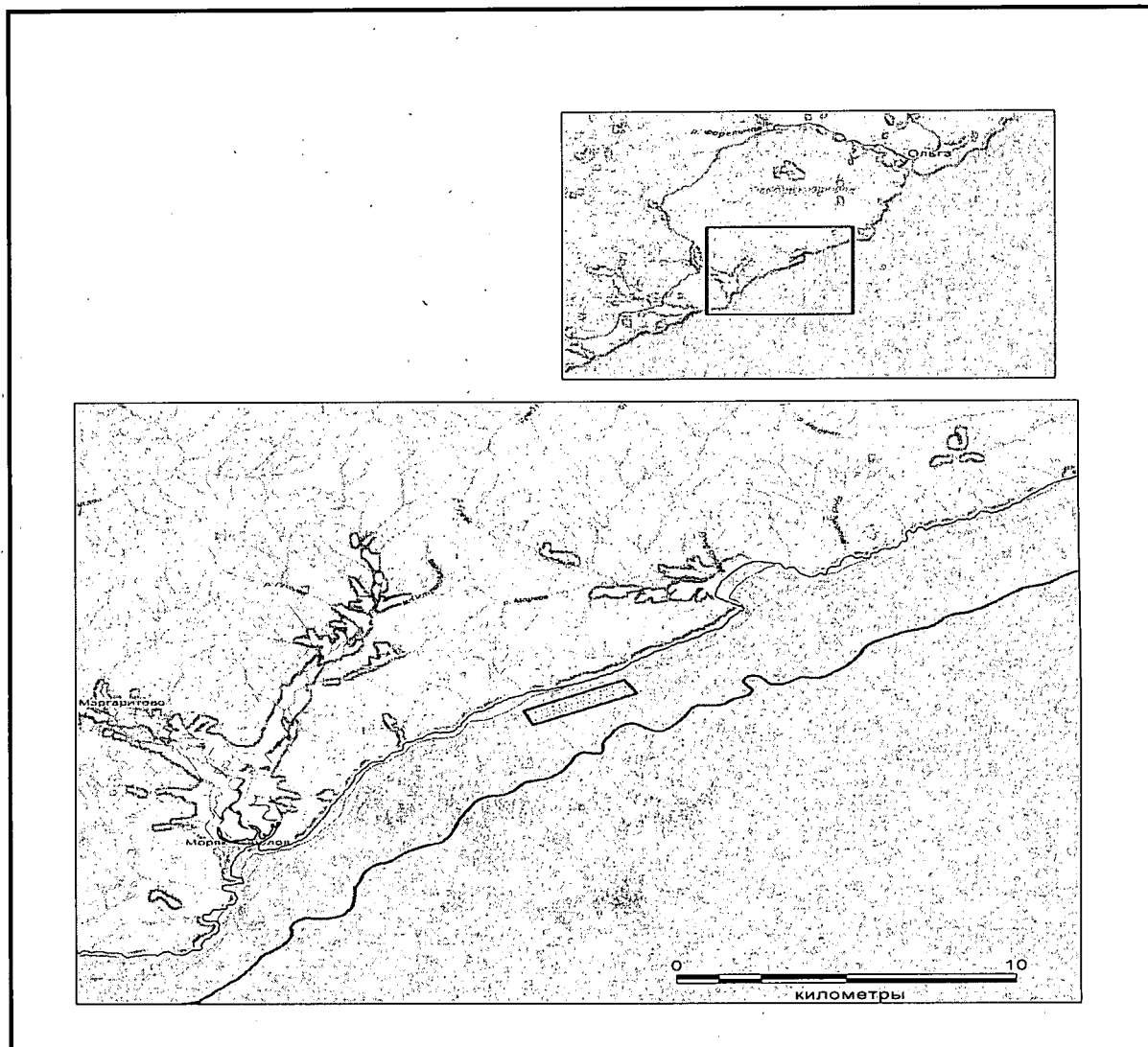


Схема водного объекта с границами рыболовного участка по лоту № 1



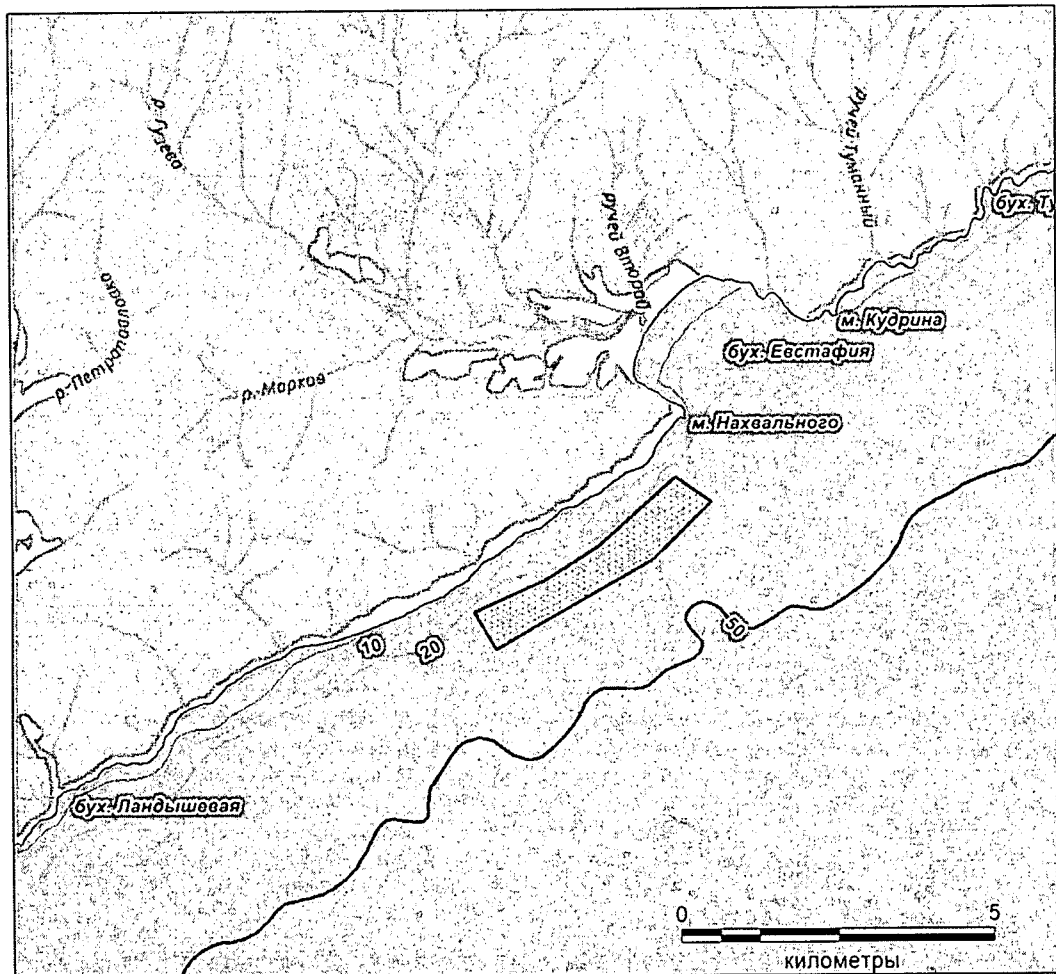
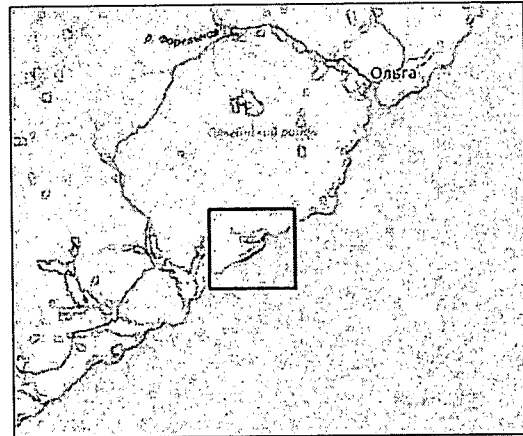
Номер лота	2
Правовой акт, которым определены границы рыбоводного участка	Приказ Приморского территориального управления Росрыболовства от 15 сентября 2016 г. № 314-П
Номер РВУ по правовому акту	2
Муниципальное образование, на территории которого находится или к территории которого прилегает РВУ	Не прилегает к территории муниципальных образований Приморского края
Местонахождение РВУ	Японское море, Ольгинский МР, акватория в районе бухты Ландышева
Географические координаты точек границ рыбоводного участка	А) 43.406667° с.ш 134.895467° в.д. В) 43.41925° с.ш 134.932517° в.д. С) 43.413717° с.ш 134.93705° в.д. D) 43.400583° с.ш 134.8989° в.д.
Система координат, в которой определены границы РВУ	WGS-84
Описание границ РВУ	1) от точки А до точки В по прямой линии 2) от точки В до точки С по прямой линии 3) от точки С до точки D по прямой линии 4) от точки D до точки А по прямой линии
Площадь РВУ, га	242,2
Начальная цена, рублей	93295,44
Размер задатка, рублей	37318,18
Шаг аукциона, рублей	4664,77
Минимальный ежегодный объем изъятия объектов аквакультуры, т (Пастбищная)	242,2
Минимальный ежегодный объем изъятия объектов аквакультуры, т (Индустриальная)	296,69
Период выращивания, не более, лет	6
Период выращивания, не более, лет	4
Вид водопользования	Совместное
Срок договора, лет	25

Схема водного объекта с границами рыбоводного участка по лоту № 2



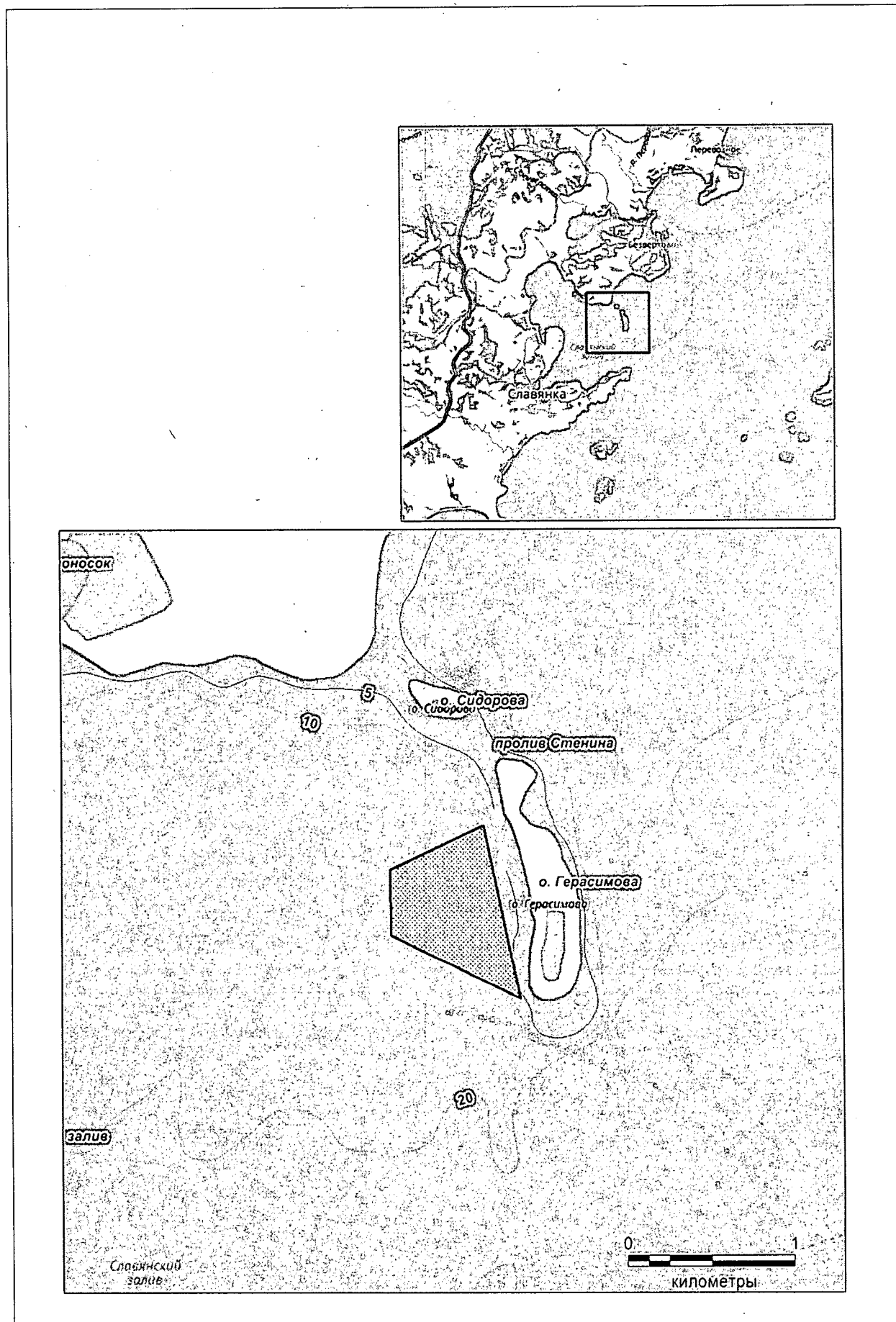
Номер лота	3
Правовой акт, которым определены границы рыбоводного участка	Приказ Приморского территориального управления Росрыболовства от 15 сентября 2016 г. № 314-П
Номер РВУ по правовому акту	3
Муниципальное образование, на территории которого находится или к территории которого прилегает РВУ	Не прилегает к территории муниципальных образований Приморского края
Местонахождение РВУ	Японское море, Ольгинский МР, акватория южнее бухты Евстафия
Географические координаты точек границ рыбоводного участка	А) 43.419667° с.ш 134.933933° в.д. В) 43.424317° с.ш 134.948117° в.д. С) 43.429217° с.ш 134.958583° в.д. D) 43.439233° с.ш 134.973967° в.д. Е) 43.435583° с.ш 134.981067° в.д. G) 43.427183° с.ш 134.969517° в.д. F) 43.414183° с.ш 134.93835° в.д.
Система координат, в которой определены границы РВУ	WGS-84
Описание границ РВУ	1) от точки А до точки В по прямой линии 2) от точки В до точки С по прямой линии 3) от точки С до точки D по прямой линии 4) от точки D до точки Е по прямой линии 5) от точки Е до точки F по прямой линии 6) от точки F до точки G по прямой линии 7) от точки G до точки А по прямой линии
Площадь РВУ, га	271,5
Начальная цена, рублей	104581,80
Размер задатка, рублей	41832,72
Шаг аукциона, рублей	5229,09
Минимальный ежегодный объем изъятия объектов аквакультуры, т (Пастбищная)	271,5
Минимальный ежегодный объем изъятия объектов аквакультуры, т (Индустриальная)	332,58
Период выращивания, не более, лет (Пастбищная)	6
Период выращивания, не более, лет (Индустриальная)	4
Вид водопользования	Совместное
Срок договора, лет	25

Схема водного объекта с границами рыбоводного участка по лоту № 3



Номер лота	4
Правовой акт, которым определены границы рыбоводного участка	Приказ Приморского территориального управления Росрыболовства от 15 сентября 2016 г. № 314-П
Номер РВУ по правовому акту	4
Муниципальное образование, на территории которого находится или к территории которого прилегает РВУ	Не прилегает к территории муниципальных образований Приморского края
Местонахождение РВУ	Японское море, Хасанский МР в районе острова Герасимова
Географические координаты точек границ рыбоводного участка	А) 42.912075° с.ш 131.455126° в.д. В) 42.91542° с.ш 131.455032° в.д. С) 42.917698° с.ш 131.461903° в.д. D) 42.908769° с.ш 131.464593° в.д.
Система координат, в которой определены границы РВУ	WGS-84
Описание границ РВУ	1) от точки А до точки В по прямой линии 2) от точки В до точки С по прямой линии 3) от точки С до точки D по прямой линии 4) от точки D до точки А по прямой линии
Площадь РВУ, га	44,7
Начальная цена, рублей	17218,44
Размер задатка, рублей	6887,38
Шаг аукциона, рублей	860,92
Минимальный ежегодный объем изъятия объектов аквакультуры, т (Пастбищная)	44,7
Минимальный ежегодный объем изъятия объектов аквакультуры, т (Индустриальная)	54,75
Период выращивания, не более, лет (Пастбищная)	6
Период выращивания, не более, лет (Индустриальная)	4
Вид водопользования	Совместное
Срок договора, лет	25

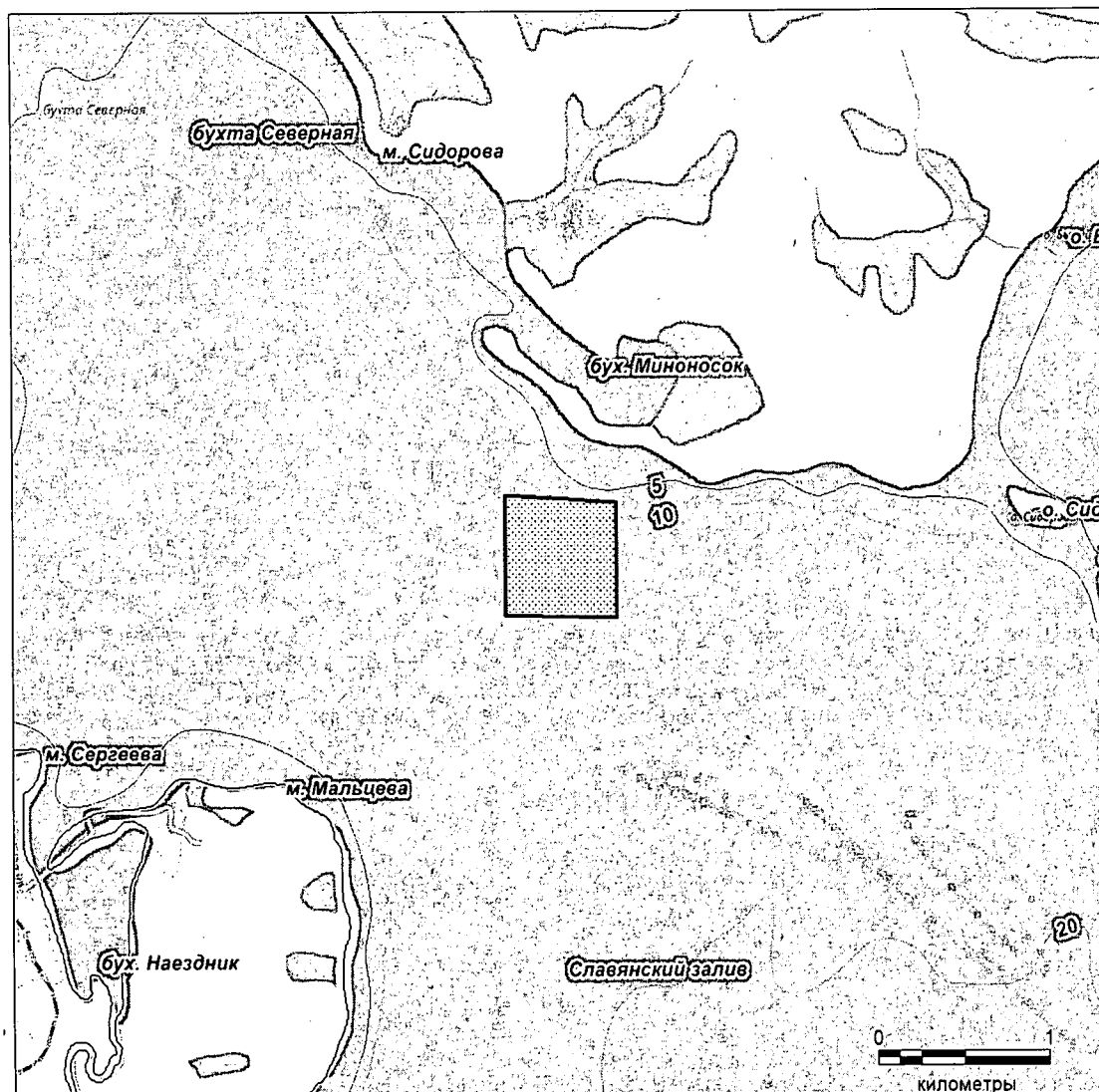
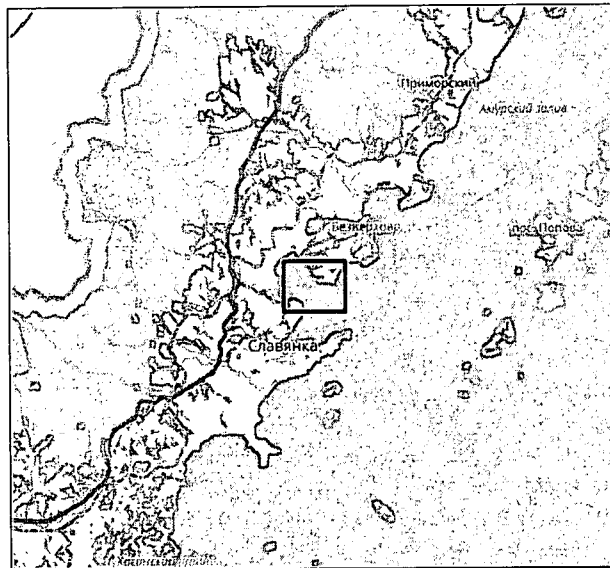
Схема водного объекта с границами рыбоводного участка по лоту № 4



Номер лота	5
Правовой акт, которым определены границы рыбоводного участка	Приказ Приморского территориального управления Росрыболовства от 15 сентября 2016 г. № 314-П
Номер РВУ по правовому акту	5
Муниципальное образование, на территории которого находится или к территории которого прилегает РВУ	Не прилегает к территории муниципальных образований Приморского края
Местонахождение РВУ	Японское море, Хасанский МР Славянский залив
Географические координаты точек границ рыбоводного участка	А) 42.919036° с.ш 131.420593° в.д. В) 42.924933° с.ш 131.42068° в.д. С) 42.92455° с.ш 131.428658° в.д. D) 42.918883° с.ш 131.42857° в.д.
Система координат, в которой определены границы РВУ	WGS-84
Описание границ РВУ	1) от точки А до точки В по прямой линии 2) от точки В до точки С по прямой линии 3) от точки С до точки D по прямой линии 4) от точки D до точки А по прямой линии
Площадь РВУ, га	41,8
Начальная цена, рублей	16101,36
Размер задатка, рублей	6440,54
Шаг аукциона, рублей	805,07
Минимальный ежегодный объем изъятия объектов аквакультуры, т (Пастбищная)	41,8
Минимальный ежегодный объем изъятия объектов аквакультуры, т (Индустриальная)	51,205
Период выращивания, не более, лет (Пастбищная)	6
Период выращивания, не более, лет (Индустриальная)	4
Вид водопользования	Совместное
Срок договора, лет	25

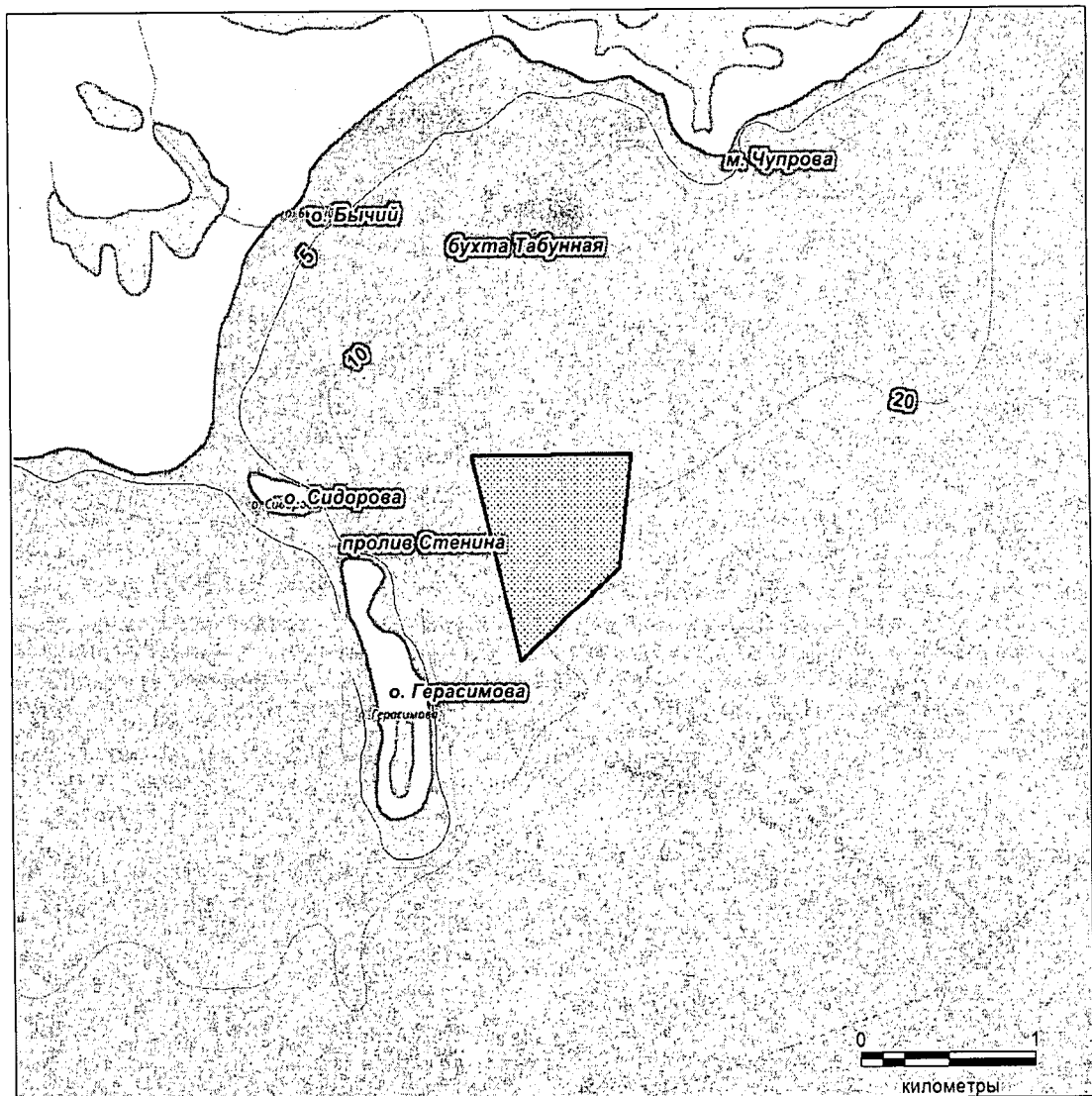
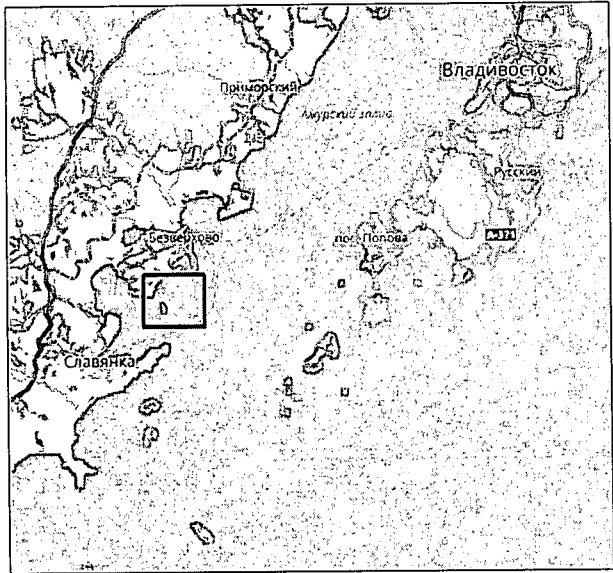


Схема водного объекта с границами рыбоводного участка по лоту № 5



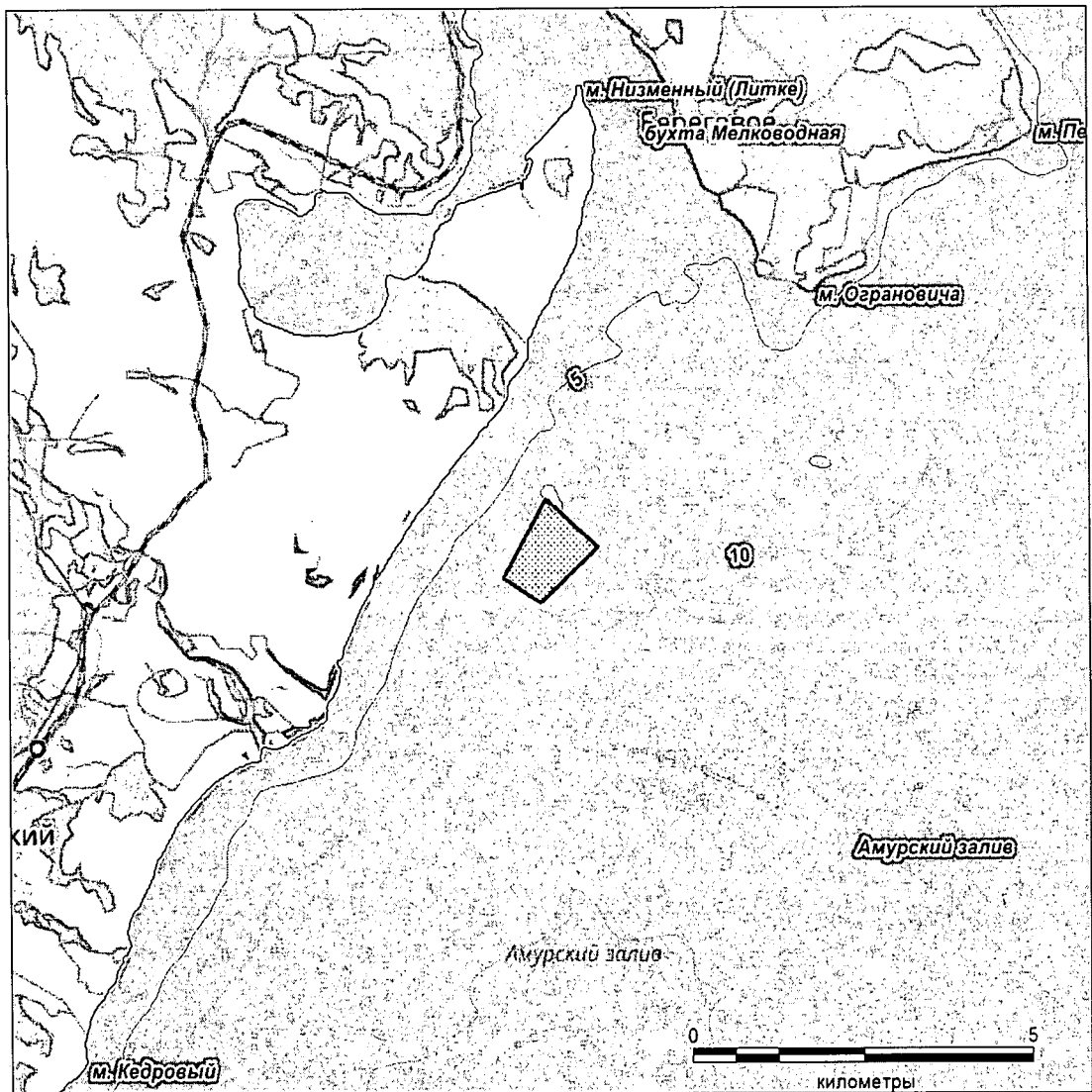
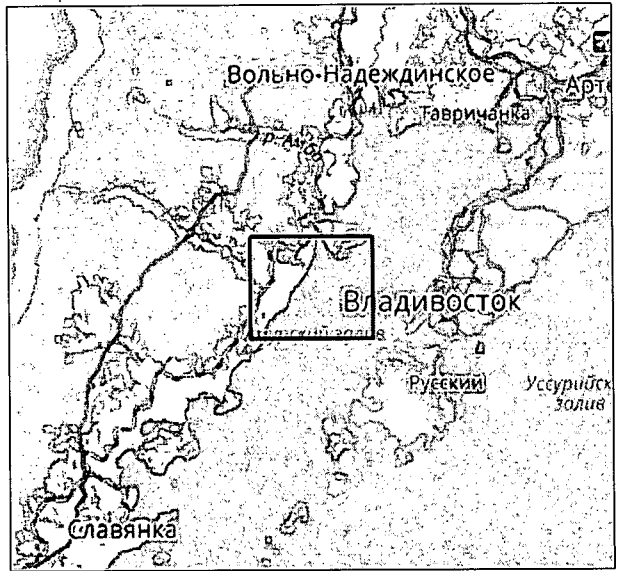
Номер лота	6
Правовой акт, которым определены границы рыбоводного участка	Приказ Приморского территориального управления Росрыболовства от 15 сентября 2016 г. № 314-П
Номер РВУ по правовому акту	6
Муниципальное образование, на территории которого находится или к территории которого прилегает РВУ	Не прилегает к территории муниципальных образований Приморского края
Местонахождение РВУ	Японское море, Хасанский МР в районе острова Герасимова
Географические координаты точек границ рыбоводного участка	A) 42.916218° с.ш 131.475374° в.д. B) 42.925933° с.ш 131.471953° в.д. C) 42.926083° с.ш 131.483211° в.д. D) 42.920641° с.ш 131.482267° в.д.
Система координат, в которой определены границы РВУ	WGS-84
Описание границ РВУ	1) от точки А до точки В по прямой линии 2) от точки В до точки С по прямой линии 3) от точки С до точки D по прямой линии 4) от точки D до точки А по прямой линии
Площадь РВУ, га	64,8
Начальная цена, рублей	24960,96
Размер задатка, рублей	9984,38
Шаг аукциона, рублей	1248,05
Минимальный ежегодный объем изъятия объектов аквакультуры, т (Пастбищная)	64,8
Минимальный ежегодный объем изъятия объектов аквакультуры, т (Индустриальная)	79,38
Период выращивания, не более, лет (Пастбищная)	6
Период выращивания, не более, лет (Индустриальная)	4
Вид водопользования	Совместное
Срок договора, лет	25

Схема водного объекта с границами рыболовного участка по лоту № 6



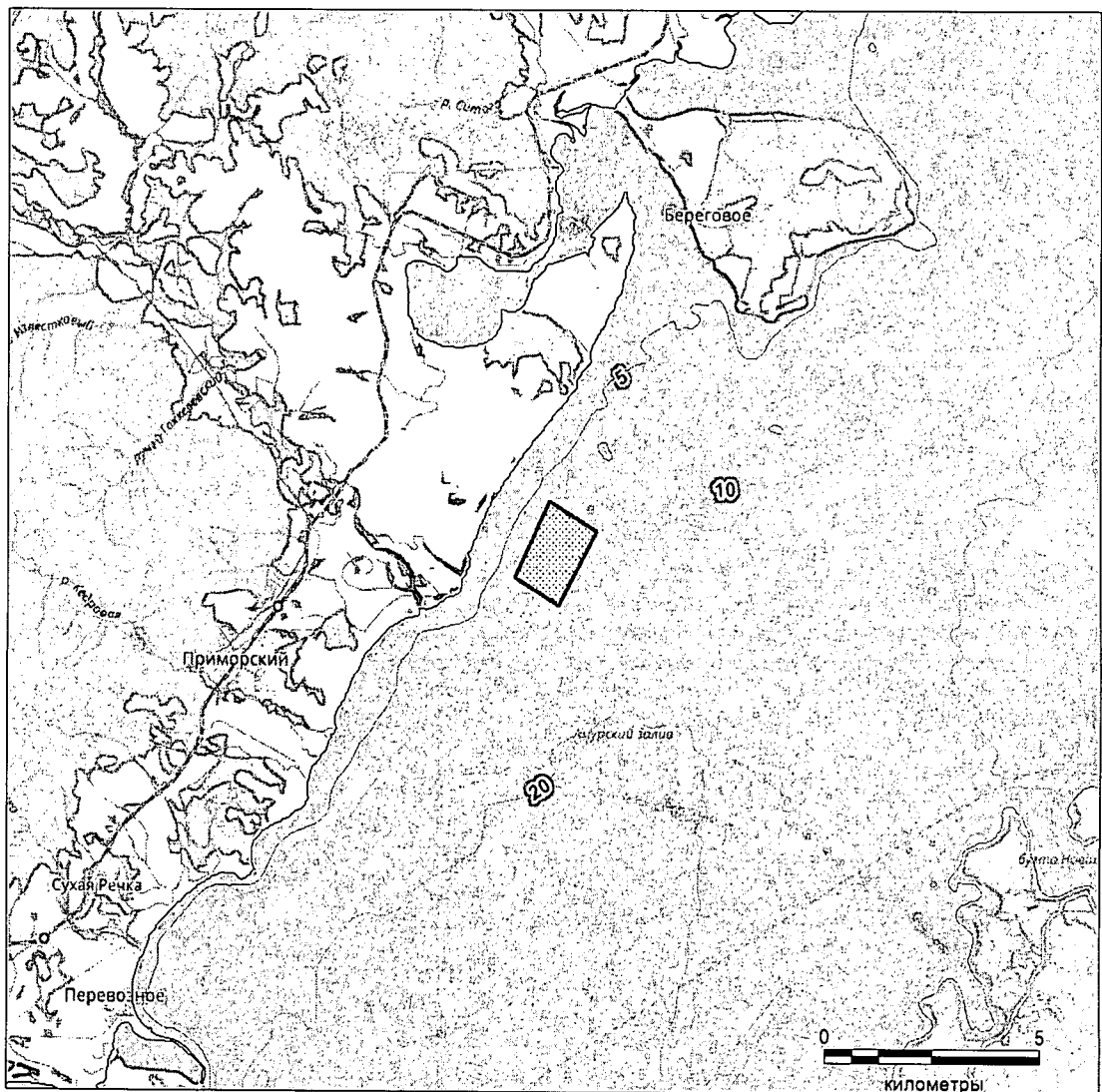
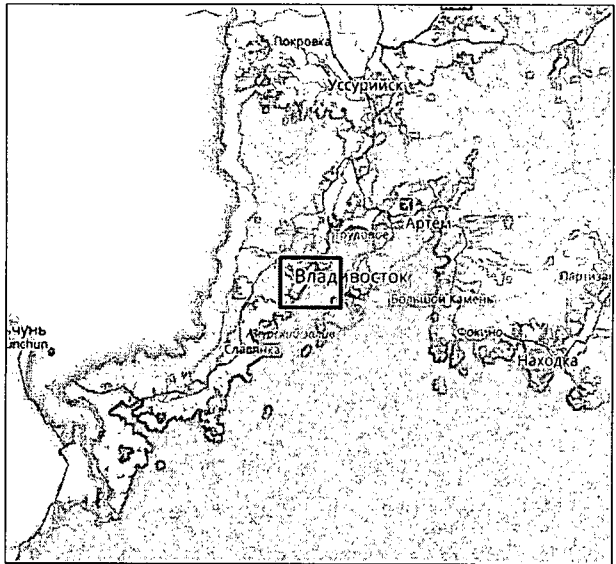
Номер лота	7
Правовой акт, которым определены границы рыбоводного участка	Приказ Приморского территориального управления Росрыболовства от 15 сентября 2016 г. № 314-П
Номер РВУ по правовому акту	7
Муниципальное образование, на территории которого находится или к территории которого прилегает РВУ	Не прилегает к территории муниципальных образований Приморского края
Местонахождение РВУ	Японское море, Хасанский МР Амурский залив. Побережье возле п. Приморский
Географические координаты точек границ рыбоводного участка	A) 43.121637° с.ш 131.687505° в.д. B) 43.124591° с.ш 131.68076° в.д. C) 43.134351° с.ш 131.688457° в.д. D) 43.128398° с.ш 131.697836° в.д.
Система координат, в которой определены границы РВУ	WGS-84
Описание границ РВУ	1) от точки А до точки В по прямой линии 2) от точки В до точки С по прямой линии 3) от точки С до точки D по прямой линии 4) от точки D до точки А по прямой линии
Площадь РВУ, га	96,3
Начальная цена, рублей	37094,76
Размер задатка, рублей	14837,90
Шаг аукциона, рублей	1854,74
Минимальный ежегодный объем изъятия объектов аквакультуры, т (Пастбищная)	96,3
Минимальный ежегодный объем изъятия объектов аквакультуры, т (Индустриальная)	117,96
Период выращивания, не более, лет (Пастбищная)	6
Период выращивания, не более, лет (Индустриальная)	4
Вид водопользования	Совместное
Срок договора, лет	25

Схема водного объекта с границами рыбоводного участка по лоту № 7



Номер лота	8
Правовой акт, которым определены границы рыбоводного участка	Приказ Приморского территориального управления Росрыболовства от 15 сентября 2016 г. № 314-П
Номер РВУ по правовому акту	8
Муниципальное образование, на территории которого находится или к территории которого прилегает РВУ	Не прилегает к территории муниципальных образований Приморского края
Местонахождение РВУ	Японское море, Хасанский МР Амурский залив. Побережье возле п. Приморский
Географические координаты точек границ рыбоводного участка	A) 43.109804° с.ш 131.664° в.д. B) 43.124499° с.ш 131.673825° в.д. C) 43.118651° с.ш 131.687131° в.д. D) 43.104255° с.ш 131.676282° в.д.
Система координат, в которой определены границы РВУ	WGS-84
Описание границ РВУ	1) от точки А до точки В по прямой линии 2) от точки В до точки С по прямой линии 3) от точки С до точки D по прямой линии 4) от точки D до точки А по прямой линии
Площадь РВУ, га	221,1
Начальная цена, рублей	85167,72
Размер задатка, рублей	34067,09
Шаг аукциона, рублей	4258,387
Минимальный ежегодный объем изъятия объектов аквакультуры, т (Пастбищная)	221,1
Минимальный ежегодный объем изъятия объектов аквакультуры, т (Индустриальная)	270,84
Период выращивания, не более, лет (Пастбищная)	6
Период выращивания, не более, лет (Индустриальная)	4
Вид водопользования	Совместное
Срок договора, лет	25

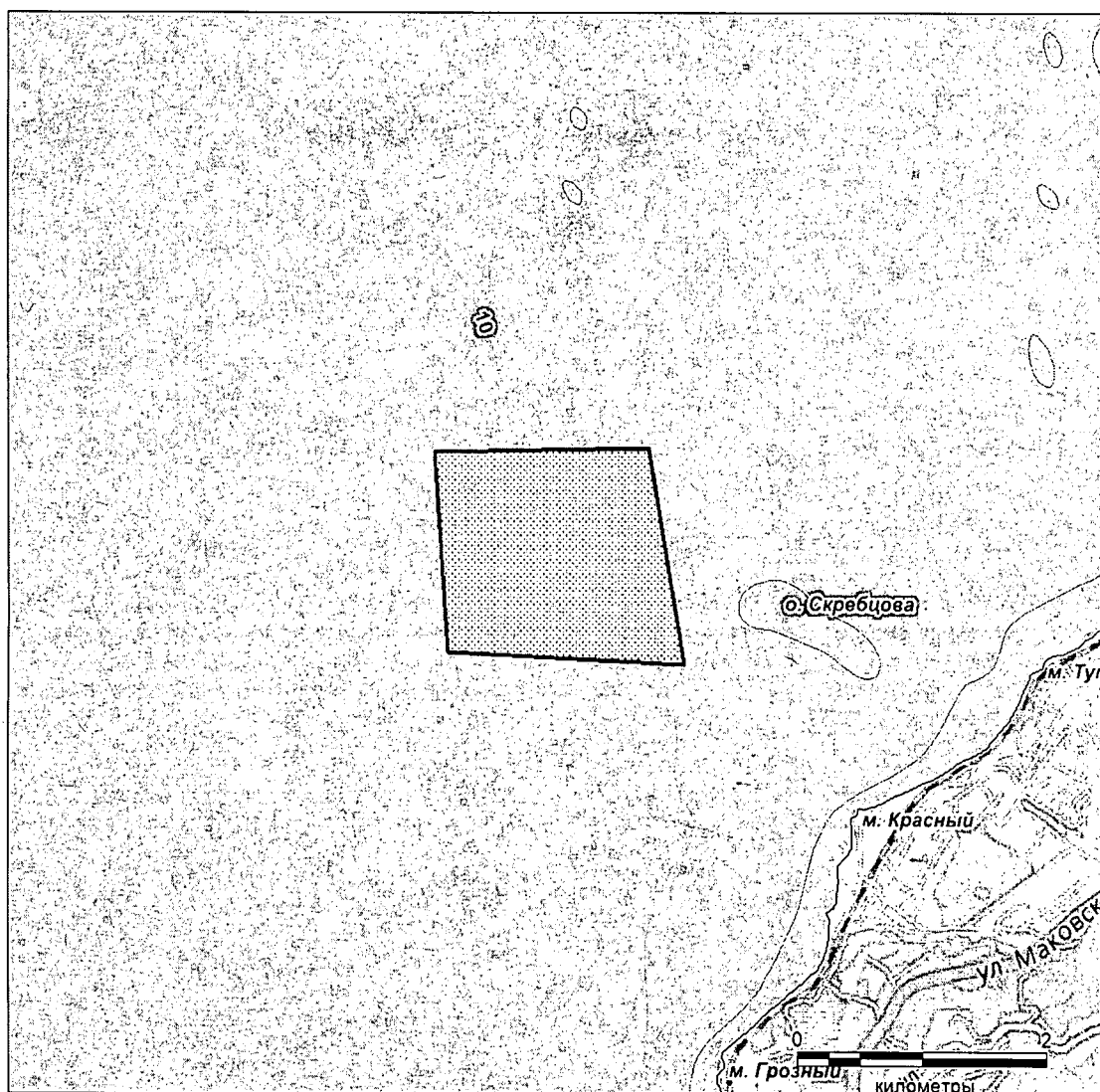
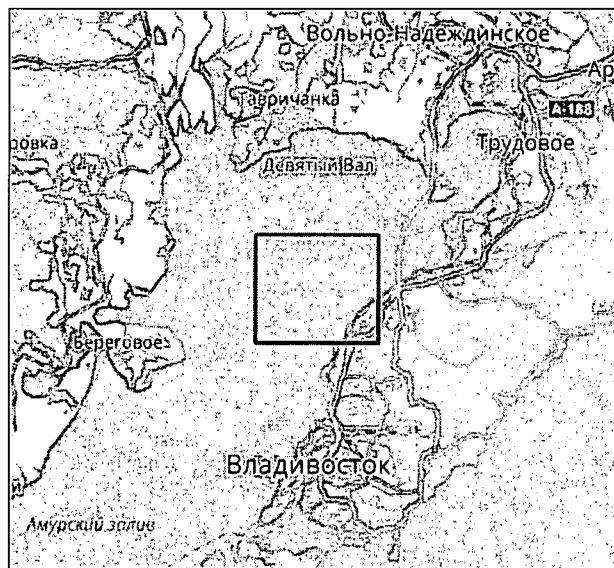
Схема водного объекта с границами рыбоводного участка по лоту № 8



Номер лота	9
Правовой акт, которым определены границы рыбоводного участка	Приказ Приморского территориального управления Росрыболовства от 15 сентября 2016 г. № 314-П
Номер РВУ по правовому акту	9
Муниципальное образование, на территории которого находится или к территории которого прилегает РВУ	Не прилегает к территории муниципальных образований Приморского края
Местонахождение РВУ	Японское море, Надеждинский район, восточнее острова Речной
Географические координаты точек границ рыбоводного участка	A) 43.214716° с.ш 131.881037° в.д. B) 43.228476° с.ш 131.879809° в.д. C) 43.228805° с.ш 131.900887° в.д. D) 43.213928° с.ш 131.904347° в.д.
Система координат, в которой определены границы РВУ	WGS-84
Описание границ РВУ	1) от точки А до точки В по прямой линии 2) от точки В до точки С по прямой линии 3) от точки С до точки D по прямой линии 4) от точки D до точки А по прямой линии
Площадь РВУ, га	285,8
Начальная цена, рублей	110090,16
Размер задатка, рублей	44036,06
Шаг аукциона, рублей	5504,5
Минимальный ежегодный объем изъятия объектов аквакультуры, т (Пастбищная)	285,8
Минимальный ежегодный объем изъятия объектов аквакультуры, т (Индустриальная)	350,10
Период выращивания, не более, лет (Пастбищная)	6
Период выращивания, не более, лет (Индустриальная)	4
Вид водопользования	Совместное
Срок договора, лет	25

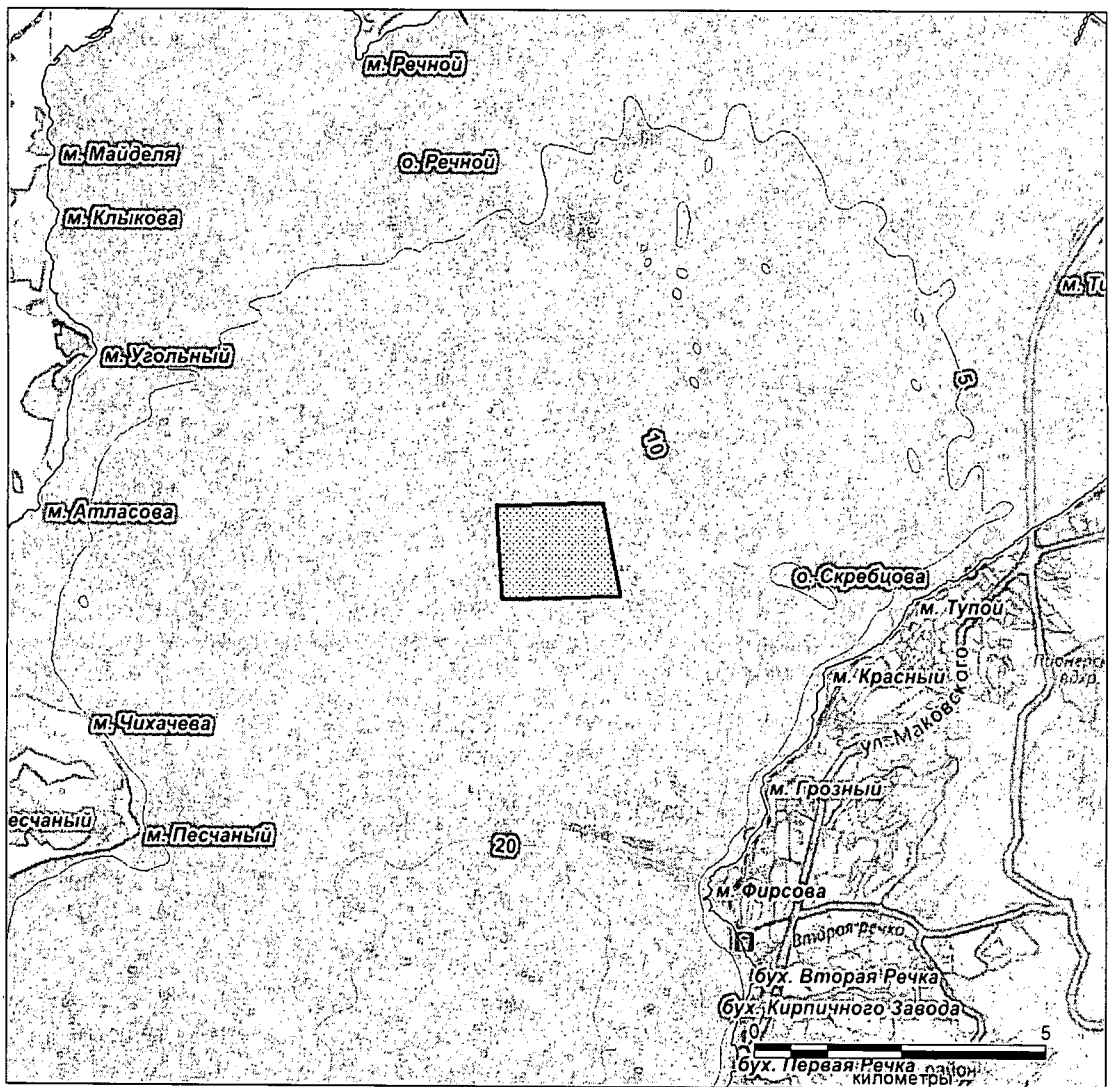
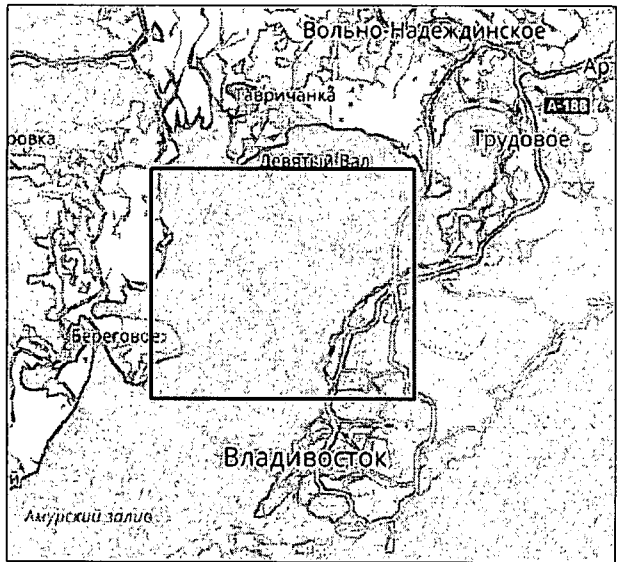


Схема водного объекта с границами рыбоводного участка по лоту № 9



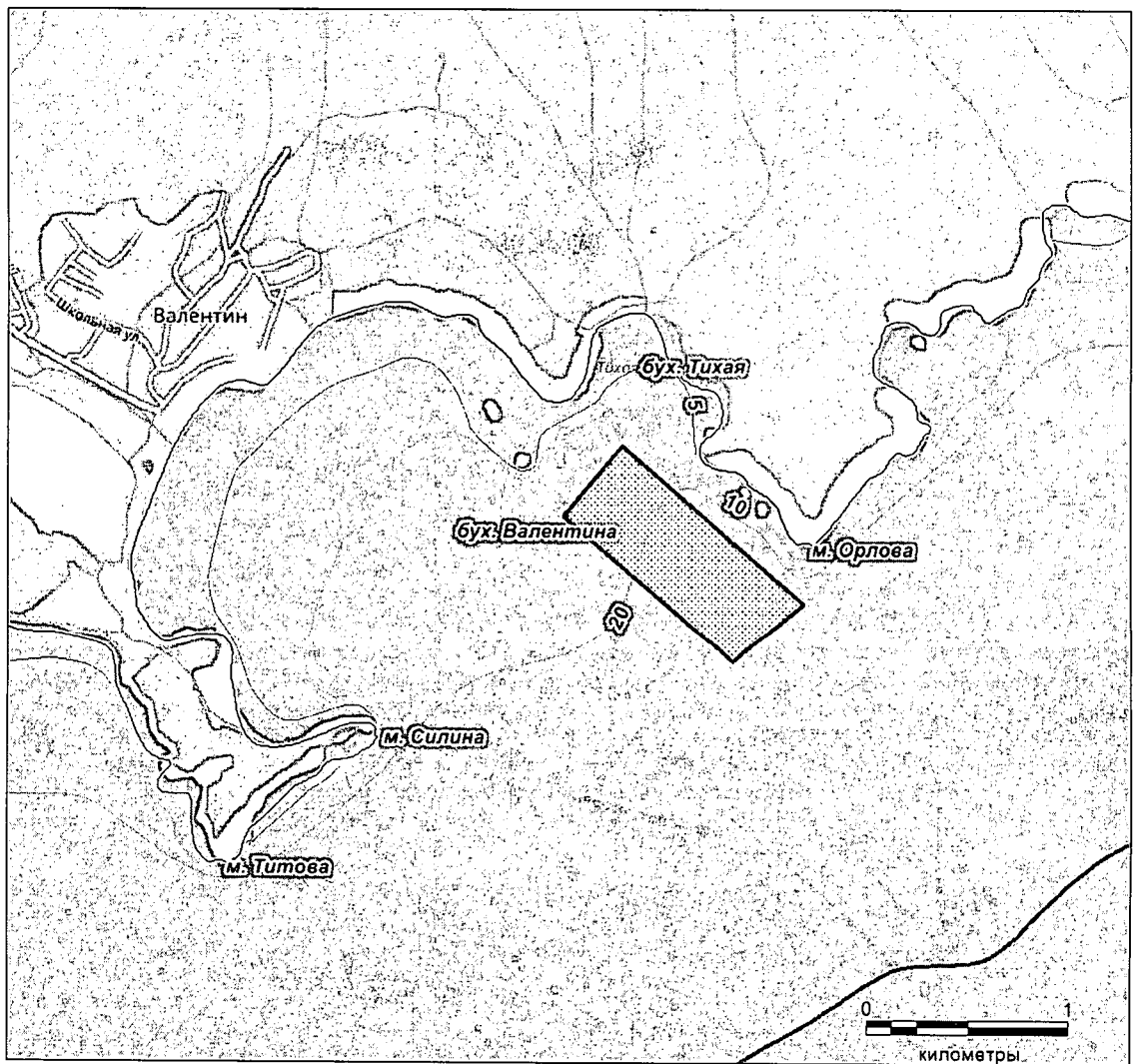
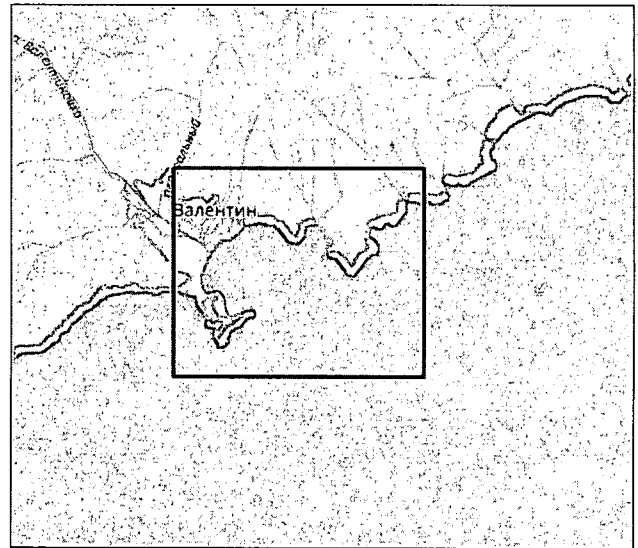
Номер лота	10
Правовой акт, которым определены границы рыбоводного участка	Приказ Приморского территориального управления Росрыболовства от 15 сентября 2016 г. № 314-П
Номер РВУ по правовому акту	10
Муниципальное образование, на территории которого находится или к территории которого прилегает РВУ	Не прилегает к территории муниципальных образований Приморского края
Местонахождение РВУ	Японское море, Надеждинский район, вблизи п. Девятый вал
Географические координаты точек границ рыбоводного участка	А) 43.214065° с.ш 131.852898° в.д. В) 43.227825° с.ш 131.85167° в.д. С) 43.228307° с.ш 131.874241° в.д. D) 43.214687° с.ш 131.878048° в.д.
Система координат, в которой определены границы РВУ	WGS-84
Описание границ РВУ	1) от точки А до точки В по прямой линии 2) от точки В до точки С по прямой линии 3) от точки С до точки D по прямой линии 4) от точки D до точки А по прямой линии
Площадь РВУ, га	295,6
Начальная цена, рублей	113865,12
Размер задатка, рублей	45546,05
Шаг аукциона, рублей	5693,26
Минимальный ежегодный объем изъятия объектов аквакультуры, т (Пастбищная)	295,6
Минимальный ежегодный объем изъятия объектов аквакультуры, т (Индустриальная)	362,11
Период выращивания, не более, лет (Пастбищная)	6
Период выращивания, не более, лет (Индустриальная)	4
Вид водопользования	Совместное
Срок договора, лет	25

Схема водного объекта с границами рыбоводного участка по лоту № 10



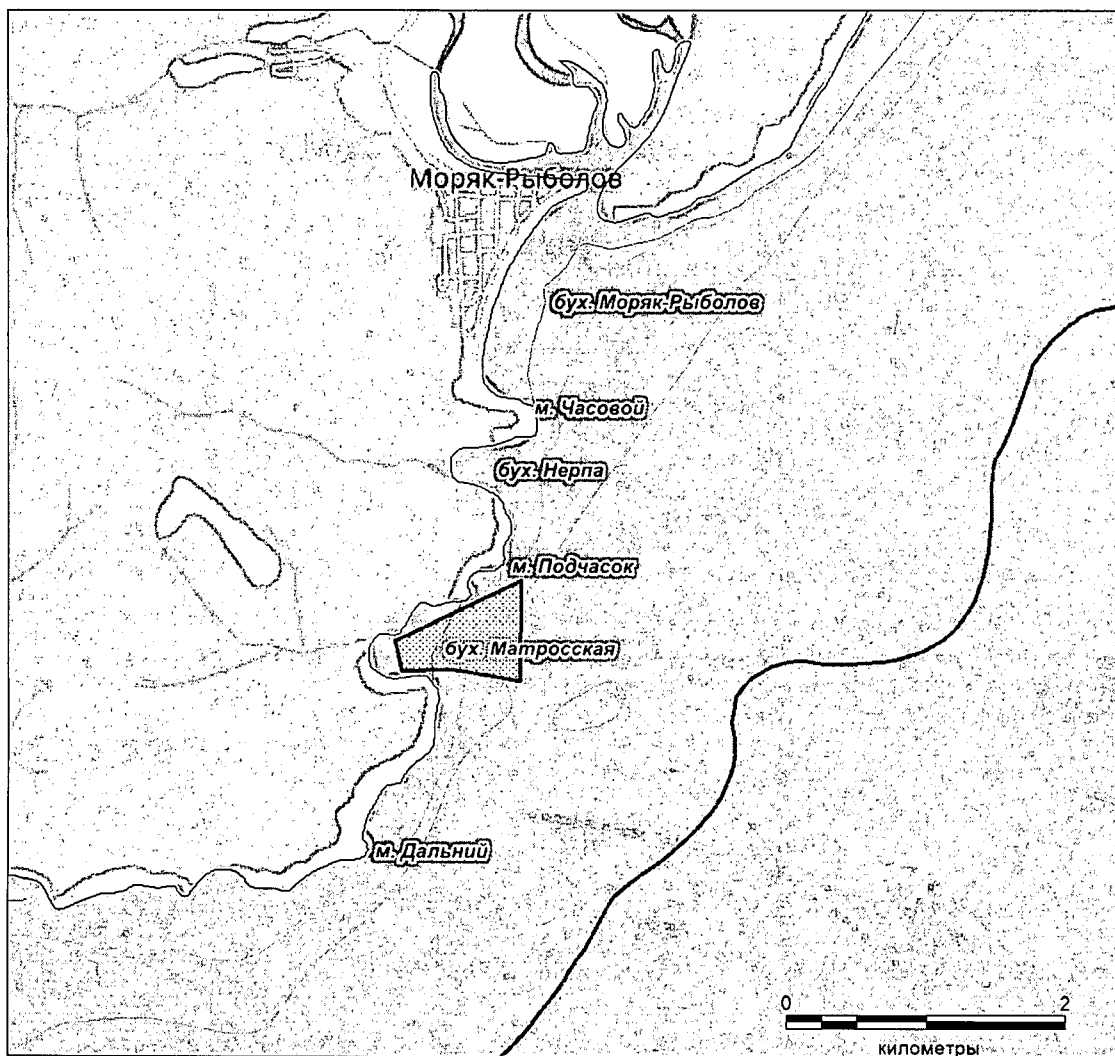
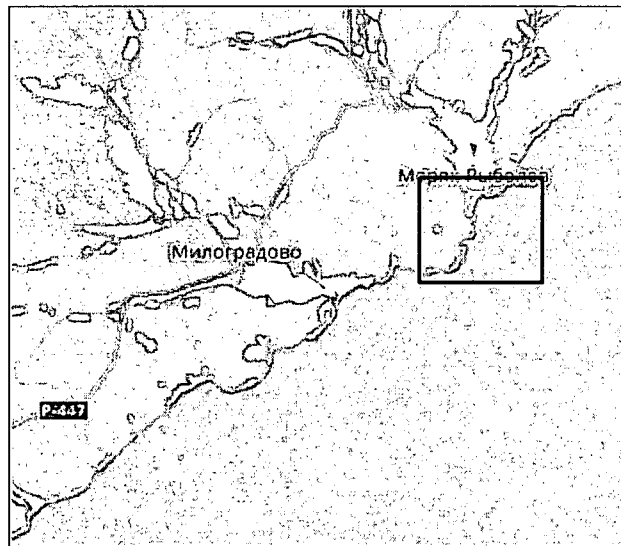
Номер лота	11
Правовой акт, которым определены границы рыбоводного участка	Приказ Приморского территориального управления Росрыболовства от 15 сентября 2016 г. № 314-П
Номер РВУ по правовому акту	11
Муниципальное образование, на территории которого находится или к территории которого прилегает РВУ	Не прилегает к территории муниципальных образований Приморского края
Местонахождение РВУ	Японское море, Лазовский МР, бух. Валентина, западное побережье мыса Орлова
Географические координаты точек границ рыбоводного участка	А) 43.112592° с.ш 134.32793° в.д. В) 43.115641° с.ш 134.331517° в.д. С) 43.108768° с.ш 134.342464° в.д. D) 43.106218° с.ш 134.338165° в.д.
Система координат, в которой определены границы РВУ	WGS-84
Описание границ РВУ	1) от точки А до точки В по прямой линии 2) от точки В до точки С по прямой линии 3) от точки С до точки D по прямой линии 4) от точки D до точки А по прямой линии
Площадь РВУ, га	50,3
Начальная цена, рублей	19375,56
Размер задатка, рублей	7750,22
Шаг аукциона, рублей	968,78
Минимальный ежегодный объем изъятия объектов аквакультуры, т (Пастбищная)	50,3
Минимальный ежегодный объем изъятия объектов аквакультуры, т (Индустриальная)	61,61
Период выращивания, не более, лет (Пастбищная)	6
Период выращивания, не более, лет (Индустриальная)	4
Вид водопользования	Совместное
Срок договора, лет	25

Схема водного объекта с границами рыбоводного участка по лоту № 11



Номер лота	12
Правовой акт, которым определены границы рыбоводного участка	Приказ Приморского территориального управления Росрыболовства от 15 сентября 2016 г. № 314-П
Номер РВУ по правовому акту	12
Муниципальное образование, на территории которого находится или к территории которого прилегает РВУ	Не прилегает к территории муниципальных образований Приморского края
Местонахождение РВУ	Японское море Ольгинский МР, бух. Матросская, южнее мыса Подчасок
Географические координаты точек границ рыбоводного участка	A) 43.320645° с.ш 134.781751° в.д. B) 43.322588° с.ш 134.781137° в.д. C) 43.326494° с.ш 134.792353° в.д. D) 43.319972° с.ш 134.79219° в.д. E) 43.320781° с.ш 134.78602° в.д.
Система координат, в которой определены границы РВУ	WGS-84
Описание границ РВУ	1) от точки А до точки В по прямой линии 2) от точки В до точки С по прямой линии 3) от точки С до точки D по прямой линии 4) от точки D до точки Е по прямой линии 5) от точки Е до точки А по прямой линии
Площадь РВУ, га	39,6
Начальная цена, рублей	15253,92
Размер задатка, рублей	6101,57
Шаг аукциона, рублей	762,70
Минимальный ежегодный объем изъятия объектов аквакультуры, т (Пастбищная)	39,6
Минимальный ежегодный объем изъятия объектов аквакультуры, т (Индустриальная)	48,51
Период выращивания, не более, лет (Пастбищная)	6
Период выращивания, не более, лет (Индустриальная)	4
Вид водопользования	Совместное
Срок договора, лет	25

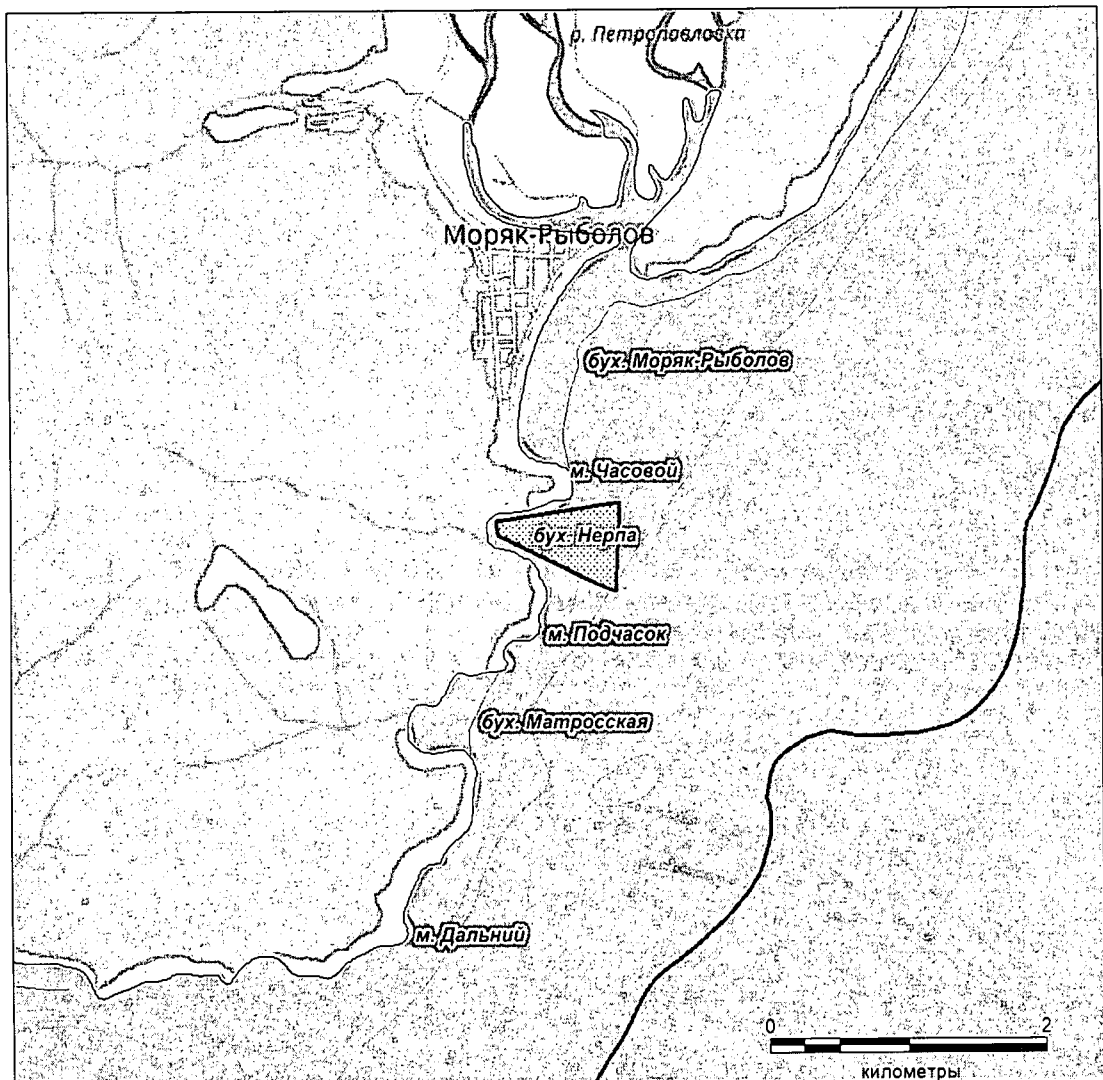
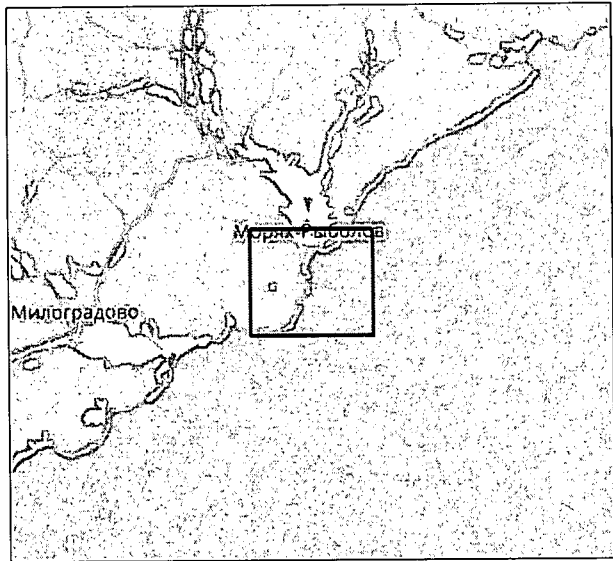
Схема водного объекта с границами рыболовного участка по лоту № 12



Номер лота	13
Правовой акт, которым определены границы рыбоводного участка	Приказ Приморского территориального управления Росрыболовства от 15 сентября 2016 г. № 314-П
Номер РВУ по правовому акту	13
Муниципальное образование, на территории которого находится или к территории которого прилегает РВУ	Не прилегает к территории муниципальных образований Приморского края
Местонахождение РВУ	Японское море Ольгинский МР, южнее бухты Моряк-Рыболов, севернее мыса Подчасок
Географические координаты точек границ рыбоводного участка	А) 43.333572° с.ш 134.787073° в.д. В) 43.334431° с.ш 134.786868° в.д. С) 43.335626° с.ш 134.797922° в.д. D) 43.330097° с.ш 134.797564° в.д.
Система координат, в которой определены границы РВУ	WGS-84
Описание границ РВУ	1) от точки А до точки В по прямой линии 2) от точки В до точки С по прямой линии 3) от точки С до точки D по прямой линии 4) от точки D до точки А по прямой линии
Площадь РВУ, га	31
Начальная цена, рублей	11941,20
Размер задатка, рублей	4776,48
Шаг аукциона, рублей	597,06
Минимальный ежегодный объем изъятия объектов аквакультуры, т (Пастбищная)	31
Минимальный ежегодный объем изъятия объектов аквакультуры, т (Индустриальная)	37,97
Период выращивания, не более, лет (Пастбищная)	6
Период выращивания, не более, лет (Индустриальная)	4
Вид водопользования	Совместное
Срок договора, лет	25

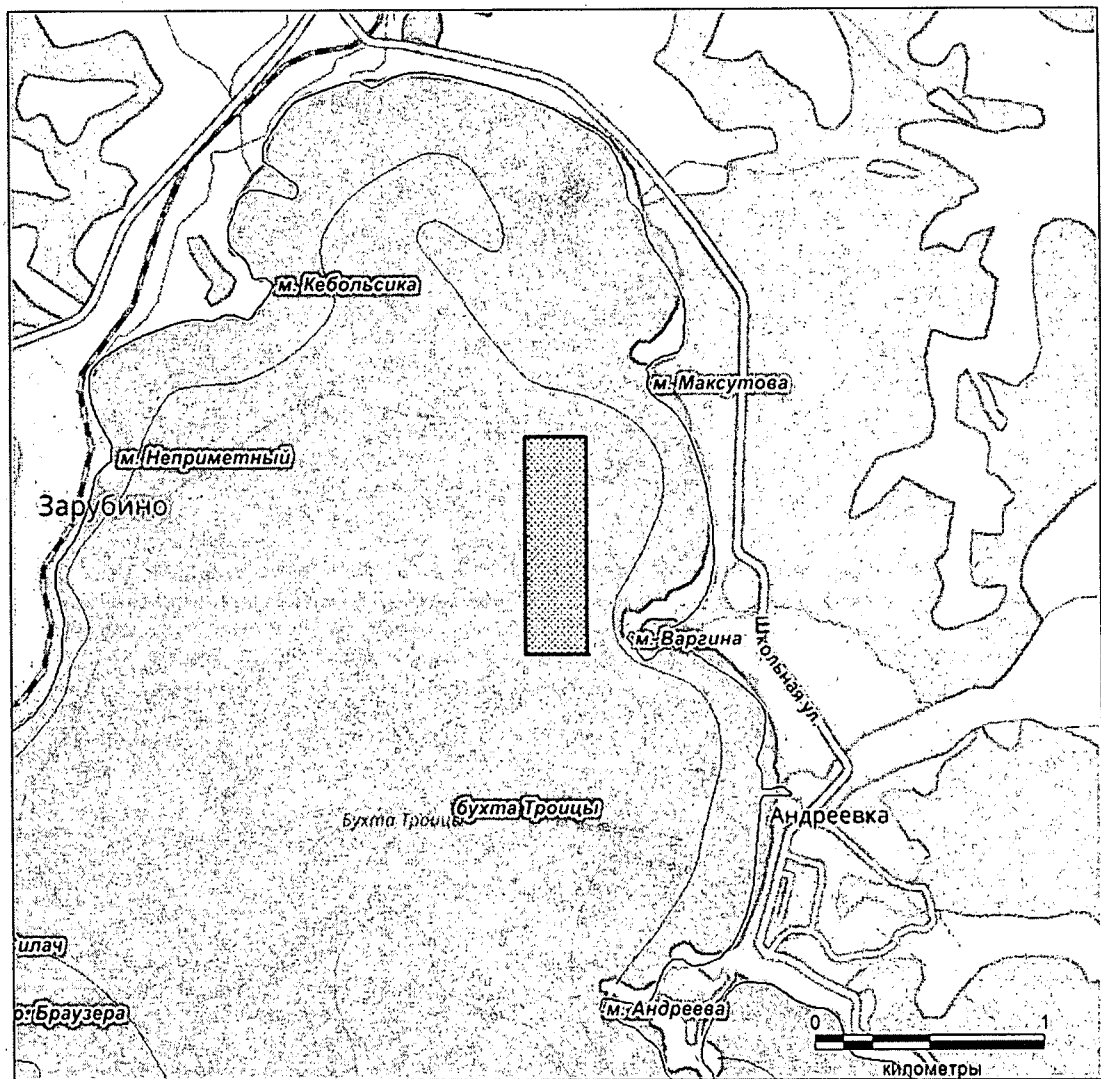
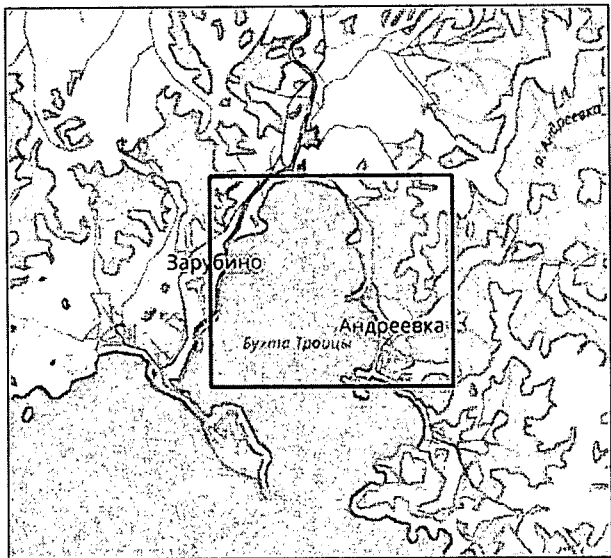


Схема водного объекта с границами рыболовного участка по лоту № 13



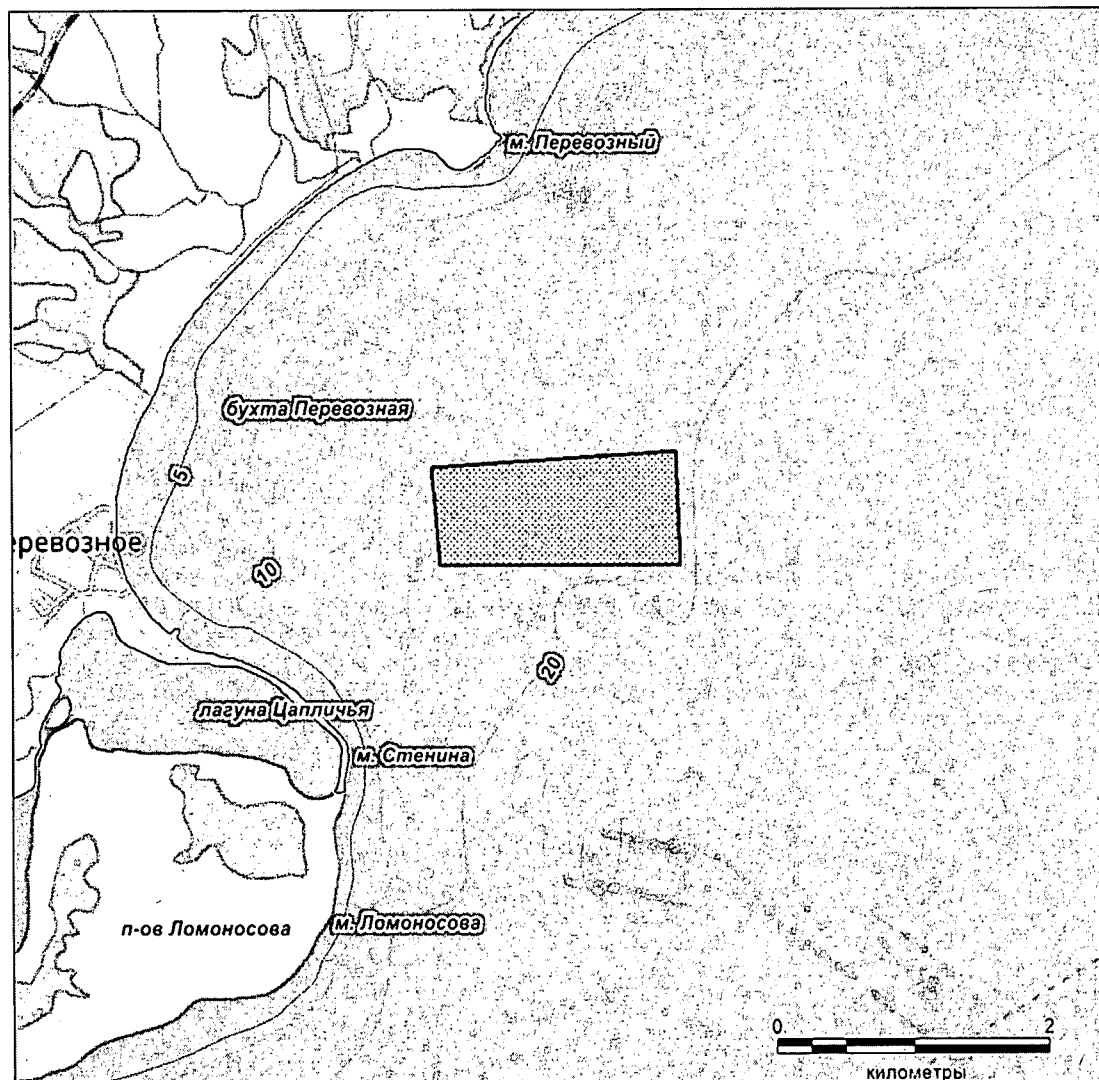
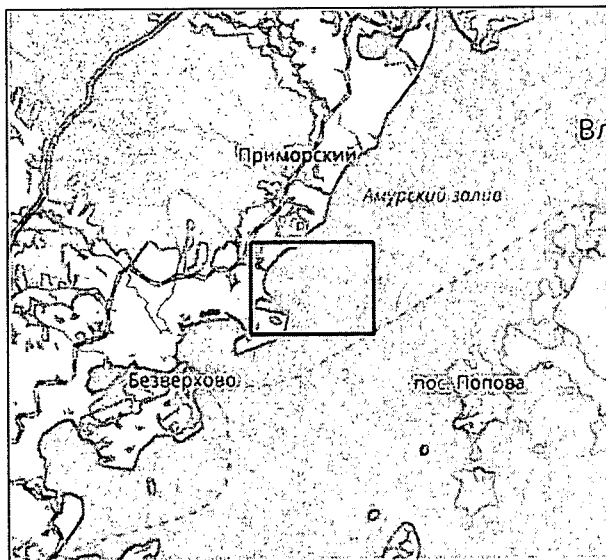
Номер лота	14
Правовой акт, которым определены границы рыбоводного участка	Приказ Приморского территориального управления Росрыболовства от 15 сентября 2016 г. № 314-П
Номер РВУ по правовому акту	14
Муниципальное образование, на территории которого находится или к территории которого прилегает РВУ	Не прилегает к территории муниципальных образований Приморского края
Местонахождение РВУ	Японское море, Участок расположен на акватории бухты Троицы, западнее мыса Варгина
Географические координаты точек границ рыбоводного участка	А) 42.650254° с.ш 131.114332° в.д. В) 42.658335° с.ш 131.114332° в.д. С) 42.658335° с.ш 131.117597° в.д. D) 42.650254° с.ш 131.117597° в.д.
Система координат, в которой определены границы РВУ	WGS-84
Описание границ РВУ	1) от точки А до точки В по прямой линии 2) от точки В до точки С по прямой линии 3) от точки С до точки D по прямой линии 4) от точки D до точки А по прямой линии
Площадь РВУ, га	24
Начальная цена, рублей	9244,80
Размер задатка, рублей	3697,92
Шаг аукциона, рублей	462,24
Минимальный ежегодный объем изъятия объектов аквакультуры, т (Пастбищная)	24
Минимальный ежегодный объем изъятия объектов аквакультуры, т (Индустриальная)	29,4
Период выращивания, не более, лет (Пастбищная)	6
Период выращивания, не более, лет (Индустриальная)	4
Вид водопользования	Совместное
Срок договора, лет	25

Схема водного объекта с границами рыбоводного участка по лоту № 14



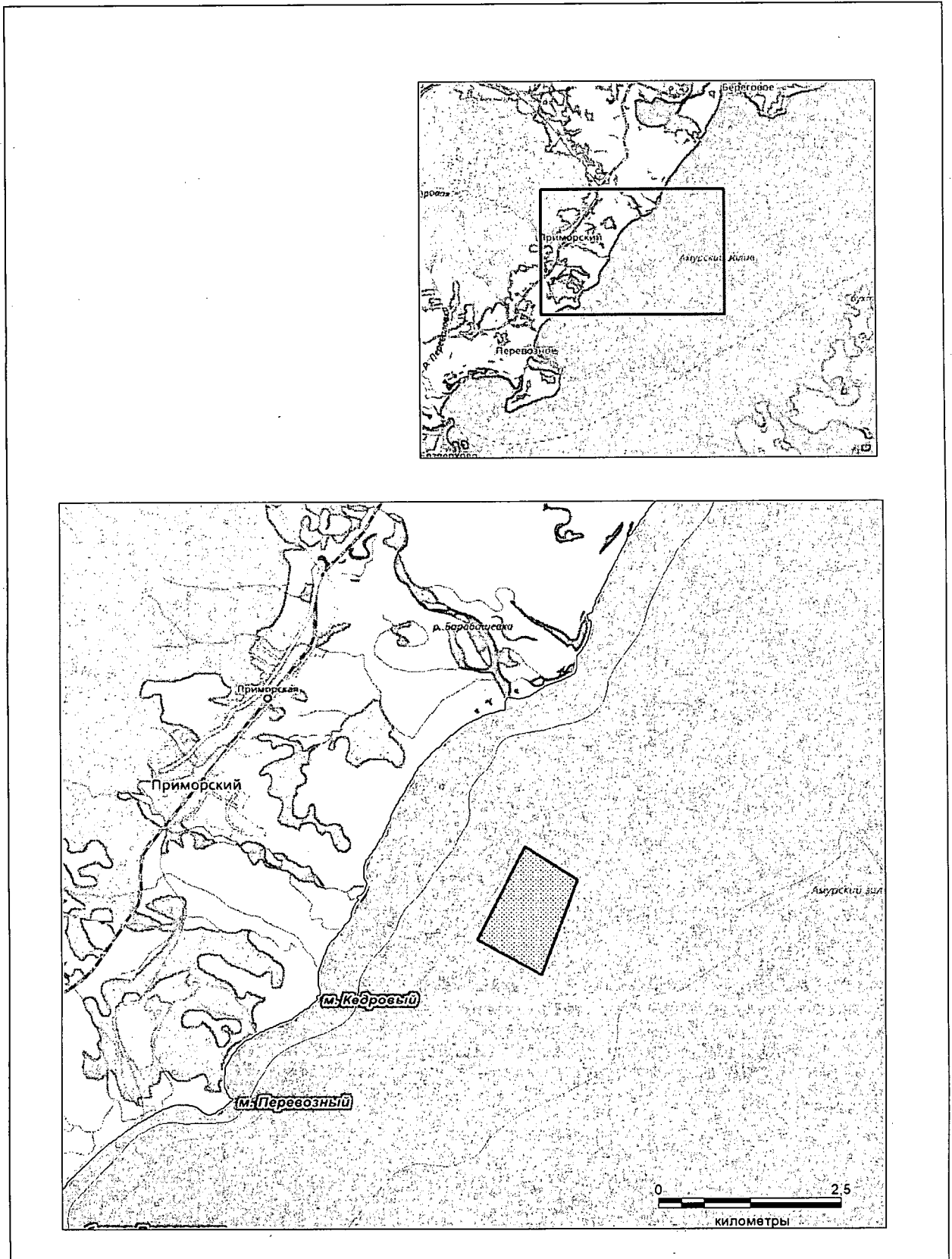
Номер лота	15
Правовой акт, которым определены границы рыбоводного участка	Приказ Приморского территориального управления Росрыболовства от 15 сентября 2016 г. № 314-П
Номер РВУ по правовому акту	23
Муниципальное образование, на территории которого находится или к территории которого прилегает РВУ	Не прилегает к территории муниципальных образований Приморского края
Местонахождение РВУ	Японское море, Хасанский МР, бух. Перевозная
Географические координаты точек границ рыбоводного участка	А) 43.025093° с.ш 131.585046° в.д. В) 43.031253° с.ш 131.584397° в.д. С) 43.032226° с.ш 131.606444° в.д. D) 43.025093° с.ш 131.606768° в.д.
Система координат, в которой определены границы РВУ	WGS-84
Описание границ РВУ	1) от точки А до точки В по прямой линии 2) от точки В до точки С по прямой линии 3) от точки С до точки D по прямой линии 4) от точки D до точки А по прямой линии
Площадь РВУ, га	131,7
Начальная цена, рублей	50730,84
Размер задатка, рублей	20292,34
Шаг аукциона, рублей	2536,54
Минимальный ежегодный объем изъятия объектов аквакультуры, т (Пастбищная)	131,7
Минимальный ежегодный объем изъятия объектов аквакультуры, т (Индустриальная)	161,33
Период выращивания, не более, лет (Пастбищная)	6
Период выращивания, не более, лет (Индустриальная)	4
Вид водопользования	Совместное
Срок договора, лет	25

Схема водного объекта с границами рыбоводного участка по лоту № 15



Номер лота	16
Правовой акт, которым определены границы рыбоводного участка	Приказ Приморского территориального управления Росрыболовства от 15 сентября 2016 г. № 314-П
Номер РВУ по правовому акту	24
Муниципальное образование, на территории которого находится или к территории которого прилегает РВУ	Не прилегает к территории муниципальных образований Приморского края
Местонахождение РВУ	Японское море, Хасанский МР, Амурский залив, севернее мыса Кедрового
Географические координаты точек границ рыбоводного участка	А) 43.072487° с.ш 131.631847° в.д. В) 43.084483° с.ш 131.639952° в.д. С) 43.080268° с.ш 131.648706° в.д. D) 43.067948° с.ш 131.642546° в.д.
Система координат, в которой определены границы РВУ	WGS-84
Описание границ РВУ	1) от точки А до точки В по прямой линии 2) от точки В до точки С по прямой линии 3) от точки С до точки D по прямой линии 4) от точки D до точки А по прямой линии
Площадь РВУ, га	135
Начальная цена, рублей	52002,00
Размер задатка, рублей	20800,8
Шаг аукциона, рублей	2600,1
Минимальный ежегодный объем изъятия объектов аквакультуры, т (Пастбищная)	135
Минимальный ежегодный объем изъятия объектов аквакультуры, т (Индустриальная)	165,37
Период выращивания, не более, лет (Пастбищная)	6
Период выращивания, не более, лет (Индустриальная)	4
Вид водопользования	Совместное
Срок договора, лет	25

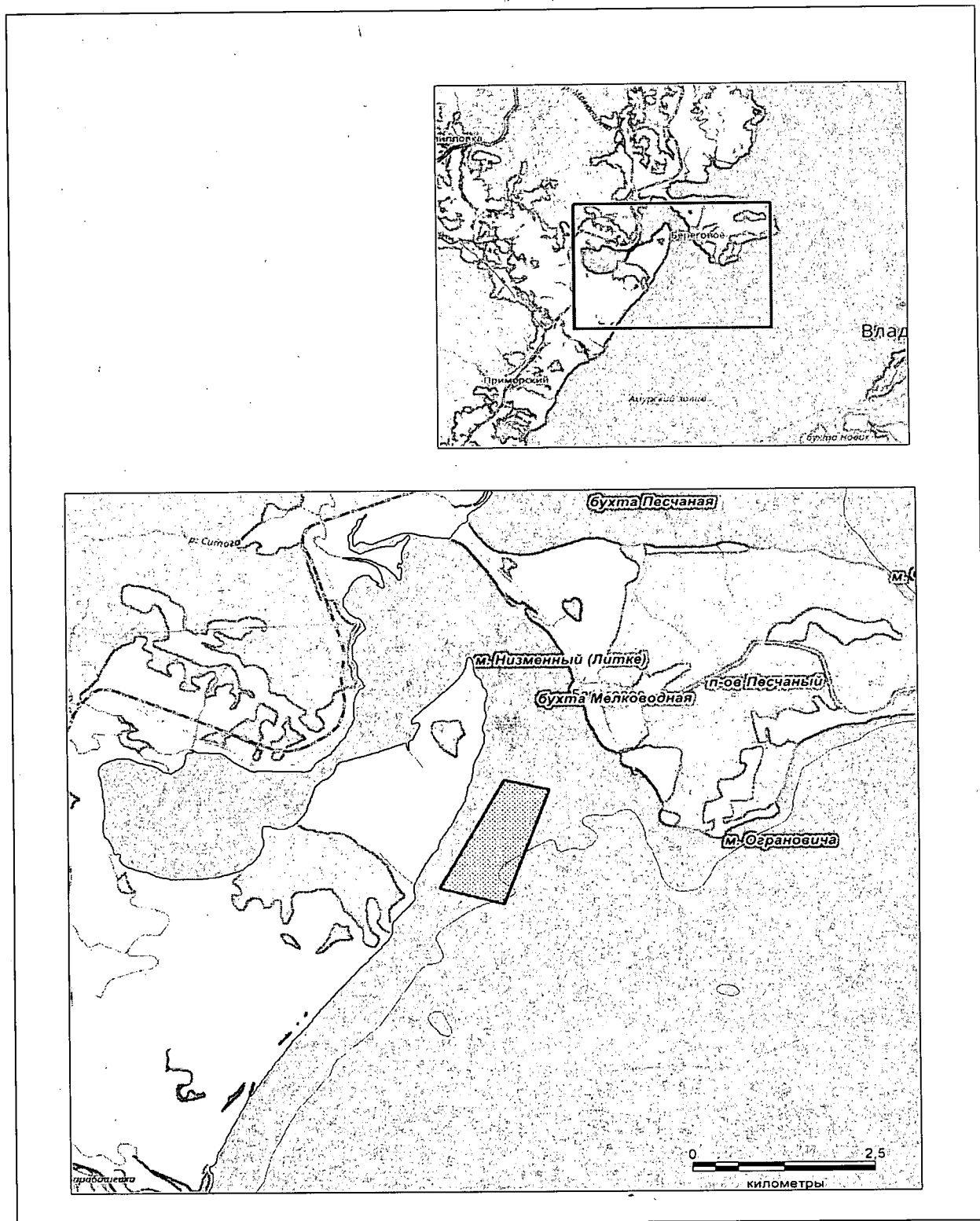
Схема водного объекта с границами рыбоводного участка по лоту № 16



Номер лота	17
Правовой акт, которым определены границы рыбоводного участка	Приказ Приморского территориального управления Росрыболовства от 15 сентября 2016 г. № 314-П
Номер РВУ по правовому акту	25
Муниципальное образование, на территории которого находится или к территории которого прилегает РВУ	Не прилегает к территории муниципальных образований Приморского края
Местонахождение РВУ	Японское море, Владивостокский ГО, бухта Мелководная
Географические координаты точек границ рыбоводного участка	А) 43.152963° с.ш 131.689669° в.д. В) 43.167972° с.ш 131.700687° в.д. С) 43.166666° с.ш 131.708219° в.д. D) 43.150831° с.ш 131.700461° в.д.
Система координат, в которой определены границы РВУ	WGS-84
Описание границ РВУ	1) от точки А до точки В по прямой линии 2) от точки В до точки С по прямой линии 3) от точки С до точки D по прямой линии 4) от точки D до точки А по прямой линии
Площадь РВУ, га	142
Начальная цена, рублей	54698,40
Размер задатка, рублей	21879,36
Шаг аукциона, рублей	2734,92
Минимальный ежегодный объем изъятия объектов аквакультуры, т (Пастбищная)	142
Минимальный ежегодный объем изъятия объектов аквакультуры, т (Индустриальная)	173,95
Период выращивания, не более, лет (Пастбищная)	6
Период выращивания, не более, лет (Индустриальная)	4
Вид водопользования	Совместное
Срок договора, лет	25

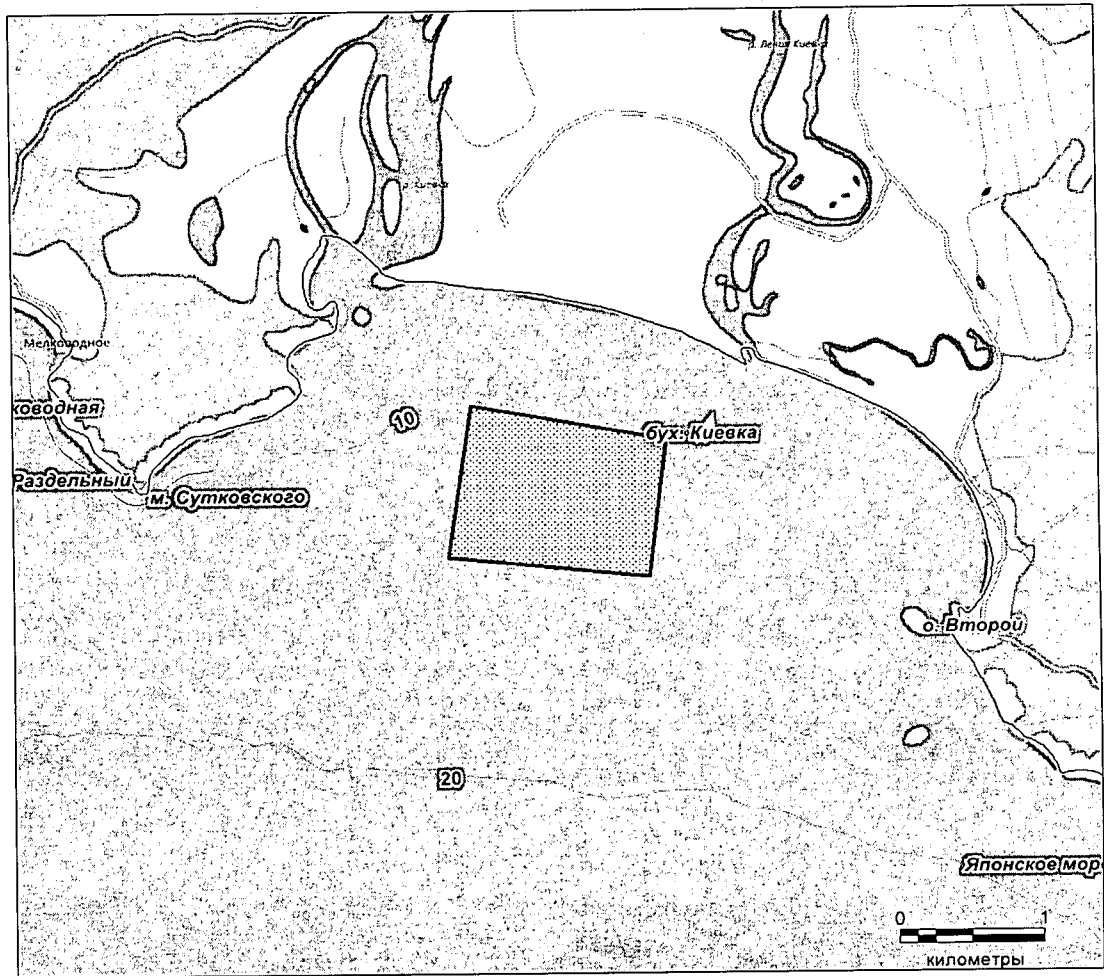
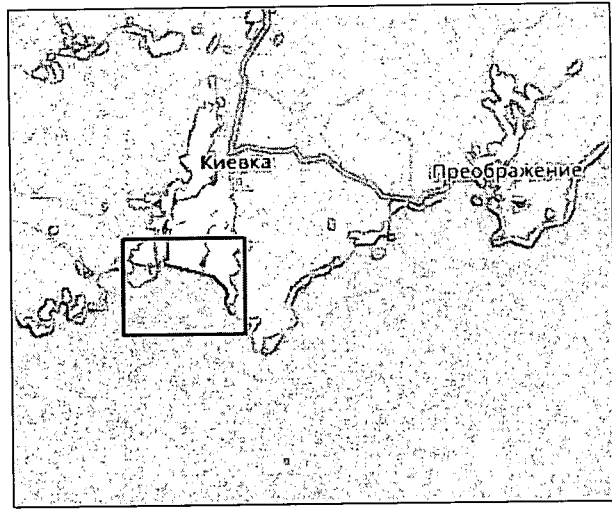


Схема водного объекта с границами рыбоводного участка по лоту № 17



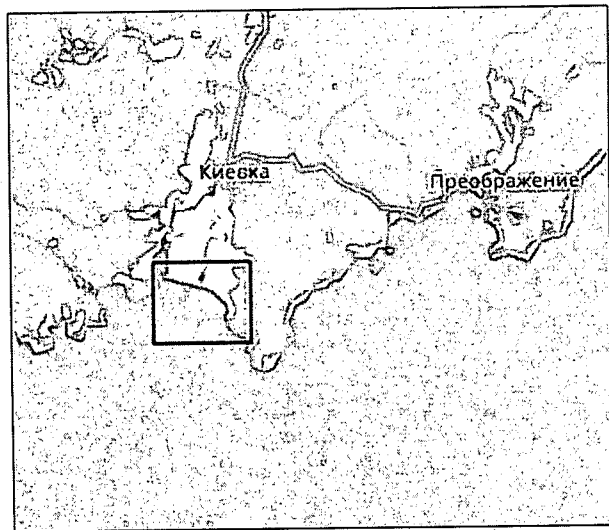
Номер лота	18
Правовой акт, которым определены границы рыбоводного участка	Приказ Приморского территориального управления Росрыболовства от 15 сентября 2016 г. № 314-П
Номер РВУ по правовому акту	26
Муниципальное образование, на территории которого находится или к территории которого прилегает РВУ	Не прилегает к территории муниципальных образований Приморского края
Местонахождение РВУ	Японское море , Лазовский МР, бухта Киевка
Географические координаты точек границ рыбоводного участка	А) 42.841395° с.ш 133.65084° в.д. В) 42.851117° с.ш 133.652784° в.д. С) 42.848895° с.ш 133.669174° в.д. D) 42.840151° с.ш 133.667697° в.д.
Система координат, в которой определены границы РВУ	WGS-84
Описание границ РВУ	1) от точки А до точки В по прямой линии 2) от точки В до точки С по прямой линии 3) от точки С до точки D по прямой линии 4) от точки D до точки А по прямой линии
Площадь РВУ, га	141,8
Начальная цена, рублей	54621,36
Размер задатка, рублей	21848,54
Шаг аукциона, рублей	2731,06
Минимальный ежегодный объем изъятия объектов аквакультуры, т (Пастбищная)	141,8
Минимальный ежегодный объем изъятия объектов аквакультуры, т (Индустриальная)	173,70
Период выращивания, не более, лет (Пастбищная)	6
Период выращивания, не более, лет (Индустриальная)	4
Вид водопользования	Совместное
Срок договора, лет	25

Схема водного объекта с границами рыбоводного участка по лоту № 18



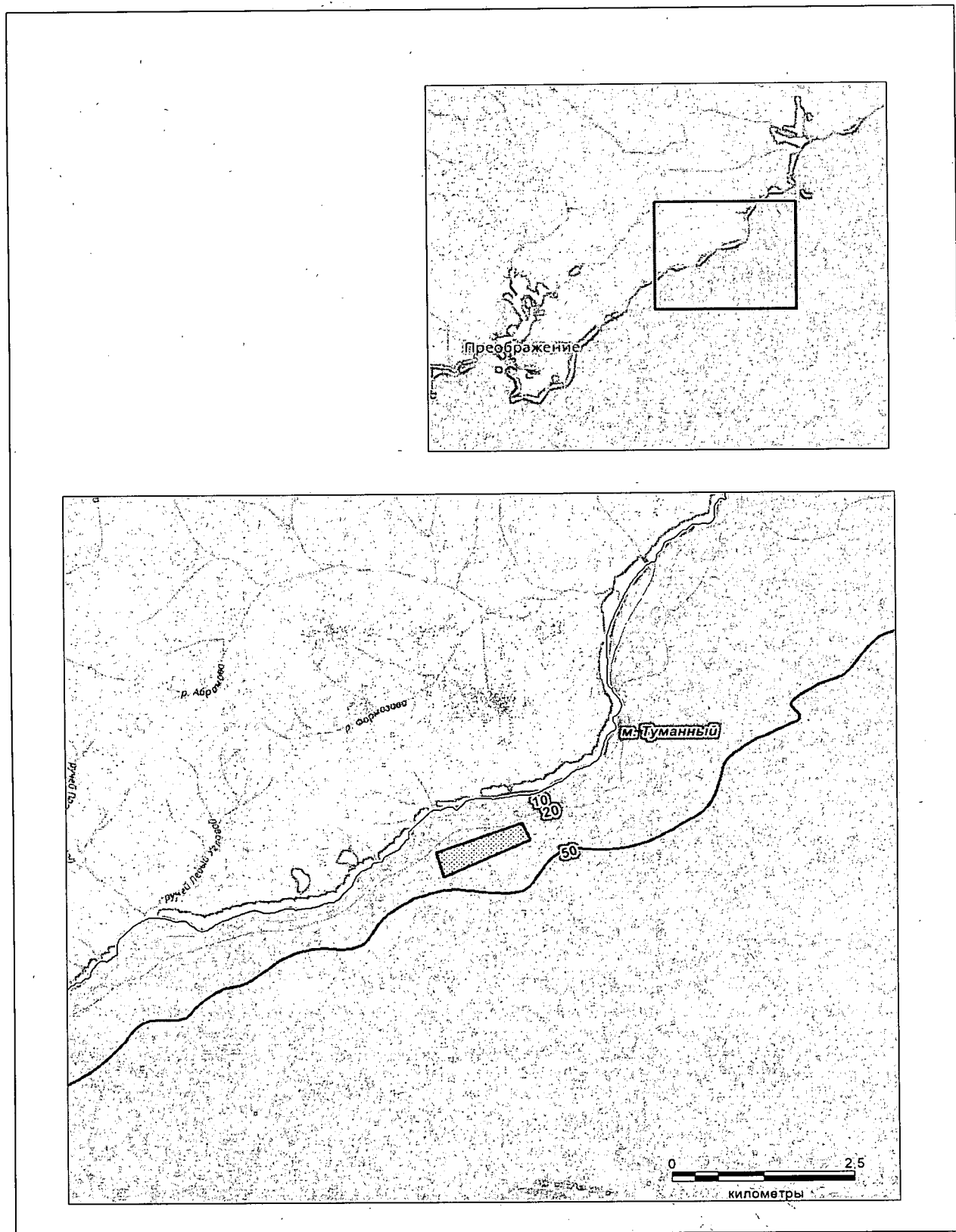
Номер лота	19
Правовой акт, которым определены границы рыбоводного участка	Приказ Приморского территориального управления Росрыболовства от 15 сентября 2016 г. № 314-П
Номер РВУ по правовому акту	27
Муниципальное образование, на территории которого находится или к территории которого прилегает РВУ	Не прилегает к территории муниципальных образований Приморского края
Местонахождение РВУ	Японское море, Лазовский МР, бухта Киевка
Географические координаты точек границ рыбоводного участка	А) 42.839664° с.ш 133.677099° в.д. В) 42.848905° с.ш 133.679045° в.д. С) 42.843231° с.ш 133.693959° в.д. D) 42.839502° с.ш 133.693311° в.д.
Система координат, в которой определены границы РВУ	WGS-84
Описание границ РВУ	1) от точки А до точки В по прямой линии 2) от точки В до точки С по прямой линии 3) от точки С до точки D по прямой линии 4) от точки D до точки А по прямой линии
Площадь РВУ, га	94,9
Начальная цена, рублей	36555,48
Размер задатка, рублей	14622,19
Шаг аукциона, рублей	1827,77
Минимальный ежегодный объем изъятия объектов аквакультуры, т (Пастбищная)	94,9
Минимальный ежегодный объем изъятия объектов аквакультуры, т (Индустриальная)	116,25
Период выращивания, не более, лет (Пастбищная)	6
Период выращивания, не более, лет (Индустриальная)	4
Вид водопользования	Совместное
Срок договора, лет	25

Схема водного объекта с границами рыболовного участка по лоту №19



Номер лота	20
Правовой акт, которым определены границы рыбоводного участка	Приказ Приморского территориального управления Росрыболовства от 15 сентября 2016 г. № 314-П
Номер РВУ по правовому акту	28
Муниципальное образование, на территории которого находится или к территории которого прилегает РВУ	Не прилегает к территории муниципальных образований Приморского края
Местонахождение РВУ	Японское море Лазовский МР, севернее мыса Туманного
Географические координаты точек границ рыбоводного участка	А) 42.978466° с.ш 134.098825° в.д. В) 42.981671° с.ш 134.097527° в.д. С) 42.985637° с.ш 134.111944° в.д. D) 42.983421° с.ш 134.113344° в.д.
Система координат, в которой определены границы РВУ	WGS-84
Описание границ РВУ	1) от точки А до точки В по прямой линии 2) от точки В до точки С по прямой линии 3) от точки С до точки D по прямой линии 4) от точки D до точки А по прямой линии
Площадь РВУ, га	40,9
Начальная цена, рублей	15754,68
Размер задатка, рублей	6301,87
Шаг аукциона, рублей	787,73
Минимальный ежегодный объем изъятия объектов аквакультуры, т (Пастбищная)	40,9
Минимальный ежегодный объем изъятия объектов аквакультуры, т (Индустриальная)	50,10
Период выращивания, не более, лет (Пастбищная)	6
Период выращивания, не более, лет (Индустриальная)	4
Вид водопользования	Совместное
Срок договора, лет	25

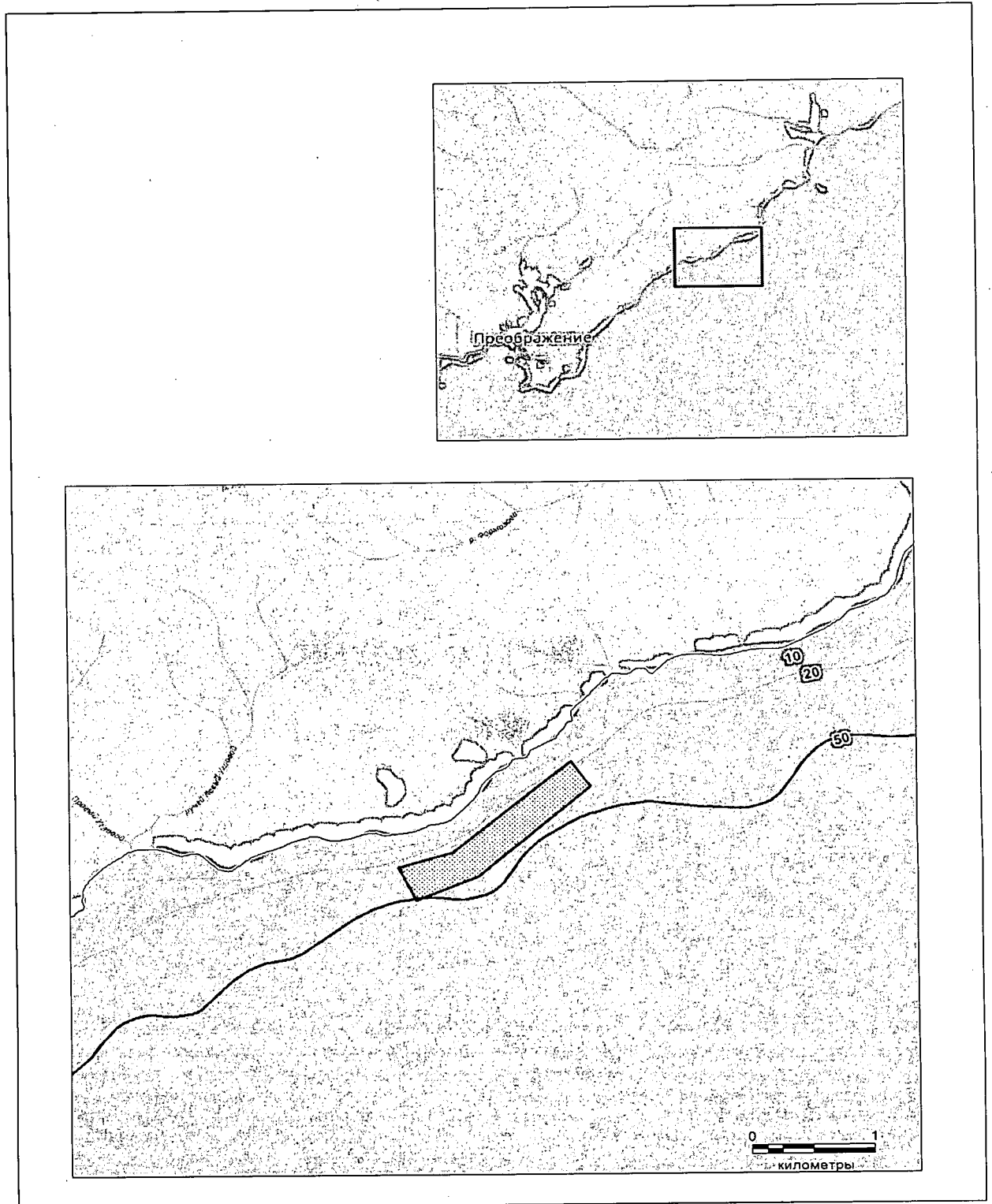
Схема водного объекта с границами рыбоводного участка по лоту № 20



Номер лота	21
Правовой акт, которым определены границы рыбоводного участка	Приказ Приморского территориального управления Росрыболовства от 15 сентября 2016 г. № 314-П
Номер РВУ по правовому акту	29
Муниципальное образование, на территории которого находится или к территории которого прилегает РВУ	Не прилегает к территории муниципальных образований Приморского края
Местонахождение РВУ	Японское море, Лазовский МР, севернее мыса Туманного
Географические координаты точек границ рыбоводного участка	А) 42.971508° с.ш 134.07557° в.д. В) 42.972703° с.ш 134.080983° в.д. С) 42.980199° с.ш 134.092789° в.д. D) 42.978088° с.ш 134.094739° в.д. Е) 42.970671° с.ш 134.083498° в.д. F) 42.968747° с.ш 134.077357° в.д.
Система координат, в которой определены границы РВУ	WGS-84
Описание границ РВУ	1) от точки А до точки В по прямой линии 2) от точки В до точки С по прямой линии 3) от точки С до точки D по прямой линии 4) от точки D до точки Е по прямой линии 5) от точки Е до точки F по прямой линии 6) от точки F до точки А по прямой линии
Площадь РВУ, га	52,2
Начальная цена, рублей	20107,44
Размер задатка, рублей	8042,98
Шаг аукциона, рублей	1005,37
Минимальный ежегодный объем изъятия объектов аквакультуры, т (Пастбищная)	52,2
Минимальный ежегодный объем изъятия объектов аквакультуры, т (Индустриальная)	63,94
Период выращивания, не более, лет (Пастбищная)	6
Период выращивания, не более, лет (Индустриальная)	4
Вид водопользования	Совместное
Срок договора, лет	25

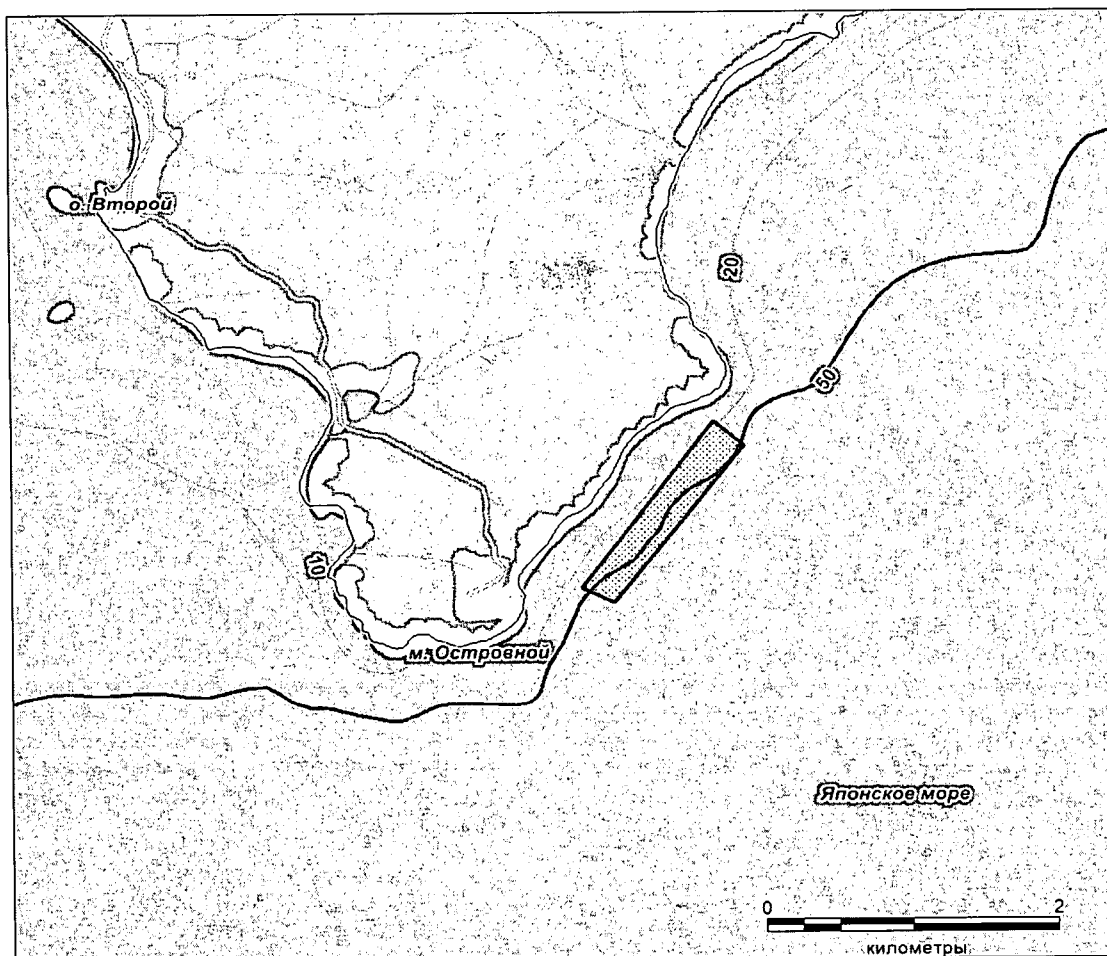
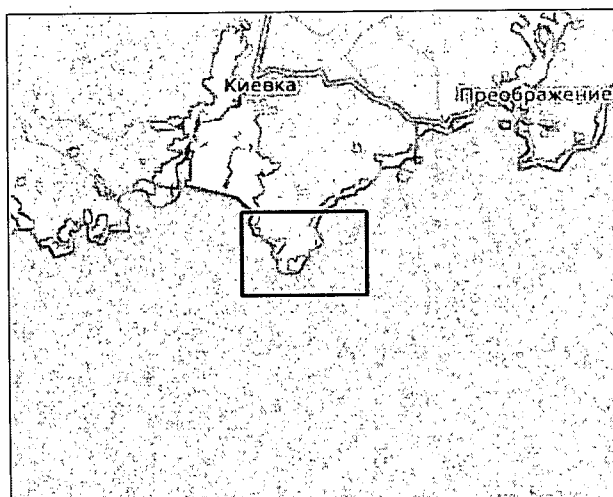


Схема водного объекта с границами рыбоводного участка по лоту № 21



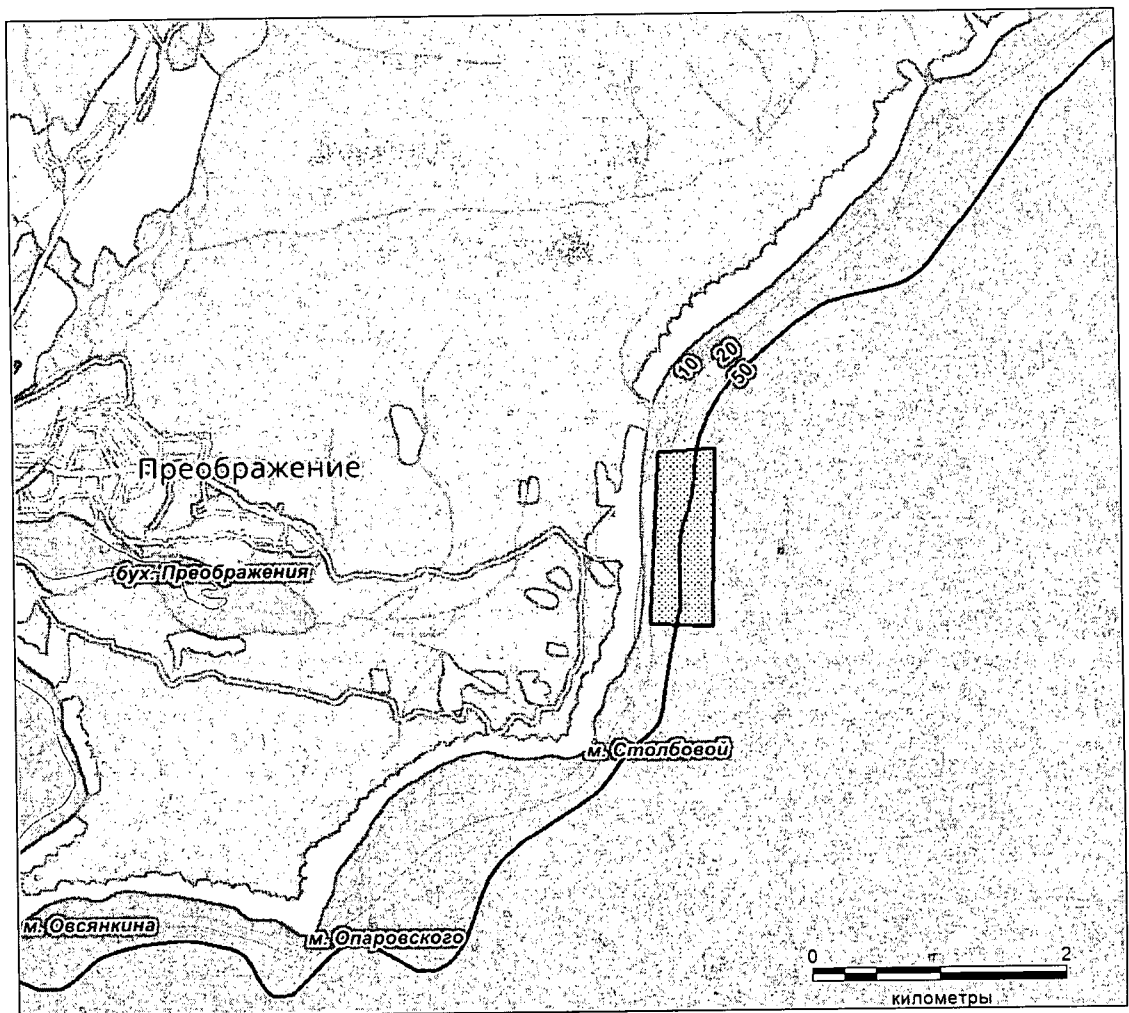
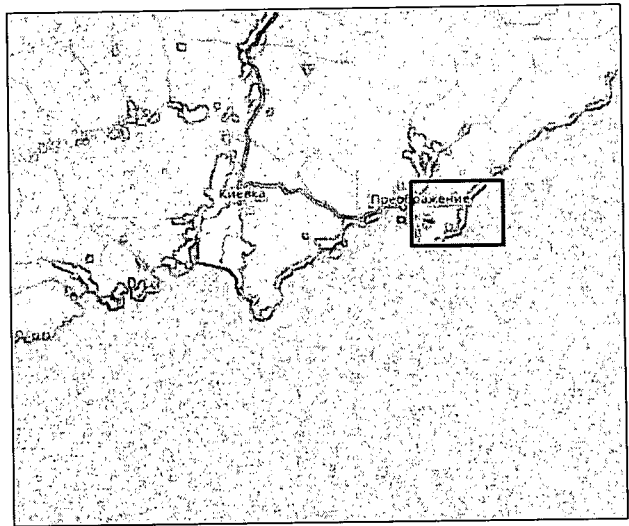
Номер лота	22
Правовой акт, которым определены границы рыбоводного участка	Приказ Приморского территориального управления Росрыболовства от 15 сентября 2016 г. № 314-П
Номер РВУ по правовому акту	30
Муниципальное образование, на территории которого находится или к территории которого прилегает РВУ	Не прилегает к территории муниципальных образований Приморского края
Местонахождение РВУ	Японское море, Лазовский МР, восточное побережье мыса Островной
Географические координаты точек границ рыбоводного участка	А) 42.811134° с.ш 133.732963° в.д. В) 42.82214° с.ш 133.744131° в.д. С) 42.820556° с.ш 133.746649° в.д. D) 42.810119° с.ш 133.735704° в.д.
Система координат, в которой определены границы РВУ	WGS-84
Описание границ РВУ	1) от точки А до точки В по прямой линии 2) от точки В до точки С по прямой линии 3) от точки С до точки D по прямой линии 4) от точки D до точки А по прямой линии
Площадь РВУ, га	38,6
Начальная цена, рублей	14868,72
Размер задатка, рублей	5947,49
Шаг аукциона, рублей	743,44
Минимальный ежегодный объем изъятия объектов аквакультуры, т (Пастбищная)	38,6
Минимальный ежегодный объем изъятия объектов аквакультуры, т (Индустриальная)	47,28
Период выращивания, не более, лет (Пастбищная)	6
Период выращивания, не более, лет (Индустриальная)	4
Вид водопользования	Совместное
Срок договора, лет	25

Схема водного объекта с границами рыболовного участка по лоту № 22



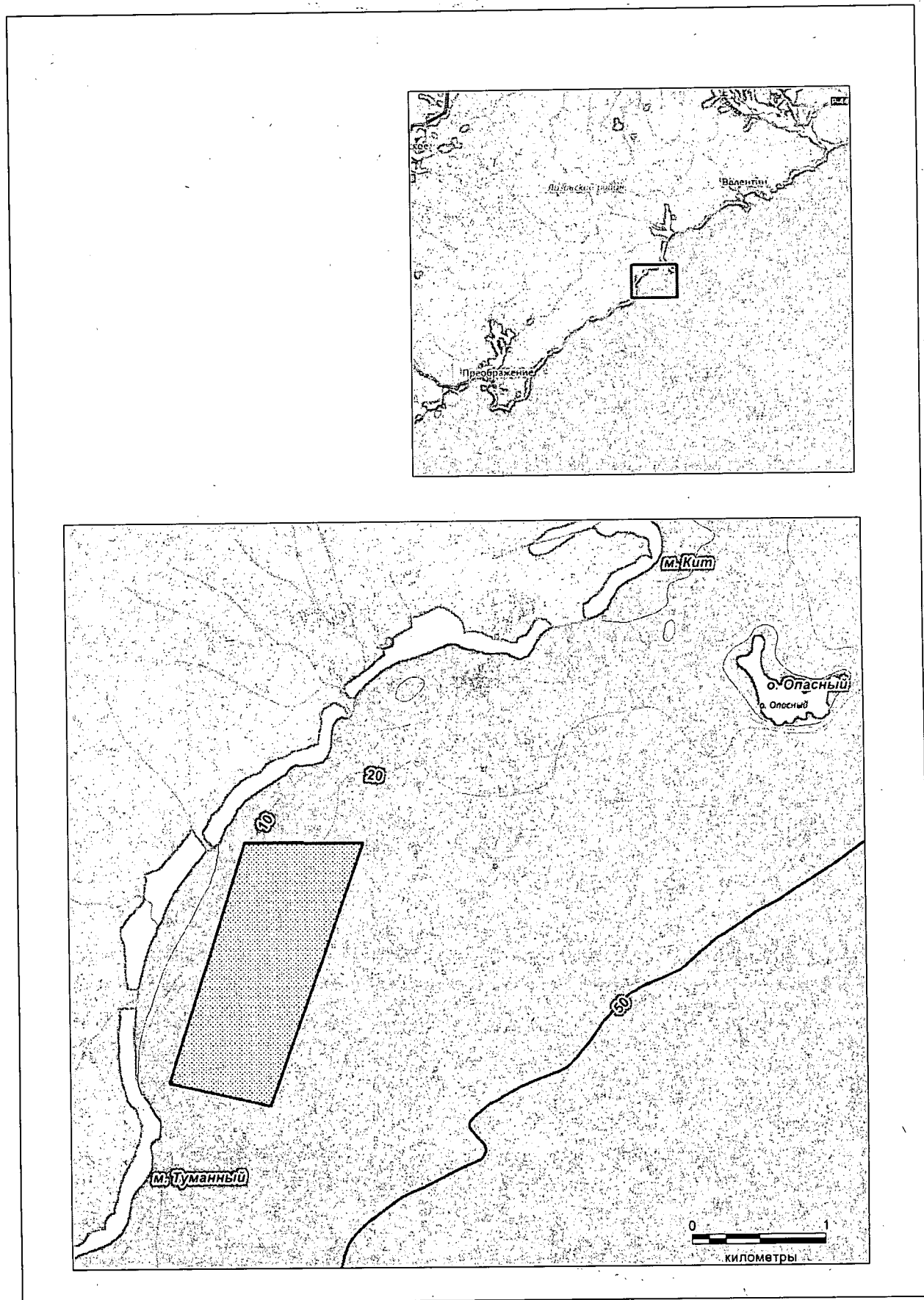
Номер лота	23
Правовой акт, которым определены границы рыбоводного участка	Приказ Приморского территориального управления Росрыболовства от 15 сентября 2016 г. № 314-П
Номер РВУ по правовому акту	32
Муниципальное образование, на территории которого находится или к территории которого прилегает РВУ	Не прилегает к территории муниципальных образований Приморского края
Местонахождение РВУ	Японское море , Лазовский МР, севернее мыса Столбовой
Географические координаты точек границ рыбоводного участка	А) 42.889585° с.ш 133.956284° в.д. В) 42.901974° с.ш 133.957094° в.д. С) 42.902271° с.ш 133.962603° в.д. D) 42.889347° с.ш 133.962198° в.д.
Система координат, в которой определены границы РВУ	WGS-84
Описание границ РВУ	1) от точки А до точки В по прямой линии 2) от точки В до точки С по прямой линии 3) от точки С до точки D по прямой линии 4) от точки D до точки А по прямой линии
Площадь РВУ, га	65,5
Начальная цена, рублей	25230,60
Размер задатка, рублей	10092,24
Шаг аукциона, рублей	1261,53
Минимальный ежегодный объем изъятия объектов аквакультуры, т (Пастбищная)	65,5
Минимальный ежегодный объем изъятия объектов аквакультуры, т (Индустриальная)	80,23
Период выращивания, не более, лет (Пастбищная)	6
Период выращивания, не более, лет (Индустриальная)	4
Вид водопользования	Совместное
Срок договора, лет	25

Схема водного объекта с границами рыбоводного участка по лоту № 23



Номер лота	24
Правовой акт, которым определены границы рыбоводного участка	Приказ Приморского территориального управления Росрыболовства от 15 сентября 2016 г. № 314-П
Номер РВУ по правовому акту	33
Муниципальное образование, на территории которого находится или к территории которого прилегает РВУ	Не прилегает к территории муниципальных образований Приморского края
Местонахождение РВУ	Японское море, Находкинский МР, бухта Тачингоуза, севернее мыса Туманного
Географические координаты точек границ рыбоводного участка	А) 43.004317° с.ш 134.129817° в.д. В) 43.020347° с.ш 134.136936° в.д. С) 43.020265° с.ш 134.147677° в.д. D) 43.00275° с.ш 134.138967° в.д.
Система координат, в которой определены границы РВУ	WGS-84
Описание границ РВУ	1) от точки А до точки В по прямой линии 2) от точки В до точки С по прямой линии 3) от точки С до точки D по прямой линии 4) от точки D до точки А по прямой линии
Площадь РВУ, га	156,7
Начальная цена, рублей	60360,84
Размер задатка, рублей	24144,35
Шаг аукциона, рублей	3018,04
Минимальный ежегодный объем изъятия объектов аквакультуры, т (Пастбищная)	156,7
Минимальный ежегодный объем изъятия объектов аквакультуры, т (Индустриальная)	191,95
Период выращивания, не более, лет (Пастбищная)	6
Период выращивания, не более, лет (Индустриальная)	4
Вид водопользования	Совместное
Срок договора, лет	25

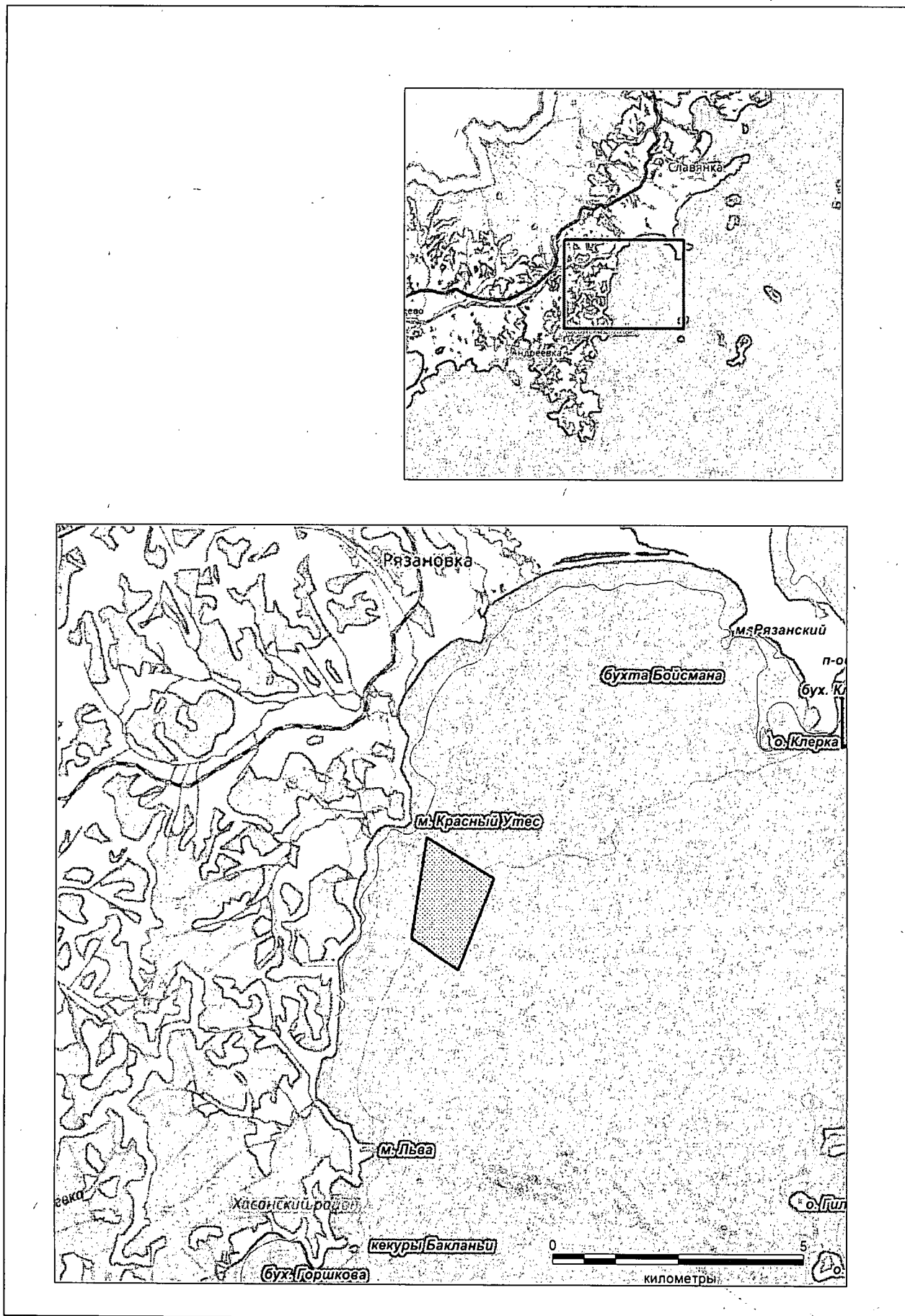
Схема водного объекта с границами рыбоводного участка по лоту № 24



Номер лота	25
Правовой акт, которым определены границы рыбоводного участка	Приказ Приморского территориального управления Росрыболовства от 15 сентября 2016 г. № 314-П
Номер РВУ по правовому акту	34
Муниципальное образование, на территории которого находится или к территории которого прилегает РВУ	Не прилегает к территории муниципальных образований Приморского края
Местонахождение РВУ	Японское море, Хасанский МР, бух. Бойсмана, восточнее Красного утеса
Географические координаты точек границ рыбоводного участка	A) 42.728008° с.ш 131.259815° в.д. B) 42.745719° с.ш 131.26363° в.д. C) 42.738552° с.ш 131.280067° в.д. D) 42.722298° с.ш 131.271369° в.д.
Система координат, в которой определены границы РВУ	WGS-84
Описание границ РВУ	1) от точки А до точки В по прямой линии 2) от точки В до точки С по прямой линии 3) от точки С до точки D по прямой линии 4) от точки D до точки А по прямой линии
Площадь РВУ, га	252,4
Начальная цена, рублей	97224,48
Размер задатка, рублей	38889,79
Шаг аукциона, рублей	4861,22
Минимальный ежегодный объем изъятия объектов аквакультуры, т (Пастбищная)	252,4
Минимальный ежегодный объем изъятия объектов аквакультуры, т (Индустриальная)	309,19
Период выращивания, не более, лет (Пастбищная)	6
Период выращивания, не более, лет (Индустриальная)	4
Вид водопользования	Совместное
Срок договора, лет	25

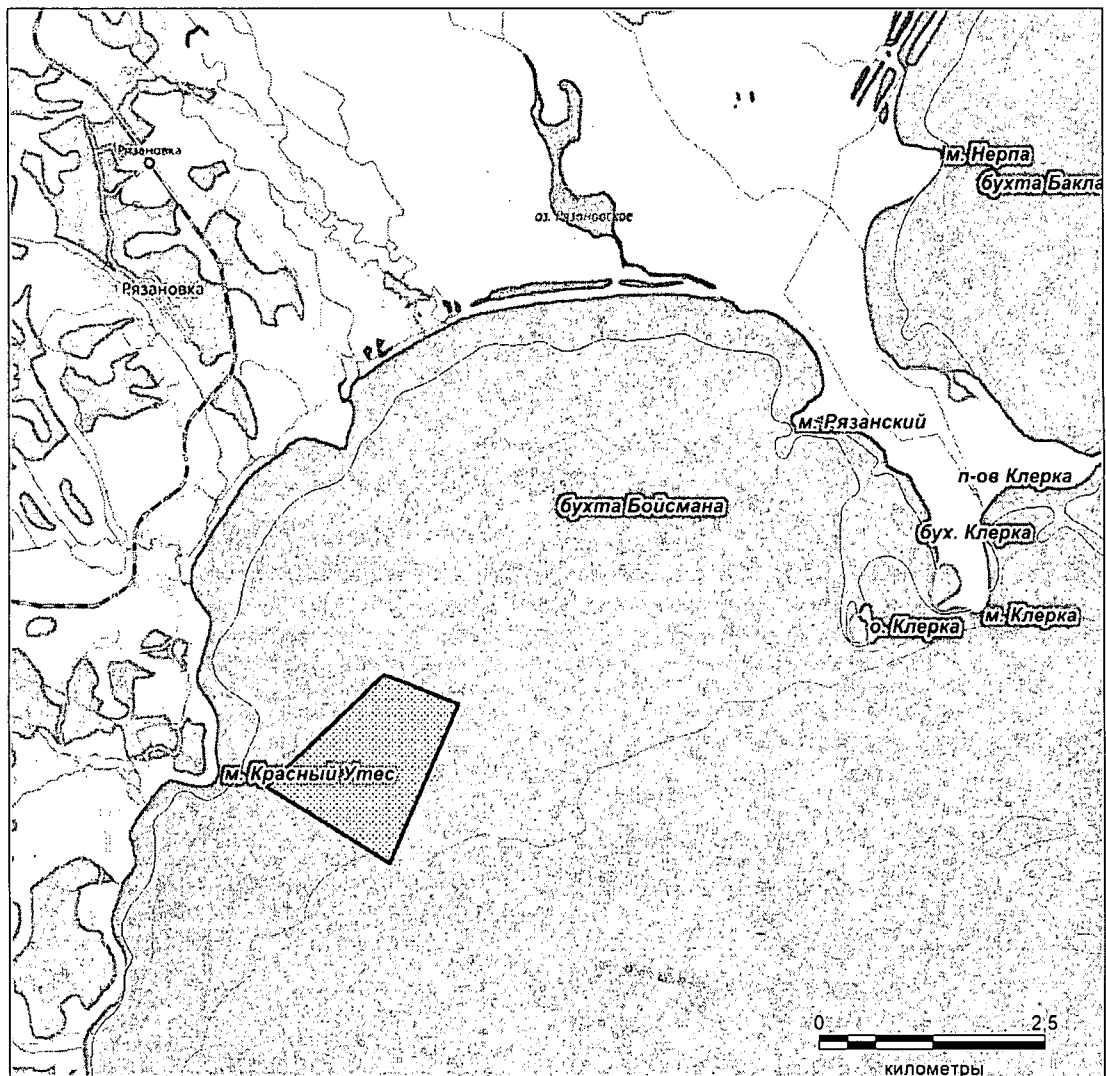
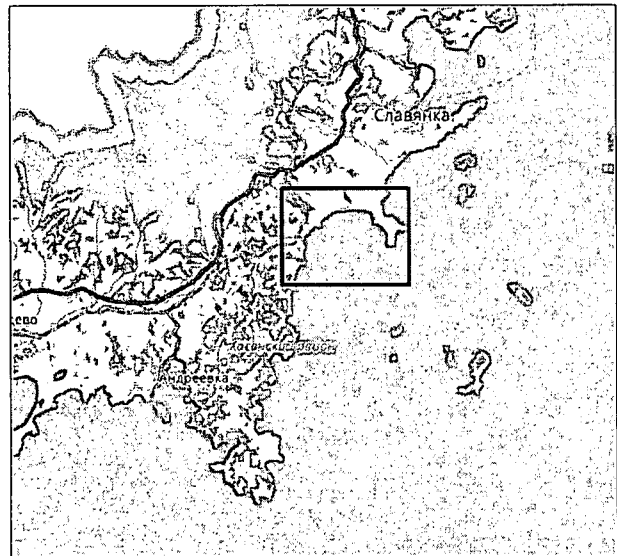


Схема водного объекта с границами рыбоводного участка по лоту № 25



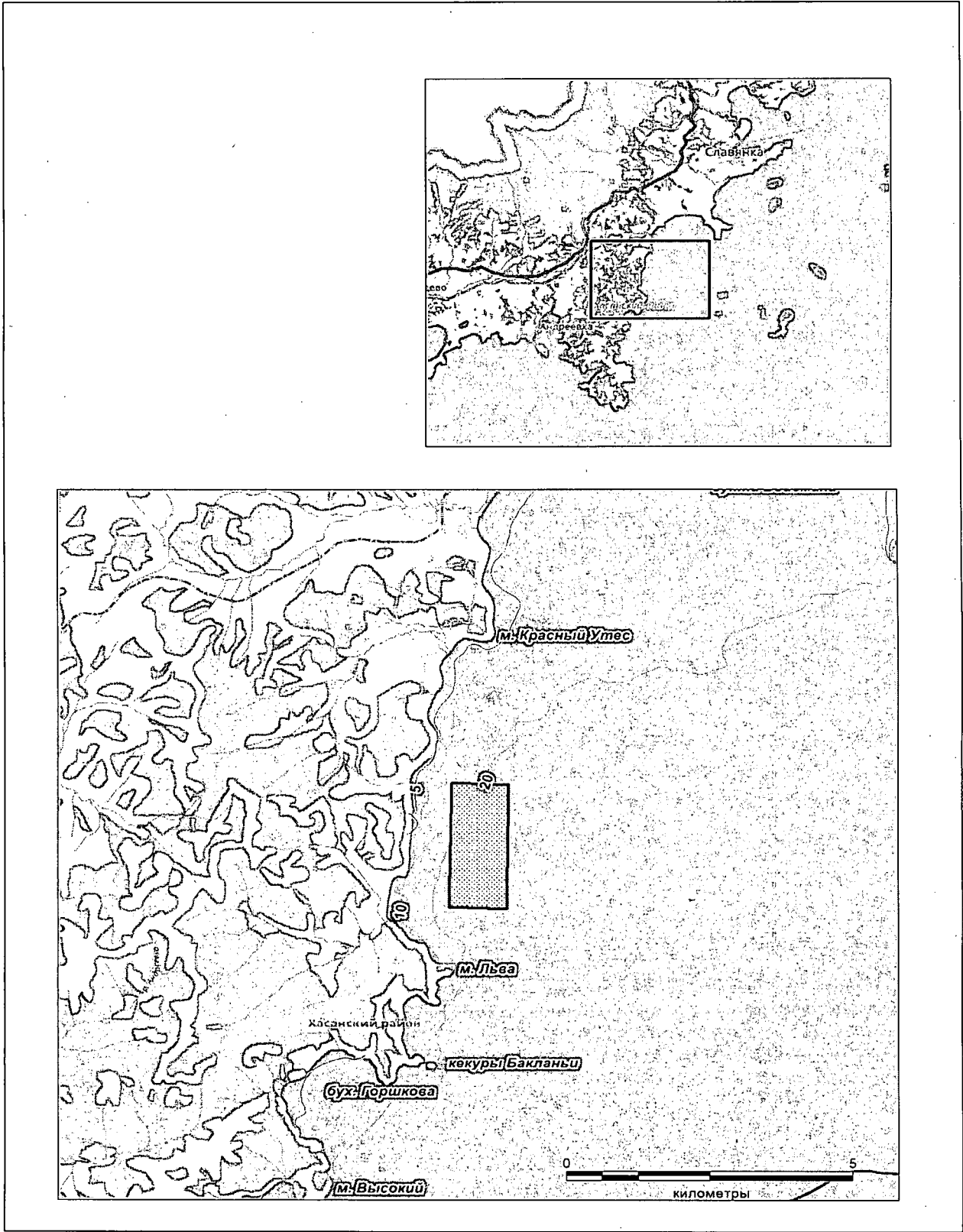
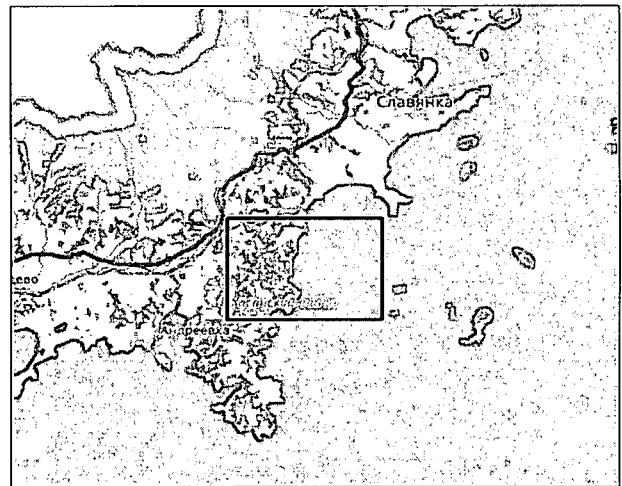
Номер лота	26
Правовой акт, которым определены границы рыбоводного участка	Приказ Приморского территориального управления Росрыболовства от 15 сентября 2016 г. № 314-П
Номер РВУ по правовому акту	35
Муниципальное образование, на территории которого находится или к территории которого прилегает РВУ	Не прилегает к территории муниципальных образований Приморского края
Местонахождение РВУ	Японское море, Хасанский МР, бух. Бойсмана
Географические координаты точек границ рыбоводного участка	А) 42.740229° с.ш 131.28314° в.д. В) 42.7474° с.ш 131.266677° в.д. С) 42.758155° с.ш 131.282408° в.д. D) 42.755375° с.ш 131.292432° в.д.
Система координат, в которой определены границы РВУ	WGS-84
Описание границ РВУ	1) от точки А до точки В по прямой линии 2) от точки В до точки С по прямой линии 3) от точки С до точки D по прямой линии 4) от точки D до точки А по прямой линии
Площадь РВУ, га	212,2
Начальная цена, рублей	81739,44
Размер задатка, рублей	32695,78
Шаг аукциона, рублей	4086,97
Минимальный ежегодный объем изъятия объектов аквакультуры, т (Пастбищная)	212,2
Минимальный ежегодный объем изъятия объектов аквакультуры, т (Индустриальная)	259,94
Период выращивания, не более, лет (Пастбищная)	6
Период выращивания, не более, лет (Индустриальная)	4
Вид водопользования	Совместное
Срок договора, лет	25

Схема водного объекта с границами рыбоводного участка по лоту № 26



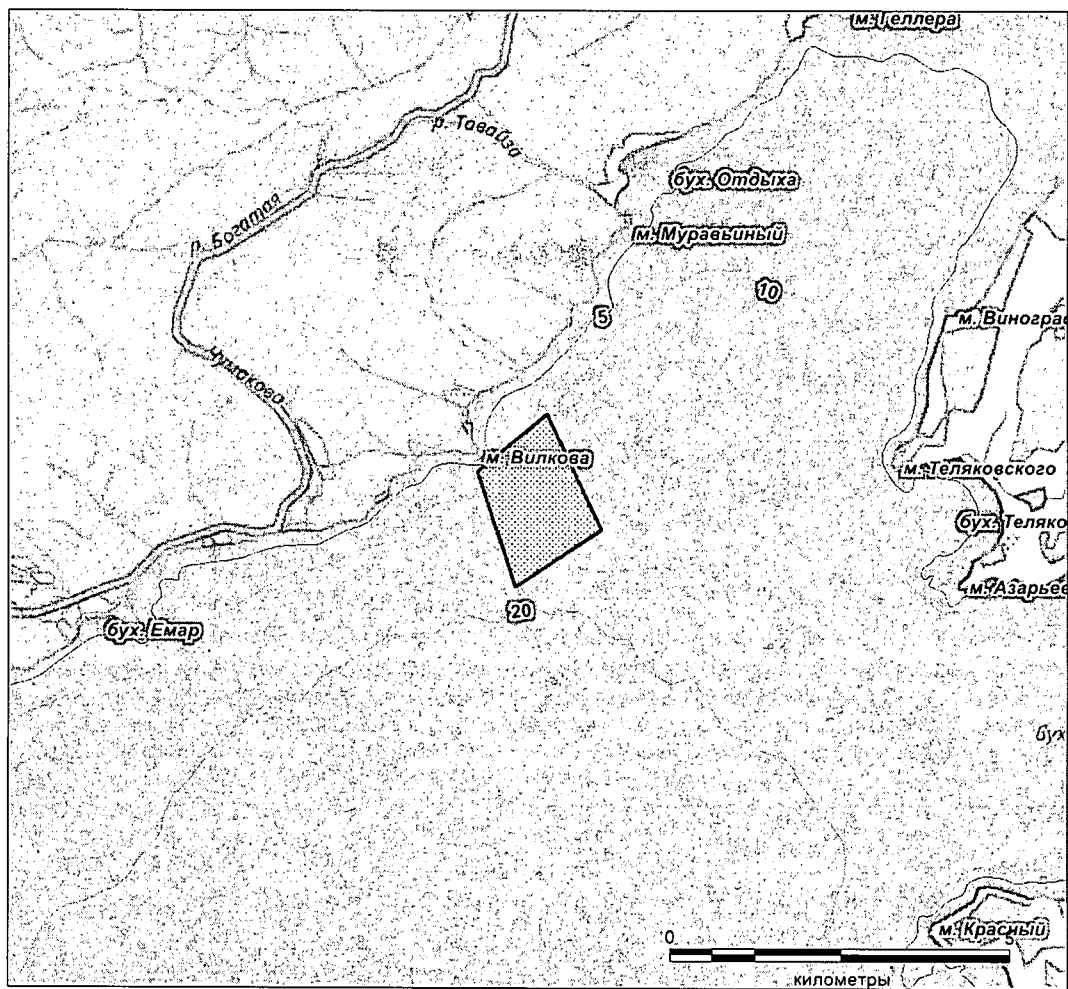
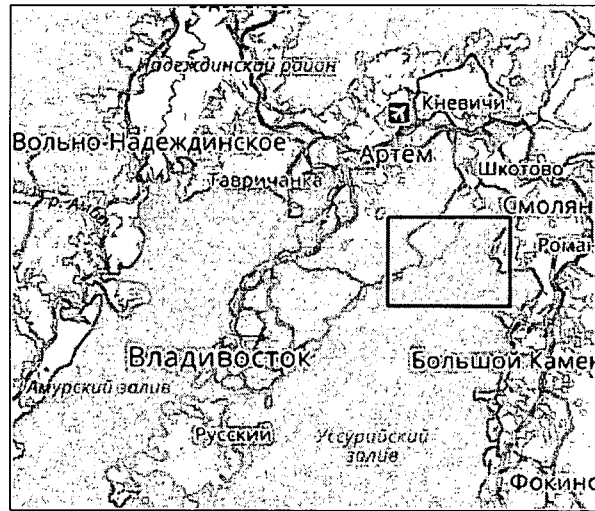
Номер лота	27
Правовой акт, которым определены границы рыбоводного участка	Приказ Приморского территориального управления Росрыболовства от 15 сентября 2016 г. № 314-П
Номер РВУ по правовому акту	36
Муниципальное образование, на территории которого находится или к территории которого прилегает РВУ	Не прилегает к территории муниципальных образований Приморского края
Местонахождение РВУ	Японское море, Хасанский МР, Залив Петра Великого, севернее мыса Льва
Географические координаты точек границ рыбоводного участка	А) 42.70181° с.ш 131.250437° в.д. В) 42.723175° с.ш 131.251023° в.д. С) 42.722736° с.ш 131.263169° в.д. D) 42.701371° с.ш 131.262729° в.д.
Система координат, в которой определены границы РВУ	WGS-84
Описание границ РВУ	1) от точки А до точки В по прямой линии 2) от точки В до точки С по прямой линии 3) от точки С до точки D по прямой линии 4) от точки D до точки А по прямой линии
Площадь РВУ, га	237,4
Начальная цена, рублей	91446,48
Размер задатка, рублей	36578,59
Шаг аукциона, рублей	4572,32
Минимальный ежегодный объем изъятия объектов аквакультуры, т (Пастбищная)	237,4
Минимальный ежегодный объем изъятия объектов аквакультуры, т (Индустриальная)	290,81
Период выращивания, не более, лет (Пастбищная)	6
Период выращивания, не более, лет (Индустриальная)	4
Вид водопользования	Совместное
Срок договора, лет	25

Схема водного объекта с границами рыбоводного участка по лоту № 27



Номер лота	28
Правовой акт, которым определены границы рыбоводного участка	Приказ Приморского территориального управления Росрыболовства от 15 сентября 2016 г. № 314-П
Номер РВУ по правовому акту	37
Муниципальное образование, на территории которого находится или к территории которого прилегает РВУ	Не прилегает к территории муниципальных образований Приморского края
Местонахождение РВУ	Японское море ,Артемовский МР, бухта Якорная, восточнее мыса Вилкова
Географические координаты точек границ рыбоводного участка	А) 43.226924° с.ш 132.230844° в.д. В) 43.234718° с.ш 132.243595° в.д. С) 43.219171° с.ш 132.253442° в.д. D) 43.211538° с.ш 132.237746° в.д.
Система координат, в которой определены границы РВУ	WGS-84
Описание границ РВУ	1) от точки А до точки В по прямой линии 2) от точки В до точки С по прямой линии 3) от точки С до точки D по прямой линии 4) от точки D до точки А по прямой линии
Площадь РВУ, га	256,4
Начальная цена, рублей	98765,28
Размер задатка, рублей	39506,11
Шаг аукциона, рублей	4938,26
Минимальный ежегодный объем изъятия объектов аквакультуры, т (Пастбищная)	256,4
Минимальный ежегодный объем изъятия объектов аквакультуры, т (Индустриальная)	314,09
Период выращивания, не более, лет (Пастбищная)	6
Период выращивания, не более, лет (Индустриальная)	4
Вид водопользования	Совместное
Срок договора, лет	25

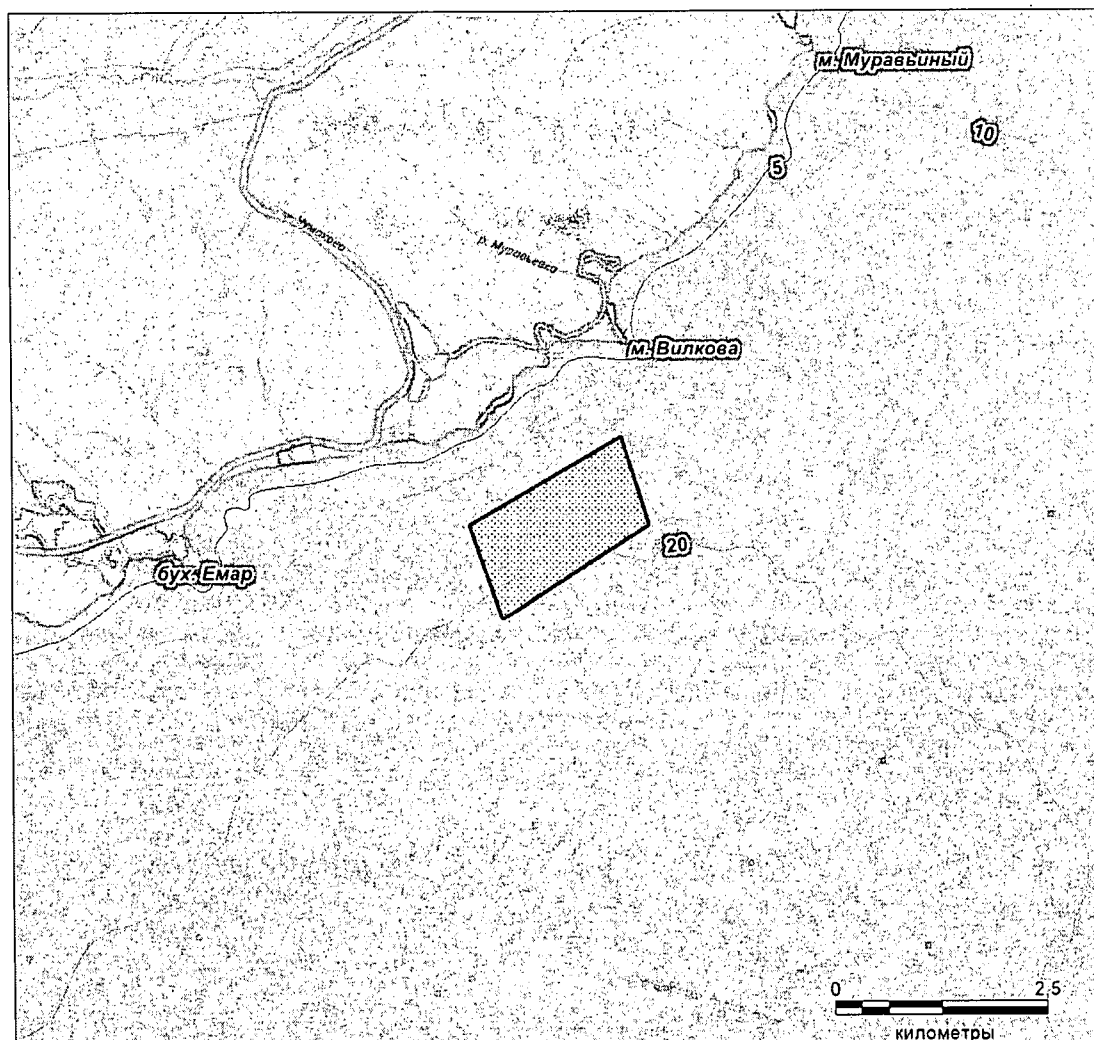
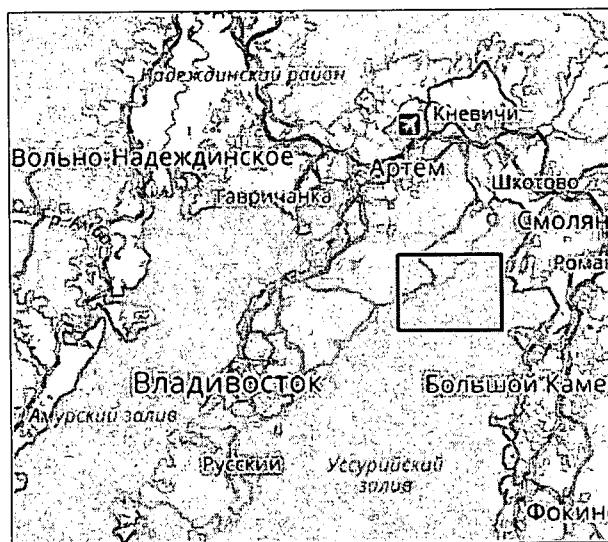
Схема водного объекта с границами рыбоводного участка по лоту № 28



Номер лота	29
Правовой акт, которым определены границы рыбоводного участка	Приказ Приморского территориального управления Росрыболовства от 15 сентября 2016 г. № 314-П
Номер РВУ по правовому акту	38
Муниципальное образование, на территории которого находится или к территории которого прилегает РВУ	Не прилегает к территории муниципальных образований Приморского края
Местонахождение РВУ	Японское море ,Владивостокский ГО, между мысом Вилкова и мысом Энгельма
Географические координаты точек границ рыбоводного участка	А) 43.200838° с.ш 132.213431° в.д. В) 43.210574° с.ш 132.208563° в.д. С) 43.219854° с.ш 132.23062° в.д. D) 43.210574° с.ш 132.234727° в.д.
Система координат, в которой определены границы РВУ	WGS-84
Описание границ РВУ	1) от точки А до точки В по прямой линии 2) от точки В до точки С по прямой линии 3) от точки С до точки D по прямой линии 4) от точки D до точки А по прямой линии
Площадь РВУ, га	224,2
Начальная цена, рублей	86361,84
Размер задатка, рублей	34544,74
Шаг аукциона, рублей	4318,09
Минимальный ежегодный объем изъятия объектов аквакультуры, т (Пастбищная)	224,2
Минимальный ежегодный объем изъятия объектов аквакультуры, т (Индустриальная)	274,64
Период выращивания, не более, лет (Пастбищная)	6
Период выращивания, не более, лет (Индустриальная)	4
Вид водопользования	Совместное
Срок договора, лет	25

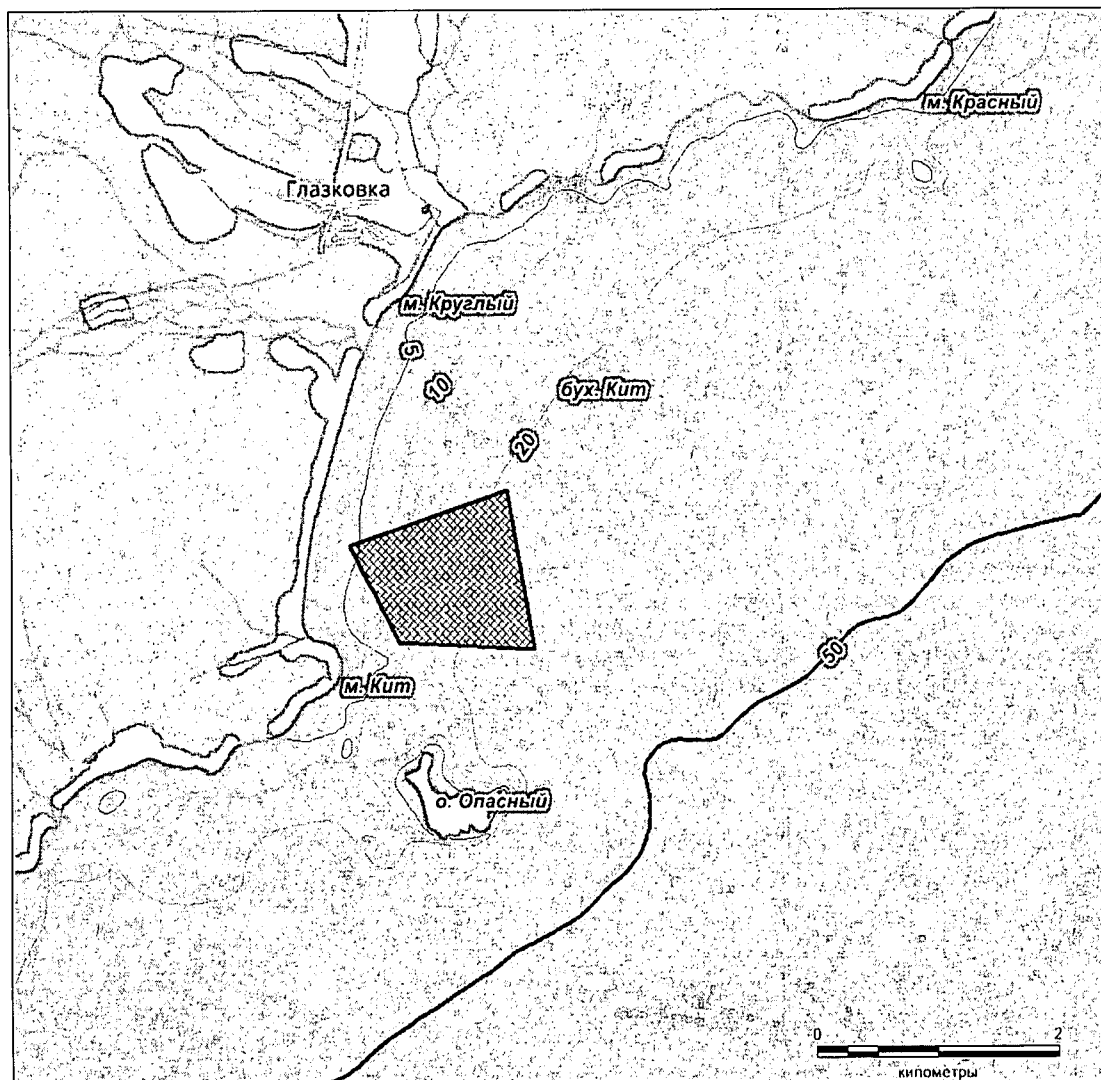
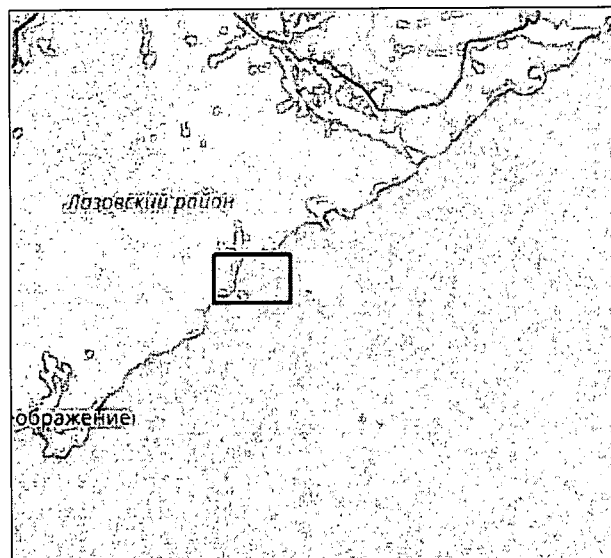


Схема водного объекта с границами рыболовного участка по лоту № 29



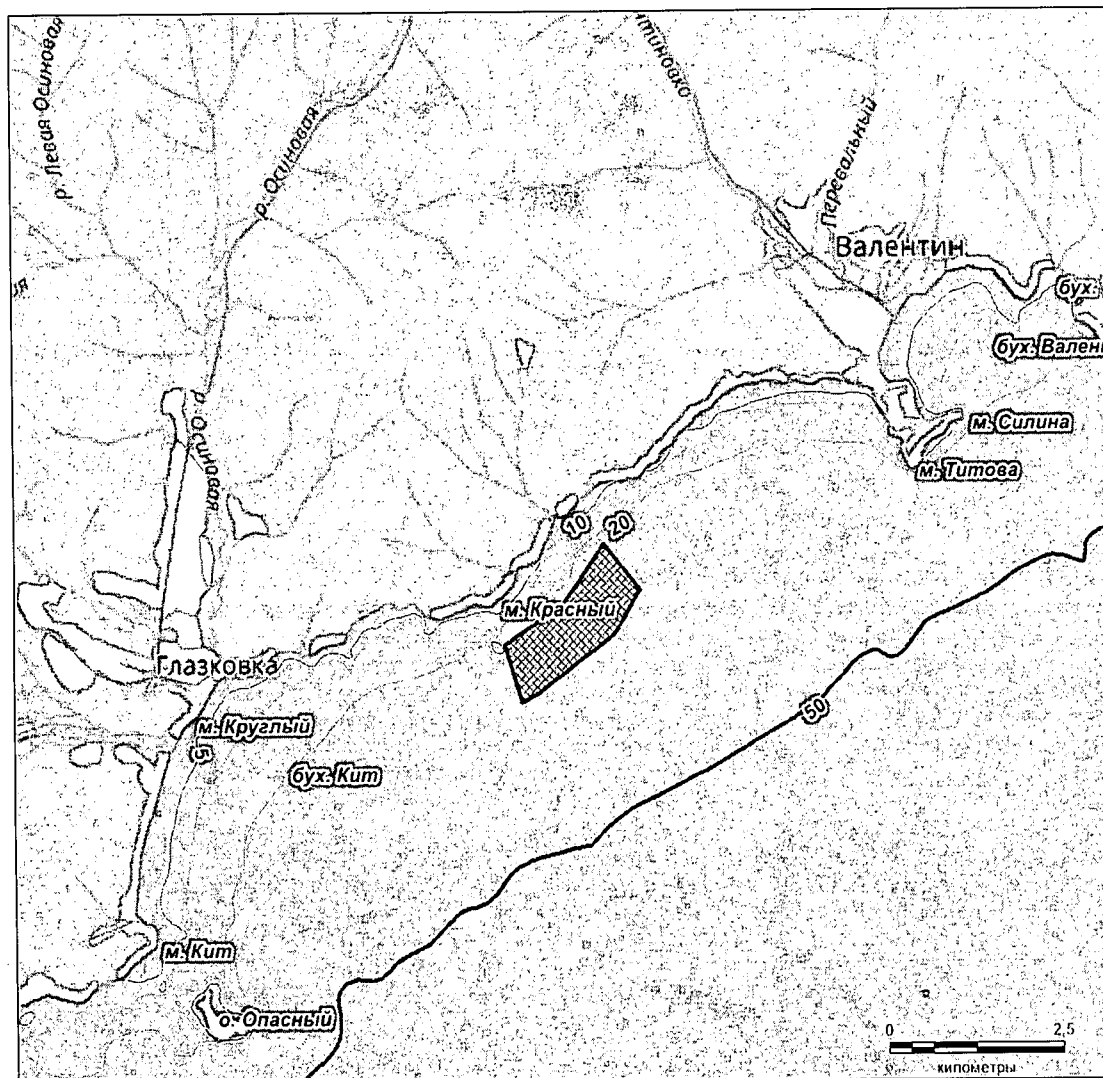
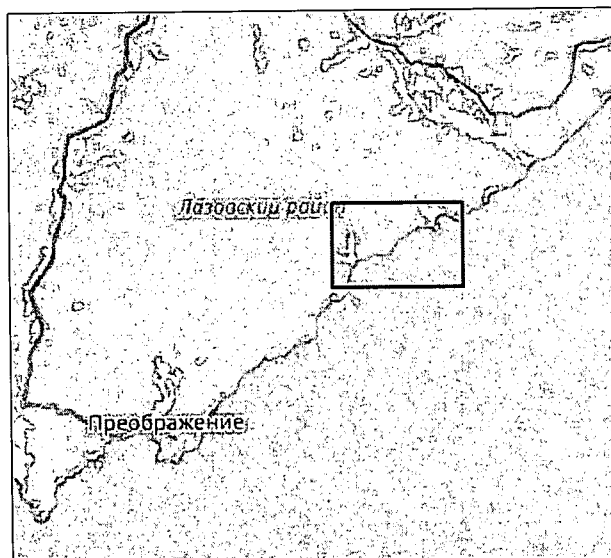
Номер лота	30
Правовой акт, которым определены границы рыбоводного участка	Приказ Приморского территориального управления Росрыболовства от 15 сентября 2016 г. № 314-П
Номер РВУ по правовому акту	39
Муниципальное образование, на территории которого находится или к территории которого прилегает РВУ	Не прилегает к территории муниципальных образований Приморского края
Местонахождение РВУ	Японское море, Лазовский МР, бухта Кит, севернее мыса Кит
Географические координаты точек границ рыбоводного участка	А) 43.041763° с.ш 134.181274° в.д. В) 43.048799° с.ш 134.176179° в.д. С) 43.052697° с.ш 134.192317° в.д. D) 43.041288° с.ш 134.195055° в.д.
Система координат, в которой определены границы РВУ	WGS-84
Описание границ РВУ	1) от точки А до точки В по прямой линии 2) от точки В до точки С по прямой линии 3) от точки С до точки D по прямой линии 4) от точки D до точки А по прямой линии
Площадь РВУ, га	130,7
Начальная цена, рублей	50345,64
Размер задатка, рублей	20138,26
Шаг аукциона, рублей	2517,28
Минимальный ежегодный объем изъятия объектов аквакультуры, т (Пастбищная)	130,70
Минимальный ежегодный объем изъятия объектов аквакультуры, т (Индустриальная)	160,10
Период выращивания, не более, лет (Пастбищная)	6
Период выращивания, не более, лет (Индустриальная)	4
Вид водопользования	Совместное
Срок договора, лет	25

Схема водного объекта с границами рыболовного участка по лоту № 30



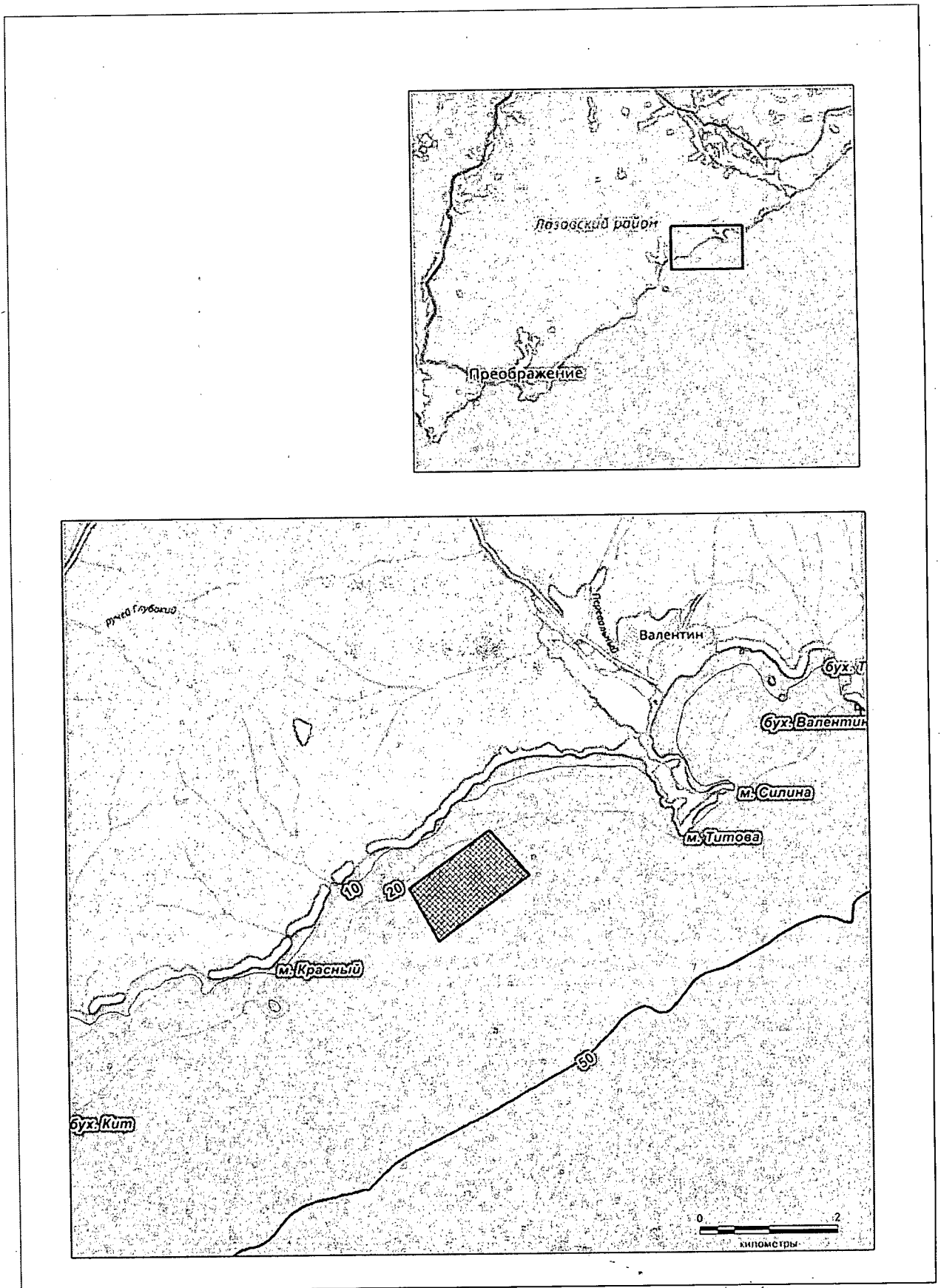
Номер лота	31
Правовой акт, которым определены границы рыбоводного участка	Приказ Приморского территориального управления Росрыболовства от 15 сентября 2016 г. № 314-П
Номер РВУ по правовому акту	40
Муниципальное образование, на территории которого находится или к территории которого прилегает РВУ	Не прилегает к территории муниципальных образований Приморского края
Местонахождение РВУ	Японское море, Лазовский МР, бухта Кит, восточнее мыса Красный
Географические координаты точек границ рыбоводного участка	А) 43.075438° с.ш 134.235816° в.д. В) 43.080153° с.ш 134.245817° в.д. С) 43.087911° с.ш 134.253309° в.д. D) 43.082321° с.ш 134.259546° в.д. Е) 43.076693° с.ш 134.255173° в.д. F) 43.069467° с.ш 134.241862° в.д. G) 43.068326° с.ш 134.238782° в.д.
Система координат, в которой определены границы РВУ	WGS-84
Описание границ РВУ	1) от точки А до точки В по прямой линии 2) от точки В до точки С по прямой линии 3) от точки С до точки D по прямой линии 4) от точки D до точки Е по прямой линии 5) от точки Е до точки F по прямой линии 6) от точки F до точки G по прямой линии 7) от точки G до точки А по прямой линии
Площадь РВУ, га	174
Начальная цена, рублей	67024,80
Размер задатка, рублей	26809,92
Шаг аукциона, рублей	3351,24
Минимальный ежегодный объем изъятия объектов аквакультуры, т (Пастбищная)	174
Минимальный ежегодный объем изъятия объектов аквакультуры, т (Индустриальная)	213,15
Период выращивания, не более, лет (Пастбищная)	6
Период выращивания, не более, лет (Индустриальная)	4
Вид водопользования	Совместное
Срок договора, лет	25

Схема водного объекта с границами рыболовного участка по лоту № 31



Номер лота	32
Правовой акт, которым определены границы рыбоводного участка	Приказ Приморского территориального управления Росрыболовства от 15 сентября 2016 г. № 314-П
Номер РВУ по правовому акту	41
Муниципальное образование, на территории которого находится или к территории которого прилегает РВУ	Не прилегает к территории муниципальных образований Приморского края
Местонахождение РВУ	Японское море, Лазовский МР, между бухтой Валентина и бухтой Кит
Географические координаты точек границ рыбоводного участка	A 43.090479° с.ш. 134.258814 в.д. B 43.098086° с.ш. 134.273193° в.д. C 43.092116° с.ш. 134.28019° в.д. D 43.083515° с.ш. 134.264029° в.д.
Система координат, в которой определены границы РВУ	WGS-84
Описание границ РВУ	1) от точки А до точки В по прямой линии 2) от точки В до точки С по прямой линии 3) от точки С до точки D по прямой линии 4) от точки D до точки А по прямой линии
Площадь РВУ, га	133,8
Стартовая цена, рублей	51539,76
Размер задатка, рублей	20615,9
Шаг аукциона, рублей	2576,9
Минимальный ежегодный объем изъятия объектов аквакультуры, т (Пастбищная)	133,8
Минимальный ежегодный объем изъятия объектов аквакультуры, т (Индустриальная)	163,9
Период выращивания, не более, лет (Пастбищная)	6
Период выращивания, не более, лет (Индустриальная)	4
Вид водопользования	Совместное
Срок договора, лет	25

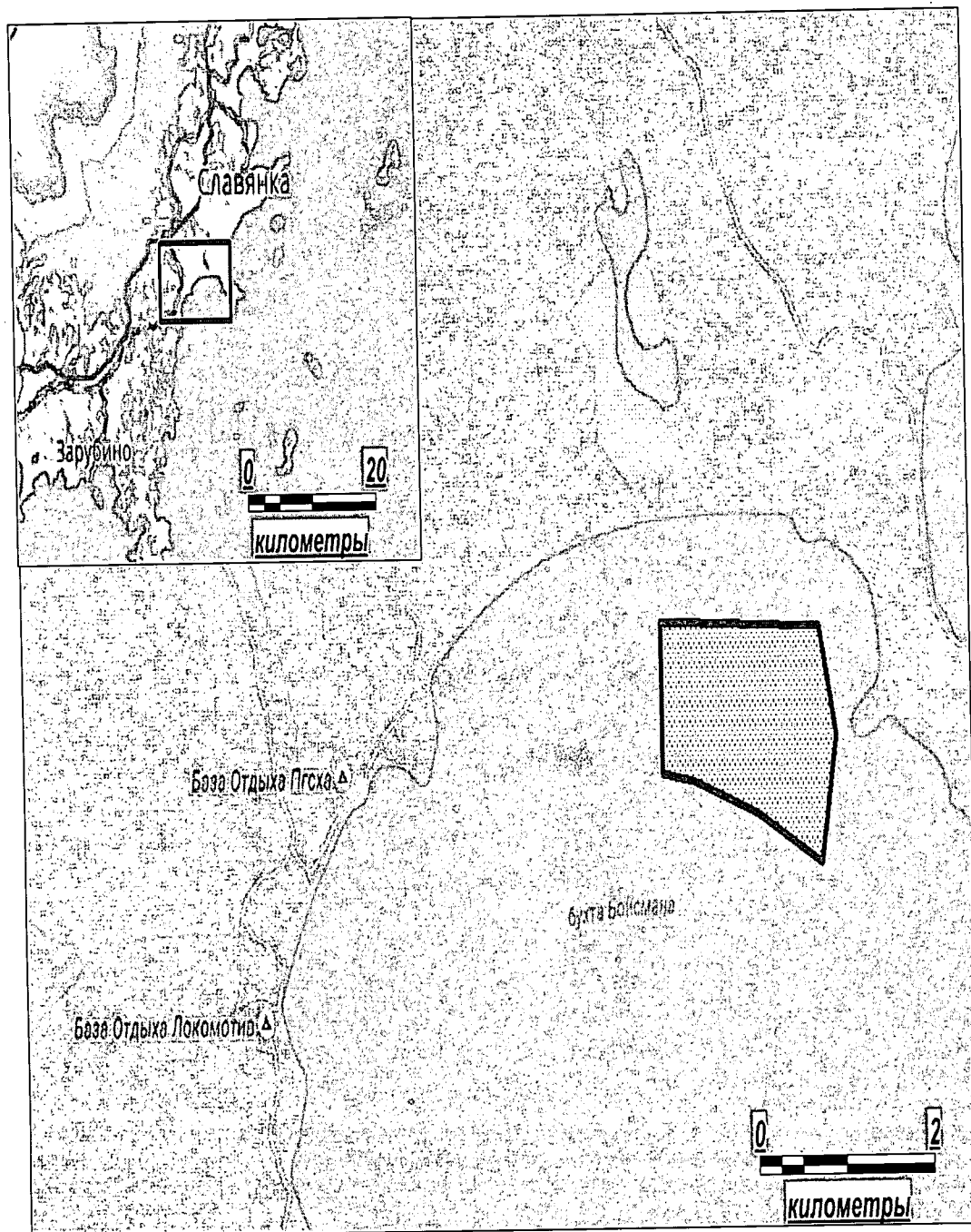
Схема водного объекта с границами рыбоводного участка по лоту № 32



Номер лота	33
Правовой акт, которым определены границы рыбоводного участка	Приказ Приморского территориального управления Росрыболовства от 4 августа 2016 г. № 269-П (в редакции приказов Приморского территориального управления Росрыболовства от 16 августа 2016 г. № 283-П и от 29 сентября 2016 г. № 345-П)
Номер РВУ по правовому акту	1
Муниципальное образование, на территории которого находится или к территории которого прилегает РВУ	Не прилегает к территории муниципальных образований Приморского края
Местонахождение РВУ	Японское море, бухта Бойсмана, Хасанский МР, в районе полуострова Клерка
Географические координаты точек границ рыбоводного участка	A 42°46'54,6" с.ш. 131°20'04,5" в.д. B 42°46'29,2" с.ш. 131°19'56,2" в.д. C 42°46'39,2" с.ш. 131°19'24,2" в.д. D 42°46'45,9" с.ш. 131°18'51,7" в.д. E 42°46'47,3" с.ш. 131°18'36,2" в.д. F 42°47'17,4" с.ш. 131°18'36,2" в.д. G 42°47'16,4" с.ш. 131°19'56,2" в.д.
Система координат, в которой определены границы РВУ	СК-42
Описание границ РВУ	1) от точки А до точки В по прямой линии 2) от точки В до точки С по прямой линии 3) от точки С до точки D по прямой линии 4) от точки D до точки Е по прямой линии 5) от точки Е до точки F по прямой линии 6) от точки F до точки G по прямой линии 7) от точки G до точки А по прямой линии
Площадь РВУ, га	221,4
Начальная цена, рублей	85 283,28
Размер задатка, рублей	34 113,31
Шаг аукциона, рублей	4 264,16
Минимальный ежегодный объем изъятия объектов аквакультуры, т (Пастбищная)	221,4
Минимальный ежегодный объем изъятия объектов аквакультуры, т (Индустриальная)	271,2
Период выращивания, не более, лет (Пастбищная)	6
Период выращивания, не более, лет (Индустриальная)	4
Вид водопользования	Совместное
Срок договора, лет	25



Схема водного объекта с границами рыбоводного участка по лоту № 33



Приложение № 2  
к документации об аукционе

Председателю Комиссии Федерального  
агентства по рыболовству  
по проведению аукциона на право заключения  
договора пользования рыбоводным участком,  
расположенном на водных объектах и (или)  
их частях, не прилегающем к территории  
муниципального образования субъекта  
Российской Федерации для осуществления  
аквакультуры (рыбоводства)

**Заявка**

**об участии в аукционе на право заключения договора пользования  
рыбоводным участком**

« \_\_\_ » \_\_\_\_\_ 2017 г.  
(дата проведения аукциона)

1. Номер лота:

2. (Для юридических лиц - полное и сокращенное наименование, основной государственный регистрационный номер (ОГРН), место нахождения, телефон, идентификационный номер налогоплательщика; для индивидуальных предпринимателей - фамилия, имя, отчество, данные документа, удостоверяющего личность, сведения о месте жительства, телефон, идентификационный номер налогоплательщика, страховой номер индивидуального лицевого счета в системе обязательного пенсионного страхования Российской Федерации).

3. Реквизиты банковского счета: \_\_\_\_\_

К заявке прилагаются следующие документы:

- 1) документ, подтверждающий внесение заявителем задатка;
- 2) документ, подтверждающий полномочия лица на осуществление действий от имени заявителя (в случае необходимости).

Руководитель юридического лица

(или индивидуальный предприниматель) \_\_\_\_\_ / \_\_\_\_\_ /  
(подпись) (Ф.И.О.)

Дата составления заявки (число/месяц/год)

М.П. (При наличии)