

Приложение № 2 к приказу  
Федерального агентства по рыболовству  
от «26» июня 2017 г. № 425

**Документация об аукционе  
на право заключения договора пользования рыбоводным участком,  
расположенным на водном объекте и (или) его части, не прилегающим  
к территории муниципальных образований Приморского края  
для осуществления аквакультуры (рыбоводства)**

1. Настоящая документация об аукционе на право заключения договора пользования рыбоводным участком, расположенном на водном объекте и (или) его части, не прилегающим к территории муниципальных образований Приморского края для осуществления аквакультуры (рыбоводства) (далее – Документация об аукционе) разработана Федеральным агентством по рыболовству в соответствии с Гражданским кодексом Российской Федерации, Федеральным законом от 2 июля 2013 г. № 148-ФЗ «Об аквакультуре (рыбоводстве) и о внесении изменений в отдельные законодательные акты Российской Федерации», Федеральным законом от 26 июля 2006 г. № 135-ФЗ «О защите конкуренции» и постановлением Правительства Российской Федерации от 15 мая 2014 г. № 450 «Об утверждении Правил организации и проведения торгов (конкурсов, аукционов) на право заключения договора пользования рыбоводным участком».

2. Организатор аукциона – Федеральное агентство по рыболовству (далее – Агентство).

Аукцион проводится на основании приказа Агентства от «26» июня 2017 г. № 425.

3. Место нахождения, адрес электронной почты и телефон организатора аукциона: Рождественский бульвар, д. 12, Москва, 107996;

E-mail: [harbour@fishcom.ru](mailto:harbour@fishcom.ru), официальный сайт <http://www.fish.gov.ru>;

Тел.: 8 (495) 987-05-67, 8 (495) 987-05-92; 8 (495) 987-05-25;

факс: 8 (495) 624-11-39.



Контактные лица: Серeda Дмитрий Сергеевич, Еремин Алексей Игоревич.

**4. Предмет аукциона** – право на заключение договора пользования рыбоводным участком для осуществления аквакультуры (рыбоводства).

Аукцион является открытым и проводится в отношении 76 (семидесяти шести) рыбоводных участков (76 лотов), согласно приложению к настоящей документации.

Сведения о рыбоводных участках, включая их местоположение, площадь, границы, географические карты и (или) схемы рыбоводных участков указаны в приложении к настоящей документации.

**Ограничения, связанные с использованием рыбоводных участков** – отсутствуют.

**5. Срок договора пользования рыбоводным участком** – 25 лет.

**6. Срок и порядок представления документации об аукционе, официальный сайт, где размещена документация.**

Организатор аукциона на основании заявки любого заинтересованного лица, поданной в письменной или электронной форме, в течение 2 рабочих дней со дня получения соответствующей заявки представляет заявителю документацию об аукционе.

Плата за предоставление аукционной документации не взимается.

Документация об аукционе размещается на официальном сайте организатора аукциона <http://www.fish.gov.ru> и сайте [www.torgi.gov.ru](http://www.torgi.gov.ru) одновременно с извещением о проведении аукциона. Указанная документация доступна для ознакомления без взимания платы.

**7. Место, дата, время начала и окончания срока подачи заявок на участие в аукционе.**

Заявки на участие в аукционе нарочным способом принимаются по адресу: г. Москва, Рождественский бульвар, д. 15.

Заявки на участие в аукционе почтовым направлением направляются на адрес: 107996, г. Москва, Рождественский бульвар, д. 12.

Заявки на участие в аукционе принимаются в рабочие дни: понедельник – четверг с 10:00 до 17:30, пятница с 10:00 до 16:30, перерыв на обед с 13:00 до 14:00 (местное время).

Дата начала приема заявок об участии в аукционе:

«30» июня 2017 года.

Дата окончания приема заявок об участии в аукционе (последний день приема заявок):

«8» августа 2017 года.

Заявки на участие в аукционе в форме электронного документа, подписанного усиленной квалифицированной электронной подписью в установленном порядке, направляются на адрес электронной почты [harbour@fishcom.ru](mailto:harbour@fishcom.ru).

**8. Место, дата и время проведения аукциона.**

Аукцион проводится с «14» августа 2017 г. по «23» августа 2017 г. с 11.30 по местному времени по адресу: 107996, г. Москва, Рождественский бульвар, д. 12.

Торги по лотам №№ 1 – 11 проводятся «14» августа 2017 г. Регистрация участников аукциона по данным лотам проводится в месте проведения аукциона «14» августа 2017 г. с 09:30 до 11:30 (время московское);

Торги по лотам №№ 12 – 22 проводятся «15» августа 2017 г. Регистрация участников аукциона по данным лотам проводится в месте проведения аукциона «15» августа 2017 г. с 09:30 до 11:30 (время московское);

Торги по лотам №№ 23 – 33 проводятся «16» августа 2017 г. Регистрация участников аукциона по данным лотам проводится в месте проведения аукциона «16» августа 2017 г. с 09:30 до 11:30 (время московское);

Торги по лотам №№ 34 – 44 проводятся «17» августа 2017 г. Регистрация участников аукциона по данным лотам проводится в месте проведения аукциона «17» августа 2017 г. с 09:30 до 11:30 (время московское);

162

Торги по лотам №№ 45 – 55 проводятся «21» августа 2017 г. Регистрация участников аукциона по данным лотам проводится в месте проведения аукциона «21» августа 2017 г. с 09:30 до 11:30 (время московское);

Торги по лотам №№ 56 – 66 проводятся «22» августа 2017 г. Регистрация участников аукциона по данным лотам проводится в месте проведения аукциона «22» августа 2017 г. с 09:30 до 11:30 (время московское);

Торги по лотам №№ 67 – 76 проводятся «23» августа 2017 г. Регистрация участников аукциона по данным лотам проводится в месте проведения аукциона «23» августа 2017 г. с 09:30 до 11:30 (время московское).

**9. Начальная цена предмета аукциона, «шаг аукциона», размер задатка – указаны в приложении к настоящей документации.**

Заявители перечисляют в качестве задатка в соответствии с заявками на участие в аукционе денежные средства в валюте Российской Федерации по следующим реквизитам:

Получатель: Межрегиональное операционное управление Федерального казначейства (Федеральное агентство по рыболовству, лицевой счет: 05951000760).

Банк получателя: Операционный департамент Банка России, г. Москва 701, ИНН 7702679523, КПП 770201001, БИК 044501002, расчетный счет: 40302810900001001901; КБК 07600000000000000000; ОКТМО 45379000.

Задаток перечисляется до момента подачи заявки. Документ, подтверждающий внесение Заявителем задатка, прилагается к заявке на участие в аукционе.

Размер вносимого участниками аукциона задатка определяется в размере 40 % (процентов) начальной цены предмета аукциона.

Назначение платежа: Задаток для участия в аукционе на право заключения договора пользования рыбоводным участком.

Участникам, не победившим в аукционе, организатор аукциона возвращает задаток в течение 5 рабочих дней со дня подписания протокола аукциона.

**10. Реквизиты для перечисления организатором аукциона денежных средств в доход Федерального бюджета.**

Организатор аукциона перечисляет в федеральный бюджет задаток победителя аукциона в течение 3 рабочих дней со дня подписания протокола аукциона и доплату (разница между задатком и окончательной стоимостью предмета аукциона) победителя аукциона в течение 3 рабочих дней со дня ее поступления на счет по следующим реквизитам:

МОУ ФК (Федеральное агентство по рыболовству, л/с 04951000760),  
ИНН 7702679523, КПП 770201001, л/с 04951000760,  
р/с 40101810500000001901, Операционный департамент БАНКА РОССИИ,  
БИК 044501002, КБК 07611705010016000180, ОКАТО 4537900.

**11. Предмет договора:**

Право на заключение договора пользования рыбоводным участком для осуществления аквакультуры (рыбоводства).

- срок договора – 25 лет;

- местоположение и площадь рыбоводных участков – указаны в приложении к настоящей документации;

- минимальный объем объектов аквакультуры, подлежащих разведению и (или) содержанию, выращиванию, а также изъятию из водного объекта в границах рыбоводного участка – указаны в приложении к настоящей документации.

- основания и условия, определяющие изъятие объектов аквакультуры из водных объектов в границах рыбоводного участка – в соответствии с действующим законодательством Российской Федерации.

- сведения об объектах рыбоводной инфраструктуры – нет.

- мероприятия, которые относятся к рыбохозяйственной мелиорации и осуществляются рыбоводным хозяйством – в соответствии с действующим законодательством Российской Федерации.

- обязательства рыбоводного хозяйства осуществлять мероприятия по охране окружающей среды, водных объектов и других природных ресурсов – соблюдение законодательства Российской Федерации в области: рыболовства и сохранения водных биологических ресурсов, аквакультуры, водного, земельного, гражданского, санитарно-ветеринарного, природоохранного. Не допускать ухудшения среды обитания водных биологических ресурсов и других природных ресурсов.

- обязательства рыбоводного хозяйства представлять в установленном порядке отчетность об объеме выпуска в водные объекты и объеме изъятия из водных объектов аквакультуры – в соответствии с действующим законодательством Российской Федерации.

**- ответственность сторон:**

В случае неисполнения или ненадлежащего исполнения своих обязательств стороны несут ответственность в соответствии с законодательством Российской Федерации и договором пользования рыбоводным участком. Стороны не несут ответственности за ненадлежащее исполнение своих обязательств по Договору пользования рыбоводным участком, если это явилось следствием наступления обстоятельств непреодолимой силы, которые включают, в частности, землетрясение, наводнение и аналогичные стихийные бедствия, а также иные чрезвычайные ситуации. О наступлении обстоятельств непреодолимой силы заинтересованная Сторона должна незамедлительно, письменно уведомить другую Сторону с представлением документов, подтверждающих наступление таких обстоятельств, их непреодолимость для заинтересованной Стороны и безусловность их влияния на неисполнение заинтересованной Стороной своих обязательств по настоящему Договору. В отсутствие подобного уведомления, заинтересованная Сторона не вправе ссылаться на наступление обстоятельств непреодолимой силы.

Лица, виновные в нарушении законодательства Российской Федерации, регулирующего отношения в области аквакультуры (рыбоводства), несут уголовную, административную, иную ответственность в соответствии с законодательством Российской Федерации.

## 12. Требования к содержанию и соблюдению формы заявки об участии в аукционе и инструкция по ее заполнению.

12.1. Для участия в аукционе заявители представляют в комиссию организатора аукциона в срок и по форме, которые указаны в документации об аукционе, заявку об участии в аукционе. В этой заявке указываются следующие сведения:

а) сведения о заявителе:

полное и сокращенное наименование, основной государственный регистрационный номер, место нахождения, телефон, идентификационный номер налогоплательщика - для юридического лица;

фамилия, имя, отчество, данные документа, удостоверяющего личность, сведения о месте жительства, телефон, идентификационный номер налогоплательщика, страховой номер индивидуального лицевого счета в системе обязательного пенсионного страхования Российской Федерации - для индивидуального предпринимателя;

б) реквизиты банковского счета.

12.2. К заявке об участии в аукционе прилагаются следующие документы:

а) документ, подтверждающий внесение заявителем задатка;

б) документ, подтверждающий полномочия лица на осуществление действий от имени заявителя (в случае необходимости).

12.3. Заявитель вправе по собственной инициативе представить в Комиссию организатора аукциона выписку из Единого государственного реестра юридических лиц (из Единого государственного реестра индивидуальных предпринимателей), которая должна быть получена не ранее чем за 6 месяцев до размещения на официальном сайте извещения о проведении аукциона и заверена в установленном законодательством Российской Федерации порядке.

12.4. Заявитель вправе подать не более одной заявки об участии в аукционе по одному лоту аукциона. Представление этой заявки подтверждает согласие заявителя выполнять обязательства в соответствии с извещением о проведении аукциона и документацией об аукционе.

12.5. При подготовке заявки должны приниматься общепринятые обозначения и наименования в соответствии с требованиями действующих нормативных правовых актов.

12.6. Сведения, которые содержатся в заявках, не должны допускать двусмысленных толкований.

12.7. Документы, направленные заявителем организатору аукциона в письменной форме, должны быть пронумерованы, сшиты, подписаны заявителем и при наличии печати заверены печатью заявителя.

12.8. Представленные в составе заявки об участии в аукционе документы заявителям не возвращаются.

12.9. Заявка об участии в аукционе, поступившая в срок, указанный в извещении о проведении аукциона, регистрируется Комиссией организатора аукциона в журнале регистрации заявок об участии в аукционе. По требованию заявителя Комиссия организатора аукциона выдает расписку в получении его заявки об участии в аукционе с указанием даты и времени ее получения.

12.10. Заявка об участии в аукционе, полученная после дня окончания приема таких заявок, не рассматривается и в тот же день возвращается заявителю. Организатор аукциона возвращает внесенный задаток заявителю в течение 5 рабочих дней со дня подписания протокола аукциона.

12.11. Заявитель самостоятельно определяет способ доставки заявки об участии в аукционе и несет все риски того, что его заявка будет доставлена по неправильному адресу или, при несоблюдении сроков получения заявок об участии в аукционе, признана опоздавшей.

**13. Порядок отзыва заявок об участии в аукционе и внесение в них изменений.**

13.1. Заявитель, подавший заявку об участии в аукционе, вправе ее отозвать в любое время до окончания срока подачи таких заявок. Организатор аукциона возвращает внесенный задаток заявителю в течение 5 рабочих дней со дня поступления организатору аукциона уведомления об отзыве заявки об участии в аукционе.

13.2. Заявки об участии в аукционе отзываются в следующем порядке:



а) заявитель подает в письменном виде уведомление об отзыве заявки об участии в аукционе, содержащее информацию о том, что он отзывает свою заявку. При этом в соответствующем уведомлении в обязательном порядке должна быть указана следующая информация: наименование аукциона, регистрационный номер заявки об участии в аукционе, дата, время и способ подачи заявки об участии в аукционе;

б) уведомление об отзыве заявки об участии в аукционе должно быть скреплено печатью (при ее наличии) и заверено подписью заявителя;

в) уведомление об отзыве заявок об участии в аукционе подается по адресу организатора аукциона;

г) уведомления об отзыве заявки об участии в аукционе, полученные позднее даты окончания приема заявок об участии в аукционе, не будут приняты во внимание, и поданная заявка об участии в аукционе будет рассматриваться как действительная;

д) уведомления об отзыве заявок об участии в аукционе регистрируются в Журнале регистрации заявок об участии в аукционе.

13.3. Заявитель, подавший заявку, вправе изменить заявку в любое время до даты окончания приема заявок об участии в аукционе.

Изменения, внесенные в заявку, считаются неотъемлемой частью заявки об участии в аукционе. В изменении заявки об участии в аукционе указываются: наименование аукциона, регистрационный номер заявки в следующем порядке: «Изменение заявки об участии в аукционе \_\_\_\_\_ (наименование аукциона) \_\_\_\_\_ (регистрационный номер заявки)».

Изменения заявки должны быть оформлены в порядке, установленном для оформления заявок об участии в аукционе в соответствии с пунктом 4 документации об аукционе. Изменения заявок об участии в аукционе подаются по адресу организатора аукциона до дня и времени окончания приема заявок (с учетом всех изменений извещения о проведении аукциона и (или) документации об аукционе). Изменения заявок об участии в аукционе регистрируются в Журнале регистрации заявок об участии в аукционе. Изменения заявок об участии в аукционе рассматриваются организатором

аукциона одновременно с заявками об участии в аукционе. После рассмотрения заявок и изменений соответствующих заявок Комиссия организатора аукциона устанавливает, поданы ли изменения заявки об участии в аукционе надлежащим лицом. О рассмотрении изменений заявок об участии в аукционе вносится соответствующая отметка в протоколе рассмотрения заявок об участии в аукционе. В случае, если в изменении заявки об участии в аукционе не указаны наименование аукциона и регистрационный номер заявки, в которую вносятся изменения, такое изменение заявки не принимается и возвращаются лицу, подавшему такое изменение заявки.

**14. Форма, порядок, дата начала и окончания предоставления заявителям разъяснений положений документации об аукционе.**

14.1. Со дня опубликования извещения о проведении аукциона заявитель вправе направить организатору аукциона запрос о разъяснении положений документации об аукционе. В течение 2 рабочих дней со дня поступления указанного запроса организатор аукциона направляет разъяснения положений документации об аукционе, если указанный запрос поступил к организатору аукциона не позднее, чем за 5 дней до окончания срока подачи заявок об участии в аукционе, плата за такое предоставление не взимается.

14.2. В течение одного рабочего дня со дня направления разъяснения положений документации об аукционе по запросу заявителя такое разъяснение размещается организатором аукциона на официальном сайте с указанием предмета запроса, но без указания заявителя, от которого поступил запрос.

**15. Место, дата и время начала и окончания рассмотрения заявок об участии в аукционе.**

15.1. Рассмотрение заявок об участии в аукционе осуществляется Комиссией организатора аукциона по адресу организатора аукциона: 107996, г. Москва, Рождественский бульвар, д. 12.

Дата начала рассмотрения заявок об участии в аукционе «9» августа 2017 г. Время начала рассмотрения заявок: 10-30 (время местное).

15.2. Дата окончания рассмотрения заявок об участии в аукционе: «11» августа 2017 г.

Время окончания рассмотрения заявок: 16-00 (время местное).

#### **16. Срок и порядок внесения задатка.**

Заявители перечисляют в качестве задатка в соответствии с заявками на участие в аукционе денежные средства в валюте Российской Федерации по следующим реквизитам:

Получатель: Межрегиональное операционное управление Федерального казначейства (Федеральное агентство по рыболовству, лицевой счет: 05951000760).

Банк получателя: Операционный департамент Банка России, г. Москва 701, ИНН 7702679523, КПП 770201001, БИК 044501002, расчетный счет: 40302810900001001901; КБК 07600000000000000000; ОКТМО 45379000.

Задаток перечисляется до момента подачи заявки. Документ, подтверждающий внесение Заявителем задатка, прилагается к заявке на участие в аукционе.

17. Срок, в течение которого должен быть заключен договор.

17.1. Заключение договора не допускается ранее чем через 10 дней и позднее чем через 20 дней со дня размещения информации о результатах аукциона на официальном сайте.

17.2. Организатор аукциона в течение 10 рабочих дней со дня поступления доплаты, но не ранее чем через 10 дней со дня размещения протокола аукциона на официальном сайте, на основании протокола аукциона, данных о поступлении доплаты победителя заключает с победителем аукциона договор пользования рыболовным участком, проект которого содержится в приложении № 3 к документации об аукционе в соответствии с номером лота.

Приложение № 1  
к документации об аукционе

Номер лота	1
Правовой акт, которым определены границы рыбоводного участка	Приказ Приморского территориального управления Федерального агентства по рыболовству от 29 марта 2017 г. № 66-П
Номер РВУ по правовому акту	1
Муниципальное образование, на территории которого находится или к территории которого прилегает РВУ	Не прилегает к территории муниципальных образований Приморского края
Местонахождение РВУ	Японское море, залив Петра Великого, залив Посыета
Географические координаты точек границ рыбоводного участка	A 42.638741°с.ш./130.990397°в.д. B 42.62692°с.ш./130.997741°в.д. C 42.622273°с.ш./130.98718°в.д. D 42.634674°с.ш./130.979842°в.д.
Система координат, в которой определены границы РВУ	WGS-84
Описание границ РВУ	1) от точки А до точки В по прямой линии; 2) от точки В до точки С по прямой линии; 3) от точки С до точки D по прямой линии; 4) от точки D до точки А по прямой линии.
Площадь РВУ, га	145,4
Начальная цена лота, рублей	56 008,08
Размер задатка, рублей	22 403,23
Шаг аукциона, рублей	2 800,40
Минимальный ежегодный объем изъятия объектов аквакультуры, т (пастбищная)	145,40
Минимальный ежегодный объем изъятия объектов аквакультуры, т (индустриальная)	178,12
Период выращивания, не более, лет (пастбищная)	6
Период выращивания, не более, лет (индустриальная)	4
Вид водопользования	Совместное
Срок договора, лет	25

Схема водного объекта с границами рыболовного участка по лоту № 1

Обзор

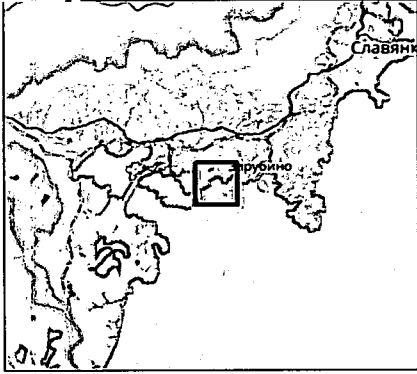
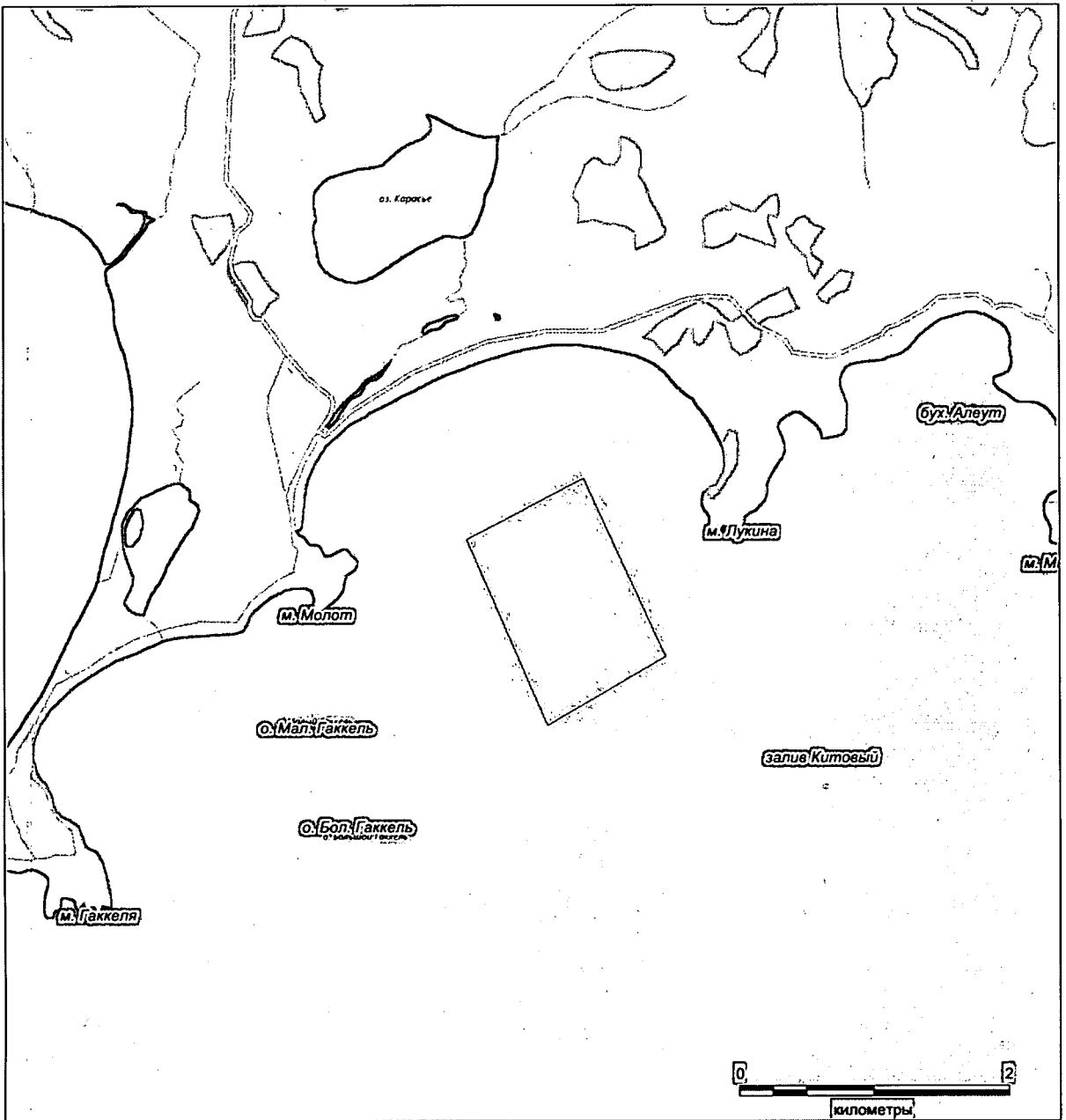


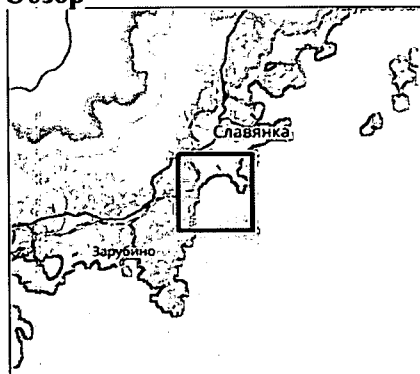
Схема водного объекта с нанесенными границами рыболовного участка



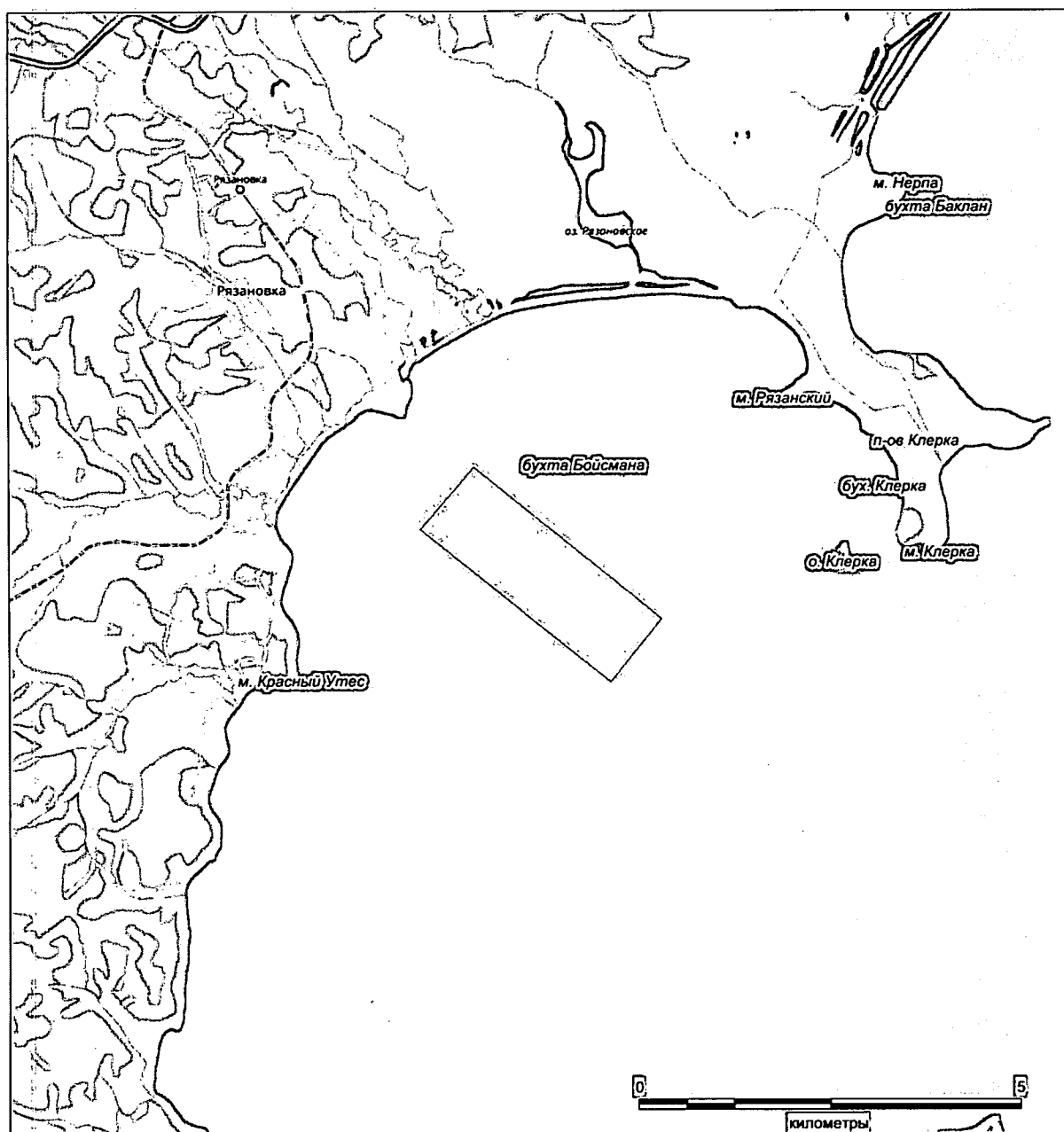
Номер лота	2
Правовой акт, которым определены границы рыбоводного участка	Приказ Приморского территориального управления Федерального агентства по рыболовству от 29 марта 2017 г. № 66-П
Номер РВУ по правовому акту	2
Муниципальное образование, на территории которого находится или к территории которого прилегает РВУ	Не прилегает к территории муниципальных образований Приморского края
Местонахождение РВУ	Японское море, залив Петра Великого, в районе бухты Бойсмана
Географические координаты точек границ рыбоводного участка	A 42.773759°с.ш./131.288179°в.д. B 42.75584°с.ш./131.31824°в.д. C 42.748345°с.ш./131.310116°в.д. D 42.766398°с.ш./131.279615°в.д.
Система координат, в которой определены границы РВУ	WGS-84
Описание границ РВУ	1) от точки А до точки В по прямой линии; 2) от точки В до точки С по прямой линии; 3) от точки С до точки D по прямой линии; 4) от точки D до точки А по прямой линии.
Площадь РВУ, га	340,4
Начальная цена лота, рублей	131 122,08
Размер задатка, рублей	52 448,83
Шаг аукциона, рублей	6 556,10
Минимальный ежегодный объем изъятия объектов аквакультуры, т (пастбищная)	340,40
Минимальный ежегодный объем изъятия объектов аквакультуры, т (индустриальная)	416,99
Период выращивания, не более, лет (пастбищная)	6
Период выращивания, не более, лет (индустриальная)	4
Вид водопользования	Совместное
Срок договора, лет	25

# Схема водного объекта с границами рыболовного участка по лоту № 2

## Обзор



## Схема водного объекта с нанесенными границами рыболовного участка



Номер лота	3
Правовой акт, которым определены границы рыбоводного участка	Приказ Приморского территориального управления Федерального агентства по рыболовству от 29 марта 2017 г. № 66-П
Номер РВУ по правовому акту	3
Муниципальное образование, на территории которого находится или к территории которого прилегает РВУ	Не прилегает к территории муниципальных образований Приморского края
Местонахождение РВУ	Японское море, залив Петра Великого, в районе бухты Бойсмана
Географические координаты точек границ рыбоводного участка	A 42.78069°с.ш./131.298551°в.д. B 42.764079°с.ш./131.324783°в.д. C 42.759346°с.ш./131.318835°в.д. D 42.776227°с.ш./131.289301°в.д.
Система координат, в которой определены границы РВУ	WGS-84
Описание границ РВУ	1) от точки А до точки В по прямой линии; 2) от точки В до точки С по прямой линии; 3) от точки С до точки D по прямой линии; 4) от точки D до точки А по прямой линии.
Площадь РВУ, га	231,9
Начальная цена лота, рублей	89 327,88
Размер задатка, рублей	35 731,15
Шаг аукциона, рублей	4 466,39
Минимальный ежегодный объем изъятия объектов аквакультуры, т (пастбищная)	231,90
Минимальный ежегодный объем изъятия объектов аквакультуры, т (индустриальная)	284,08
Период выращивания, не более, лет (пастбищная)	6
Период выращивания, не более, лет (индустриальная)	4
Вид водопользования	Совместное
Срок договора, лет	25



Схема водного объекта с границами рыболовного участка по лоту № 3

Обзор

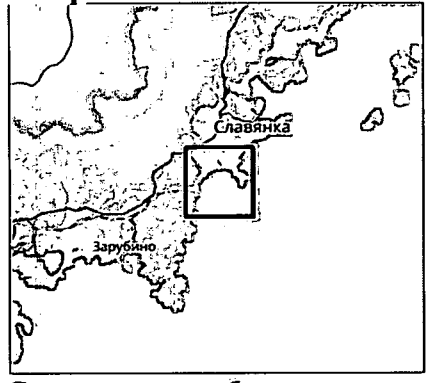
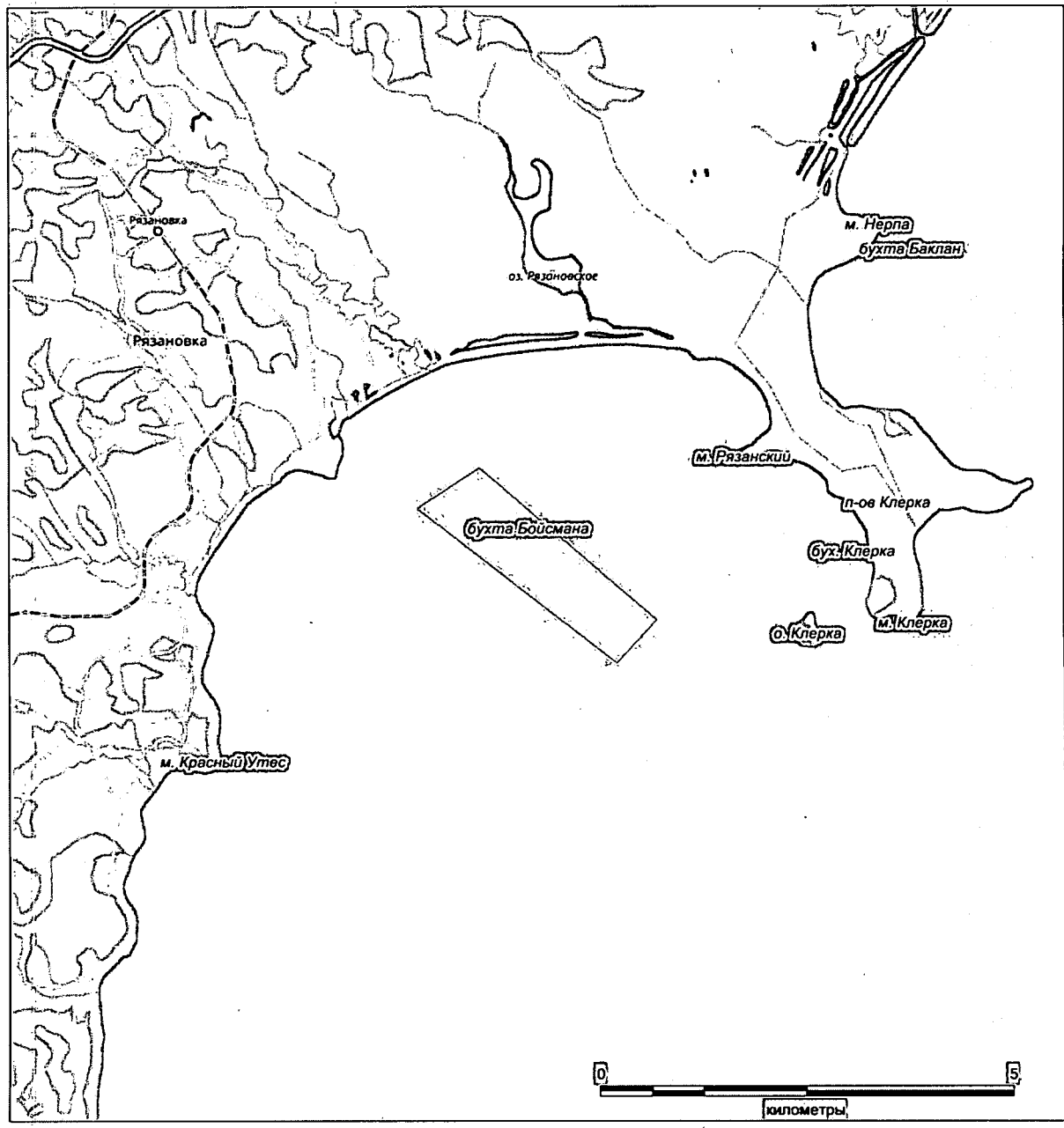


Схема водного объекта с нанесенными границами рыболовного участка



Номер лота	4
Правовой акт, которым определены границы рыбоводного участка	Приказ Приморского территориального управления Федерального агентства по рыболовству от 29 марта 2017 г. № 66-П
Номер РВУ по правовому акту	4
Муниципальное образование, на территории которого находится или к территории которого прилегает РВУ	Не прилегает к территории муниципальных образований Приморского края
Местонахождение РВУ	Японское море, залив Петра Великого, Амурский залив, в районе бухты Нарва
Географические координаты точек границ рыбоводного участка	А 42.965697°с.ш./131.520292°в.д. В 42.965333°с.ш./131,547462°в.д. С 42.952006°с.ш./131.529953°в.д. D 42.948405°с.ш./131.521064°в.д.
Система координат, в которой определены границы РВУ	WGS-84
Описание границ РВУ	1) от точки А до точки В по прямой линии; 2) от точки В до точки С по прямой линии; 3) от точки С до точки D по прямой линии; 4) от точки D до точки А по прямой линии.
Площадь РВУ, га	254,1
Начальная цена лота, рублей	97 879,32
Размер задатка, рублей	39 151,73
Шаг аукциона, рублей	4 893,97
Минимальный ежегодный объем изъятия объектов аквакультуры, т (пастбищная)	254,10
Минимальный ежегодный объем изъятия объектов аквакультуры, т (индустриальная)	311,27
Период выращивания, не более, лет (пастбищная)	6
Период выращивания, не более, лет (индустриальная)	4
Вид водопользования	Совместное
Срок договора, лет	25

Схема водного объекта с границами рыбоводного участка по лоту № 4

Обзор

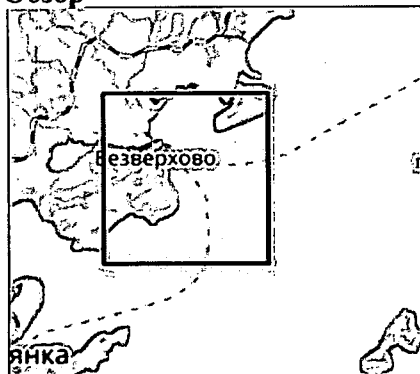
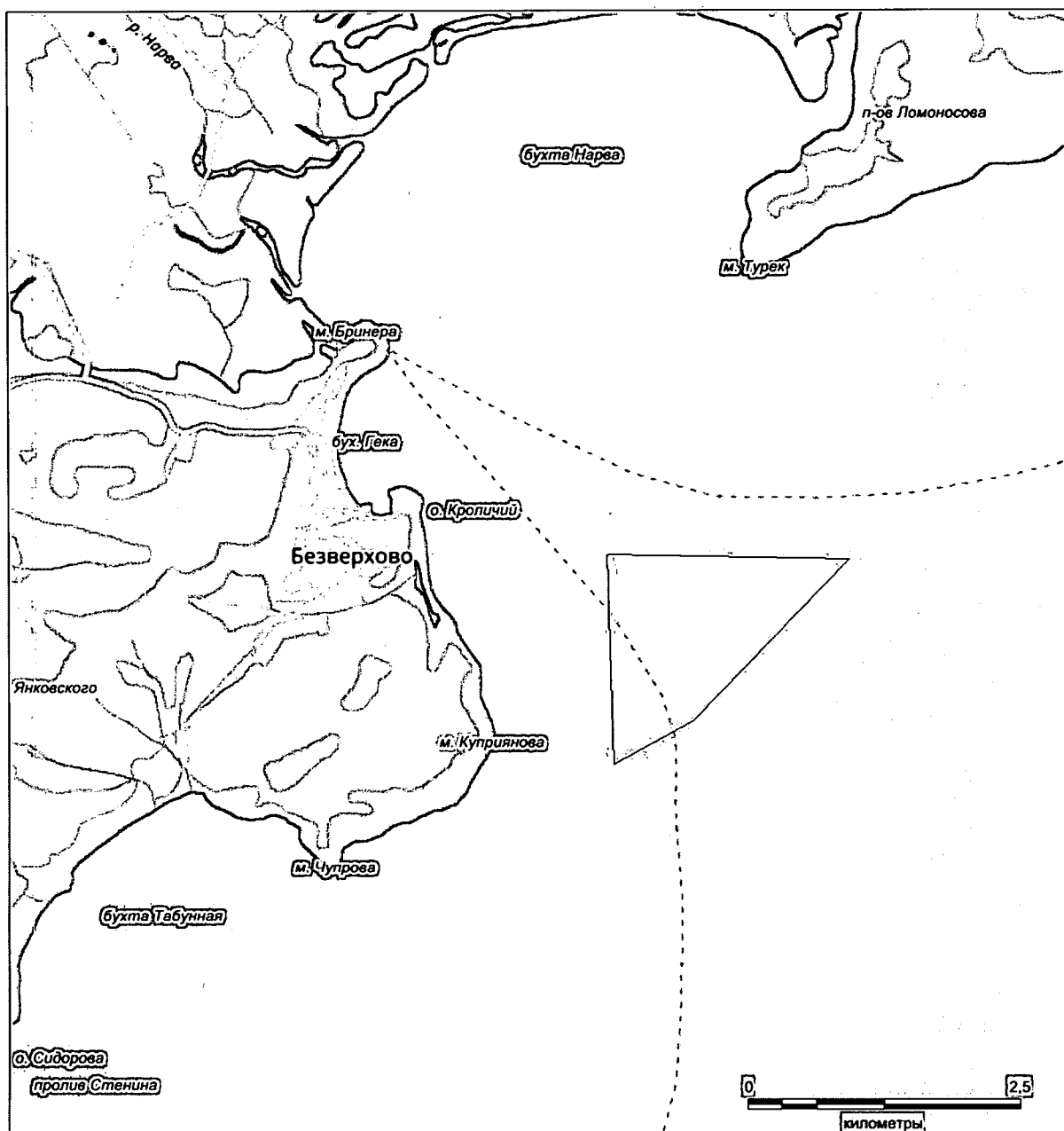


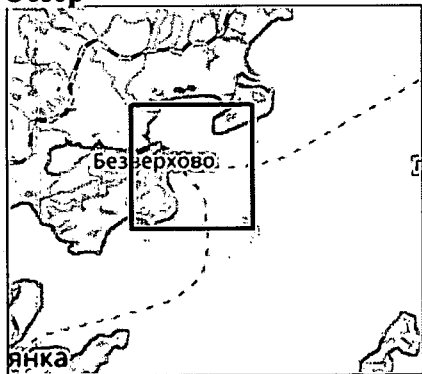
Схема водного объекта с нанесенными границами рыбоводного участка



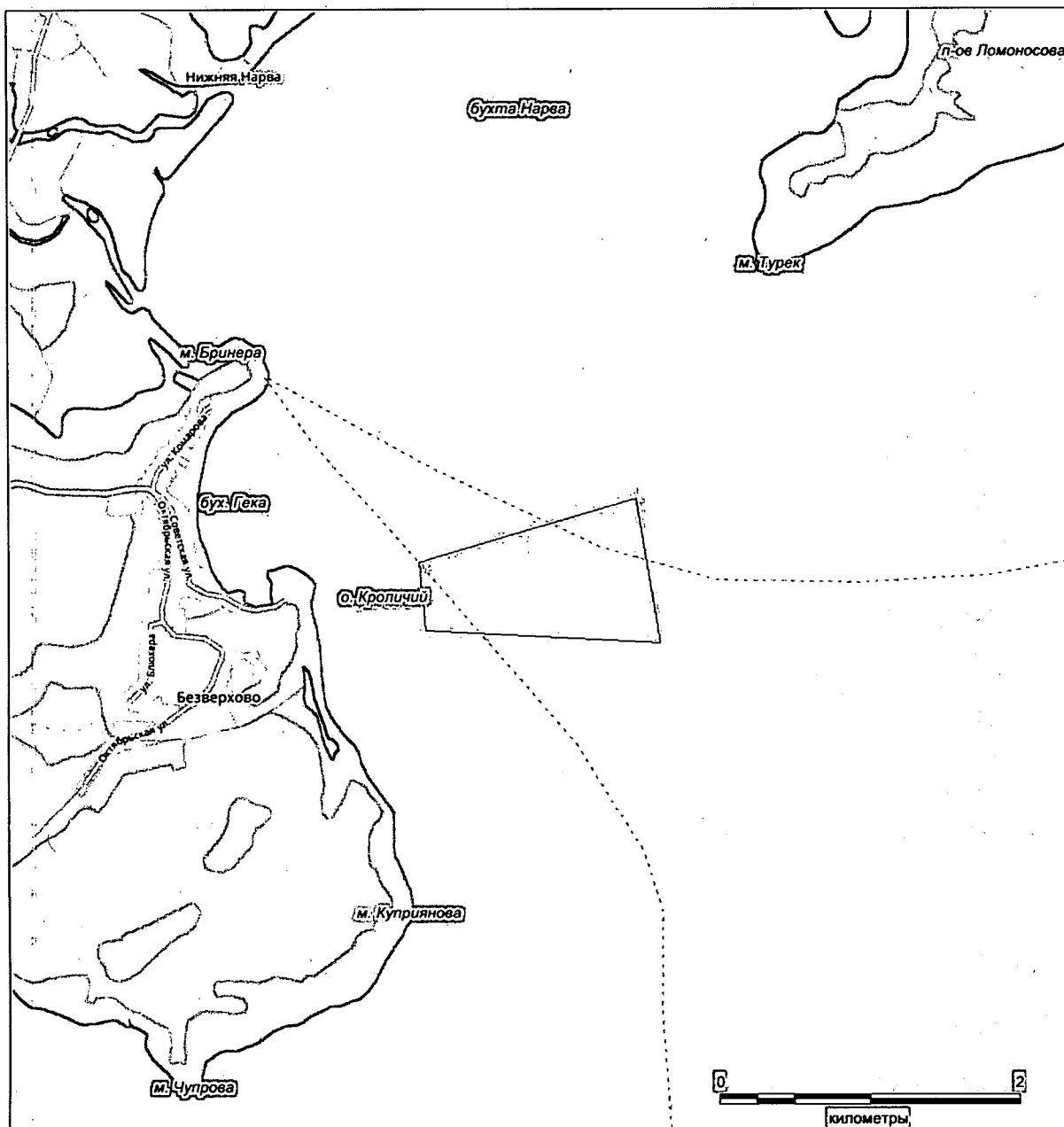
Номер лота	5
Правовой акт, которым определены границы рыбоводного участка	Приказ Приморского территориального управления Федерального агентства по рыболовству от 29 марта 2017 г. № 66-П
Номер РВУ по правовому акту	5
Муниципальное образование, на территории которого находится или к территории которого прилегает РВУ	Не прилегает к территории муниципальных образований Приморского края
Местонахождение РВУ	Японское море, залив Петра Великого, Амурский залив, в районе бухты Нарва
Географические координаты точек границ рыбоводного участка	А 42.971555°с.ш./131.508175°в.д. В 42.975437°с.ш./131.525922°в.д. С 42.966703°с.ш./131.527904°в.д. D 42.967465°с.ш./131.508741°в.д.
Система координат, в которой определены границы РВУ	WGS-84
Описание границ РВУ	1) от точки А до точки В по прямой линии; 2) от точки В до точки С по прямой линии; 3) от точки С до точки D по прямой линии; 4) от точки D до точки А по прямой линии.
Площадь РВУ, га	108,9
Начальная цена лота, рублей	41 948,28
Размер задатка, рублей	16 779,31
Шаг аукциона, рублей	2 097,41
Минимальный ежегодный объем изъятия объектов аквакультуры, т (пастбищная)	108,90
Минимальный ежегодный объем изъятия объектов аквакультуры, т (индустриальная)	133,40
Период выращивания, не более, лет (пастбищная)	6
Период выращивания, не более, лет (индустриальная)	4
Вид водопользования	Совместное
Срок договора, лет	25

# Схема водного объекта с границами рыболовного участка по лоту № 5

## Обзор



## Схема водного объекта с нанесенными границами рыболовного участка

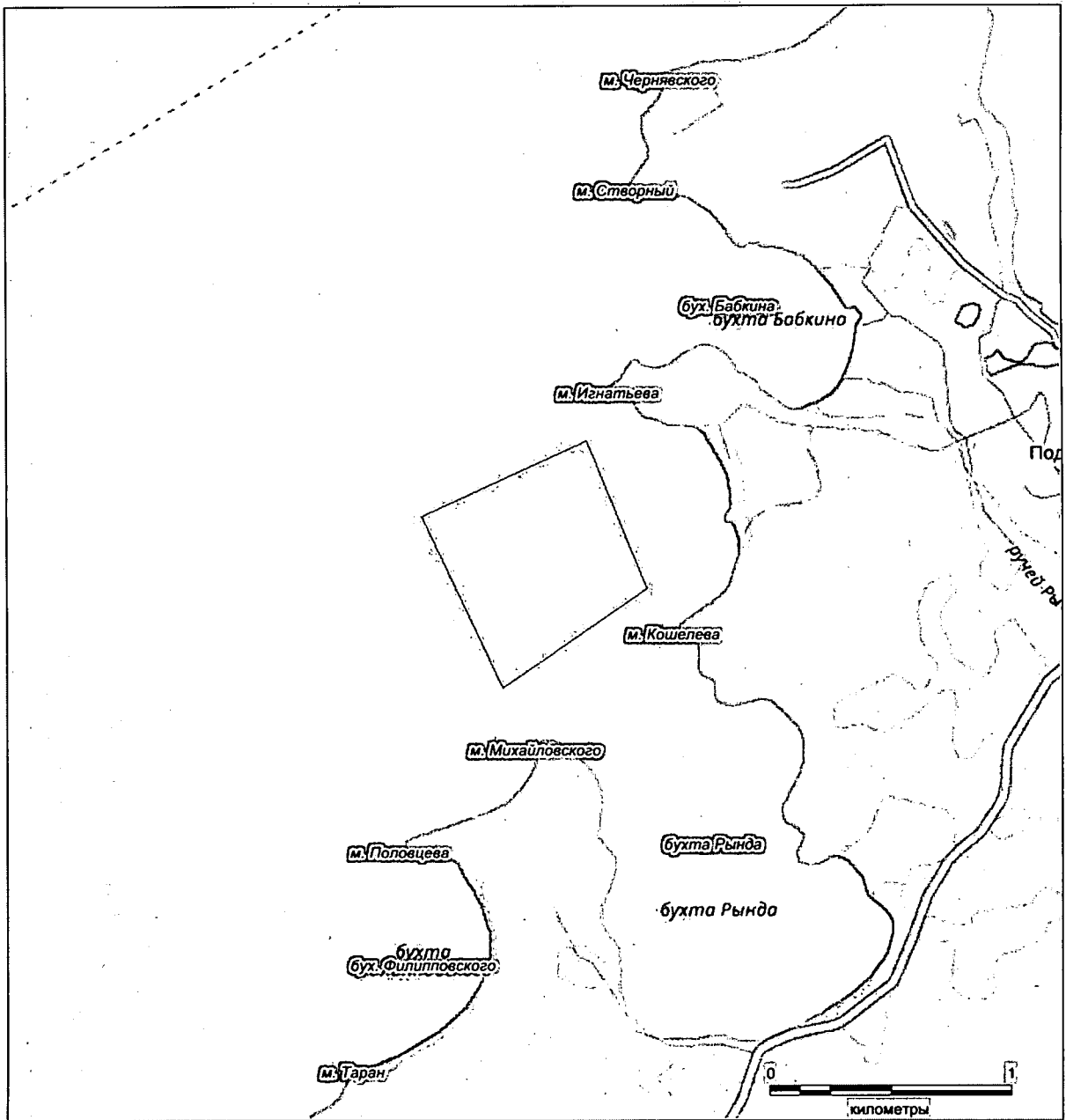


Номер лота	6
Правовой акт, которым определены границы рыбоводного участка	Приказ Приморского территориального управления Федерального агентства по рыболовству от 29 марта 2017 г. № 66-П
Номер РВУ по правовому акту	6
Муниципальное образование, на территории которого находится или к территории которого прилегает РВУ	Не прилегает к территории муниципальных образований Приморского края
Местонахождение РВУ	Японское море, залив Петра Великого, Амурский залив, в районе бухты Рында (остров Русский)
Географические координаты точек границ рыбоводного участка	А 43.039406°с.ш./131.780882°в.д. В 43.0422°с.ш./131.789284°в.д. С 43.036666°с.ш./131.792372°в.д. D 43.03298°с.ш./131.784993°в.д.
Система координат, в которой определены границы РВУ	WGS-84
Описание границ РВУ	1) от точки А до точки В по прямой линии; 2) от точки В до точки С по прямой линии; 3) от точки С до точки D по прямой линии; 4) от точки D до точки А по прямой линии.
Площадь РВУ, га	53,2
Начальная цена лота, рублей	20 492,64
Размер задатка, рублей	8 197,06
Шаг аукциона, рублей	1 024,63
Минимальный ежегодный объем изъятия объектов аквакультуры, т (пастбищная)	53,20
Минимальный ежегодный объем изъятия объектов аквакультуры, т (индустриальная)	65,17
Период выращивания, не более, лет (пастбищная)	6
Период выращивания, не более, лет (индустриальная)	4
Вид водопользования	Совместное
Срок договора, лет	25

Схема водного объекта с границами рыбоводного участка по лоту № 6



Схема водного объекта с нанесенными границами рыбоводного участка



Номер лота	7
Правовой акт, которым определены границы рыбоводного участка	Приказ Приморского территориального управления Федерального агентства по рыболовству от 29 марта 2017 г. № 66-П
Номер РВУ по правовому акту	7
Муниципальное образование, на территории которого находится или к территории которого прилегает РВУ	Не прилегает к территории муниципальных образований Приморского края
Местонахождение РВУ	Японское море, залив Петра Великого, Амурский залив, между бухтой Новик и бухтой Бабкина (остров Русский)
Географические координаты точек границ рыбоводного участка	A 43.064731°с.ш./131.799062°в.д. B 43.06167°с.ш./131.802097°в.д. C 43.057604°с.ш./131.796863°в.д. D 43.057881°с.ш./131.794443°в.д.
Система координат, в которой определены границы РВУ	WGS-84
Описание границ РВУ	1) от точки А до точки В по прямой линии; 2) от точки В до точки С по прямой линии; 3) от точки С до точки D по прямой линии; 4) от точки D до точки А по прямой линии.
Площадь РВУ, га	20,9
Начальная цена лота, рублей	8 050,68
Размер задатка, рублей	3 220,27
Шаг аукциона, рублей	402,53
Минимальный ежегодный объем изъятия объектов аквакультуры, т (пастбищная)	20,90
Минимальный ежегодный объем изъятия объектов аквакультуры, т (индустриальная)	25,60
Период выращивания, не более, лет (пастбищная)	6
Период выращивания, не более, лет (индустриальная)	4
Вид водопользования	Совместное
Срок договора, лет	25

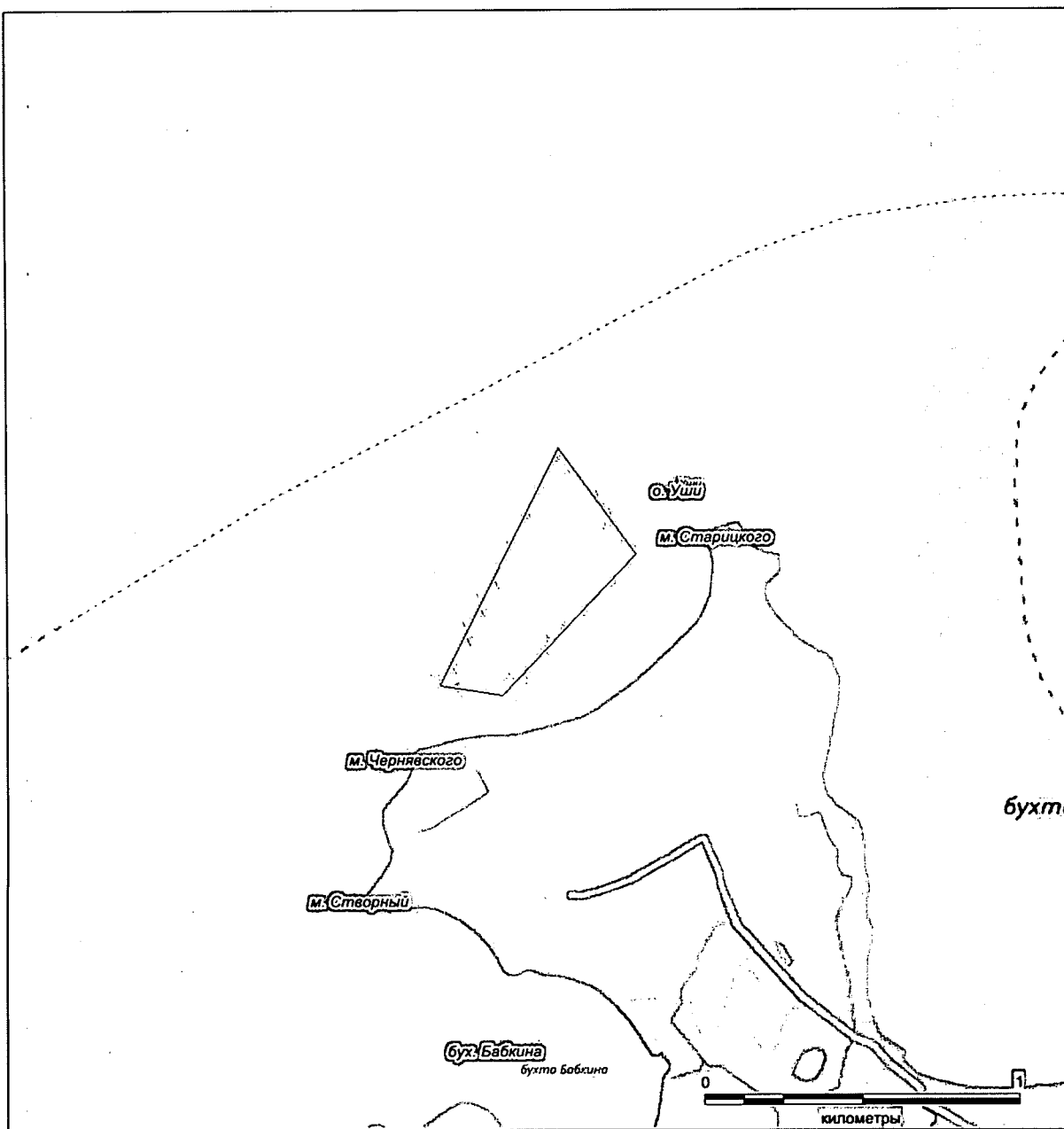


Схема водного объекта с границами рыбоводного участка по лоту № 7

Обзор



Схема водного объекта с нанесенными границами рыбоводного участка



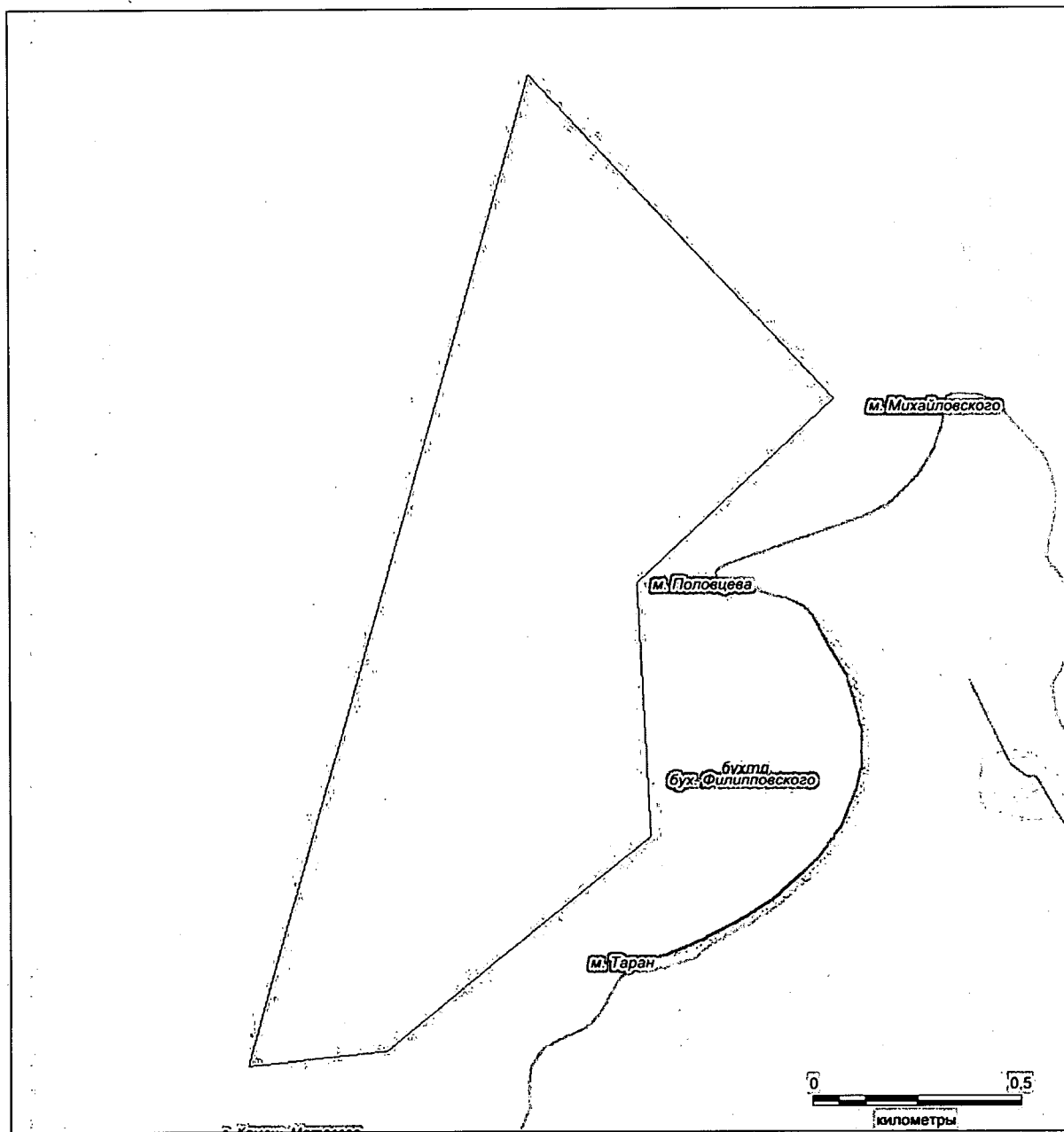
Номер лота	8
Правовой акт, которым определены границы рыбоводного участка	Приказ Приморского территориального управления Федерального агентства по рыболовству от 29 марта 2017 г. № 66-П
Номер РВУ по правовому акту	8
Муниципальное образование, на территории которого находится или к территории которого прилегает РВУ	Не прилегает к территории муниципальных образований Приморского края
Местонахождение РВУ	Японское море, залив Петра Великого, Амурский залив, в районе бухты Филипповского (остров Русский)
Географические координаты точек границ рыбоводного участка	А 43.016417°с.ш./131.766321°в.д. В 43.037905°с.ш./131.774634°в.д. С 43.030869°с.ш./131.783586°в.д. D 43.026887°с.ш./131.777783°в.д. Е 43.02135°с.ш./131.778173°в.д. F 43.016721°с.ш./131.770374°в.д.
Система координат, в которой определены границы РВУ	WGS-84
Описание границ РВУ	1) от точки А до точки В по прямой линии; 2) от точки В до точки С по прямой линии; 3) от точки С до точки D по прямой линии; 4) от точки D до точки Е по прямой линии; 5) от точки Е до точки F по прямой линии; 6) от точки F до точки А по прямой линии.
Площадь РВУ, га	144,5
Начальная цена лота, рублей	55 661,40
Размер задатка, рублей	22 264,56
Шаг аукциона, рублей	2 783,07
Минимальный ежегодный объем изъятия объектов аквакультуры, т (пастбищная)	144,50
Минимальный ежегодный объем изъятия объектов аквакультуры, т (индустриальная)	177,01
Период выращивания, не более, лет (пастбищная)	6
Период выращивания, не более, лет (индустриальная)	4
Вид водопользования	Совместное
Срок договора, лет	25

Схема водного объекта с границами рыболовного участка по лоту № 8

Обзор



Схема водного объекта с нанесенными границами рыболовного участка



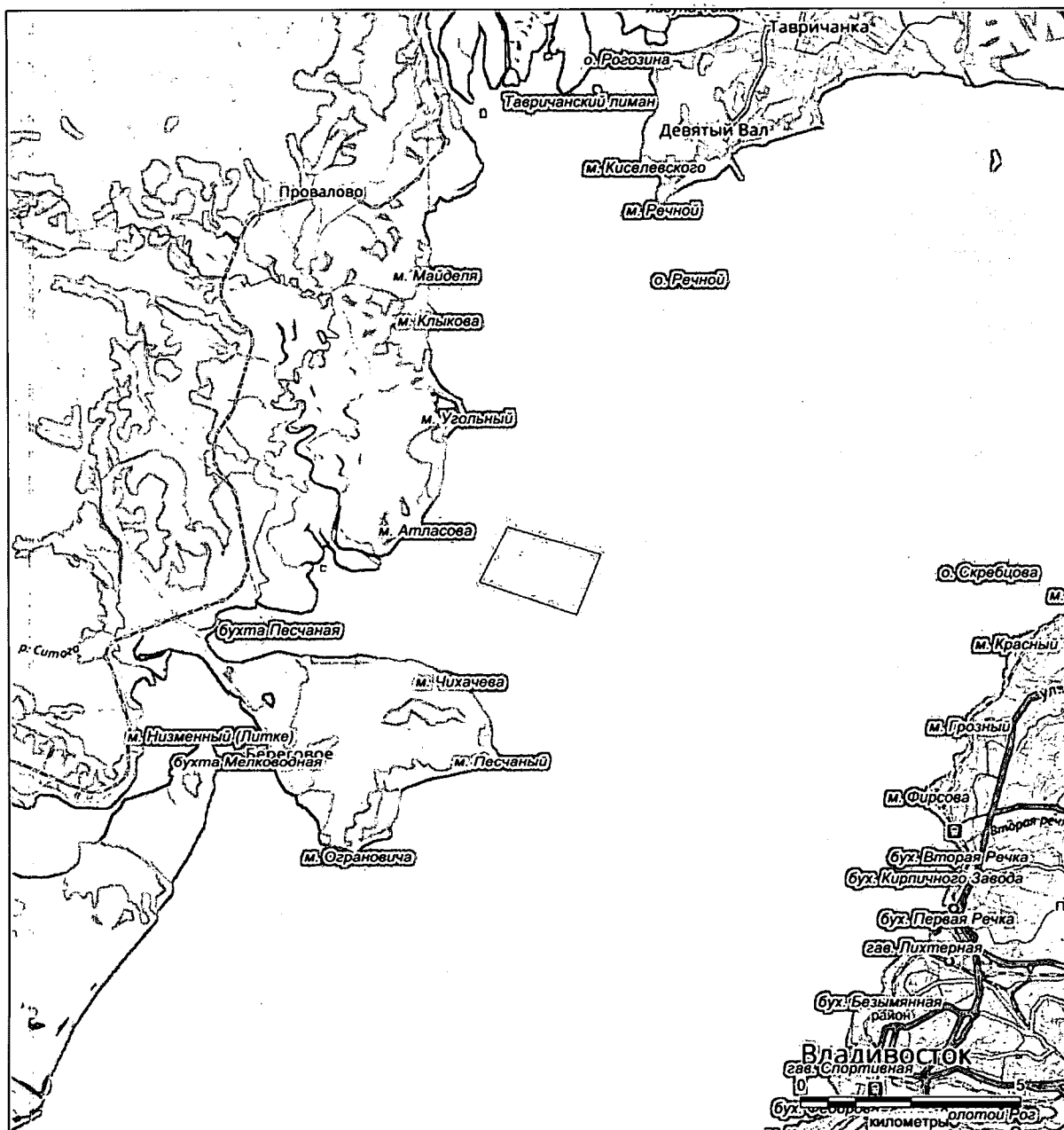
Номер лота	9
Правовой акт, которым определены границы рыбоводного участка	Приказ Приморского территориального управления Федерального агентства по рыболовству от 29 марта 2017 г. № 66-П
Номер РВУ по правовому акту	9
Муниципальное образование, на территории которого находится или к территории которого прилегает РВУ	Не прилегает к территории муниципальных образований Приморского края
Местонахождение РВУ	Японское море, залив Петра Великого, Амурский залив, в районе бухты Песчаной
Географические координаты точек границ рыбоводного участка	А 43.215686°с.ш./131.771427°в.д. В 43.226934°с.ш./131.779387°в.д. С 43.221317°с.ш./131.805244°в.д. D 43.208913°с.ш./131.798571°в.д.
Система координат, в которой определены границы РВУ	WGS-84
Описание границ РВУ	1) от точки А до точки В по прямой линии; 2) от точки В до точки С по прямой линии; 3) от точки С до точки D по прямой линии; 4) от точки D до точки А по прямой линии.
Площадь РВУ, га	323,2
Начальная цена лота, рублей	124 496,64
Размер задатка, рублей	49 798,66
Шаг аукциона, рублей	6 224,83
Минимальный ежегодный объем изъятия объектов аквакультуры, т (пастбищная)	323,20
Минимальный ежегодный объем изъятия объектов аквакультуры, т (индустриальная)	395,92
Период выращивания, не более, лет (пастбищная)	6
Период выращивания, не более, лет (индустриальная)	4
Вид водопользования	Совместное
Срок договора, лет.	25

Схема водного объекта с границами рыбоводного участка по лоту № 9

Обзор



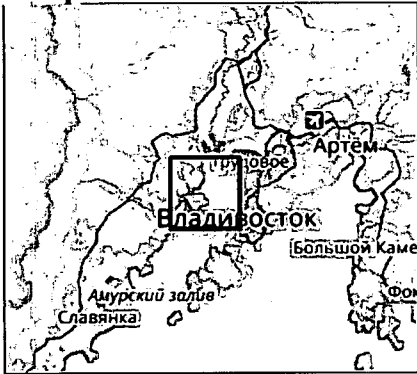
Схема водного объекта с нанесенными границами рыбоводного участка



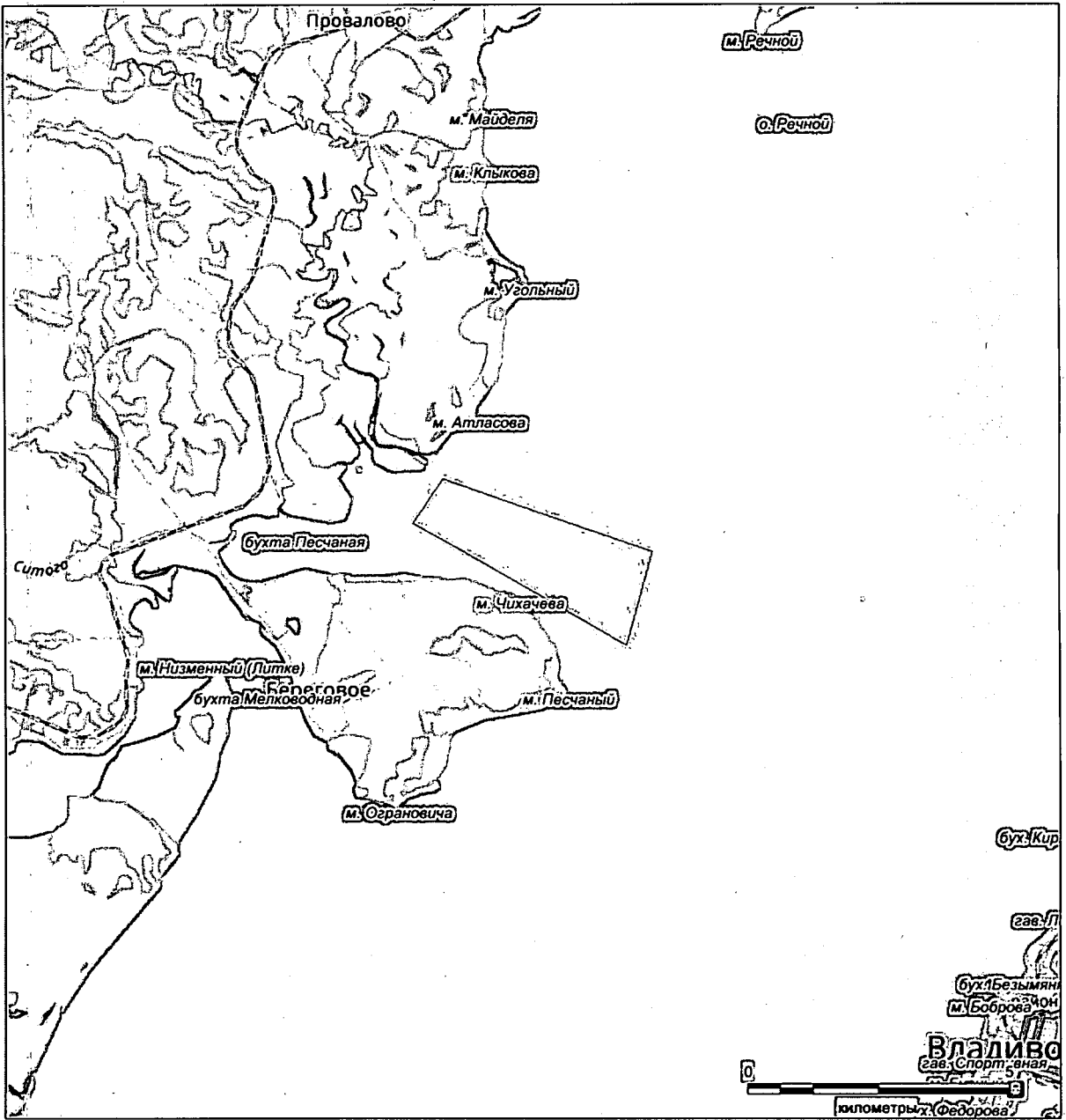
Номер лота	10
Правовой акт, которым определены границы рыбоводного участка	Приказ Приморского территориального управления Федерального агентства по рыболовству от 29 марта 2017 г. № 66-П
Номер РВУ по правовому акту	10
Муниципальное образование, на территории которого находится или к территории которого прилегает РВУ	Не прилегает к территории муниципальных образований Приморского края
Местонахождение РВУ	Японское море, залив Петра Великого, Амурский залив, в районе бухты Песчаной
Географические координаты точек границ рыбоводного участка	А 43.216844°с.ш./131.74769°в.д. В 43.204235°с.ш./131.796903°в.д. С 43.188165°с.ш./131.790786°в.д. D 43.209319°с.ш./131.740531°в.д.
Система координат, в которой определены границы РВУ	WGS-84
Описание границ РВУ	1) от точки А до точки В по прямой линии; 2) от точки В до точки С по прямой линии; 3) от точки С до точки D по прямой линии; 4) от точки D до точки А по прямой линии.
Площадь РВУ, га	629,8
Начальная цена лота, рублей	242 598,96
Размер задатка, рублей	97 039,58
Шаг аукциона, рублей	12 129,95
Минимальный ежегодный объем изъятия объектов аквакультуры, т (пастбищная)	629,80
Минимальный ежегодный объем изъятия объектов аквакультуры, т (индустриальная)	771,51
Период выращивания, не более, лет (пастбищная)	6
Период выращивания, не более, лет (индустриальная)	4
Вид водопользования	Совместное
Срок договора, лет	25

# Схема водного объекта с границами рыболовного участка по лоту № 10

## Обзор



## Схема водного объекта с нанесенными границами рыболовного участка



Номер лота	11
Правовой акт, которым определены границы рыбоводного участка	Приказ Приморского территориального управления Федерального агентства по рыболовству от 29 марта 2017 г. № 66-П
Номер РВУ по правовому акту	11
Муниципальное образование, на территории которого находится или к территории которого прилегает РВУ	Не прилегает к территории муниципальных образований Приморского края
Местонахождение РВУ	Японское море, залив Петра Великого, в районе бухты Пограничной (остров Попова)
Географические координаты точек границ рыбоводного участка	А 42.938441°с.ш./131.739601°в.д. В 42.929262°с.ш./131.759286°в.д. С 42.923999°с.ш./131.755065°в.д. D 42.934673°с.ш./131.735653°в.д.
Система координат, в которой определены границы РВУ	WGS-84
Описание границ РВУ	1) от точки А до точки В по прямой линии; 2) от точки В до точки С по прямой линии; 3) от точки С до точки D по прямой линии; 4) от точки D до точки А по прямой линии.
Площадь РВУ, га	116,6
Начальная цена лота, рублей	44 914,32
Размер задатка, рублей	17 965,73
Шаг аукциона, рублей	2 245,72
Минимальный ежегодный объем изъятия объектов аквакультуры, т (пастбищная)	116,60
Минимальный ежегодный объем изъятия объектов аквакультуры, т (индустриальная)	142,84
Период выращивания, не более, лет (пастбищная)	6
Период выращивания, не более, лет (индустриальная)	4
Вид водопользования	Совместное
Срок договора, лет	25



Схема водного объекта с границами рыболовного участка по лоту № 11

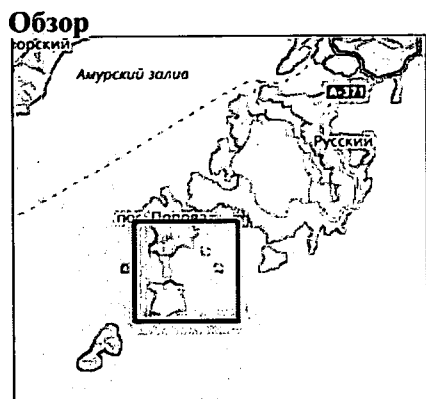
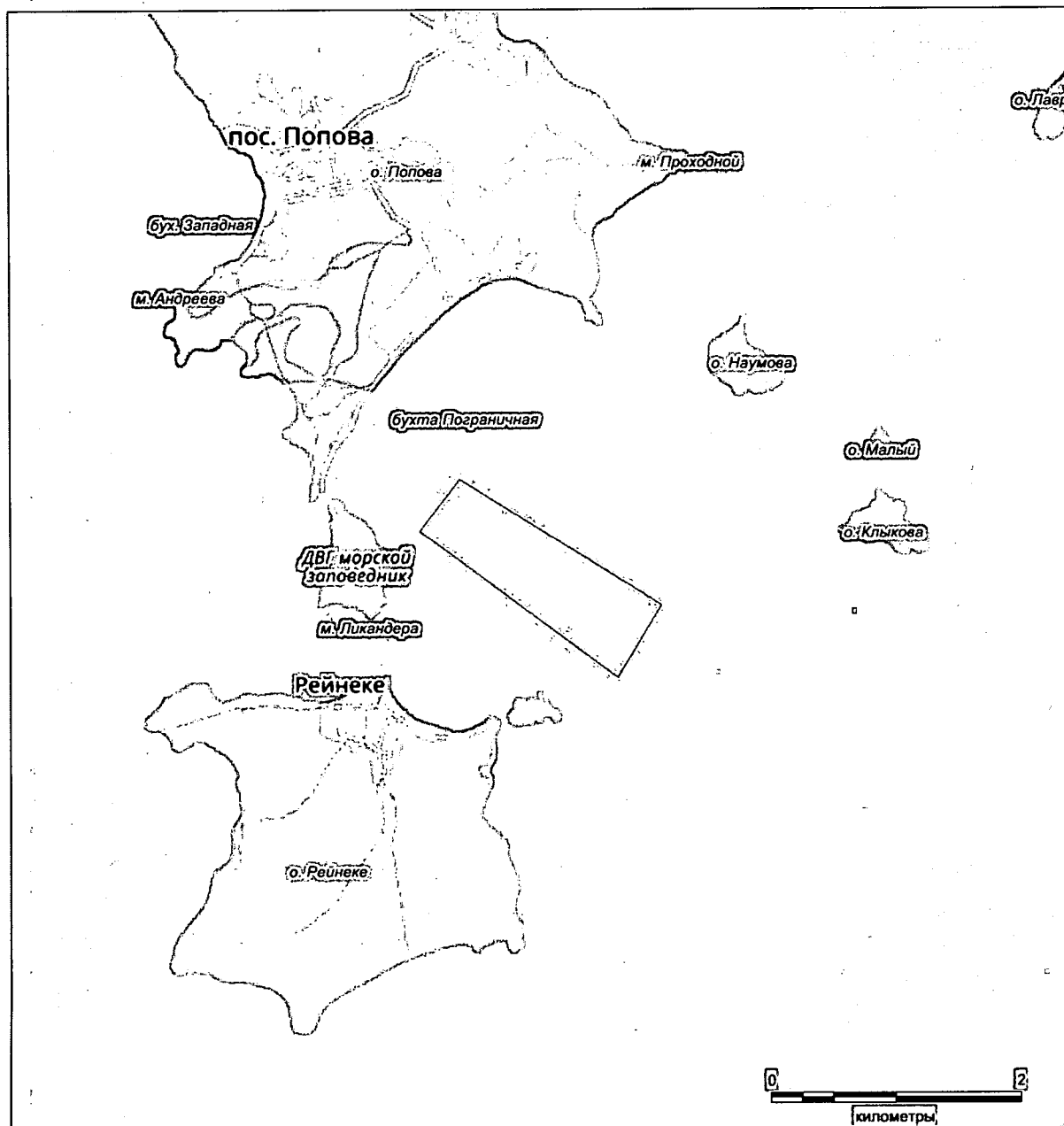


Схема водного объекта с нанесенными границами рыболовного участка



Номер лота	12
Правовой акт, которым определены границы рыбоводного участка	Приказ Приморского территориального управления Федерального агентства по рыболовству от 29 марта 2017 г. № 66-П
Номер РВУ по правовому акту	12
Муниципальное образование, на территории которого находится или к территории которого прилегает РВУ	Не прилегает к территории муниципальных образований Приморского края
Местонахождение РВУ	Японское море, залив Петра Великого, Амурский залив, в районе мыса Угольный
Географические координаты точек границ рыбоводного участка	А 43.241297°с.ш./131.79202°в.д. В 43.236566°с.ш./131.814558°в.д. С 43.226401°с.ш./131.807885°в.д. D 43.231779°с.ш./131.783194°в.д.
Система координат, в которой определены границы РВУ	WGS-84
Описание границ РВУ	1) от точки А до точки В по прямой линии; 2) от точки В до точки С по прямой линии; 3) от точки С до точки D по прямой линии; 4) от точки D до точки А по прямой линии.
Площадь РВУ, га	244,6
Начальная цена лота, рублей	94 219,92
Размер задатка, рублей	37 687,97
Шаг аукциона, рублей	4 711,00
Минимальный ежегодный объем изъятия объектов аквакультуры, т (пастбищная)	244,60
Минимальный ежегодный объем изъятия объектов аквакультуры, т (индустриальная)	299,64
Период выращивания, не более, лет (пастбищная)	6
Период выращивания, не более, лет (индустриальная)	4
Вид водопользования	Совместное
Срок договора, лет	25

Схема водного объекта с границами рыболовного участка по лоту № 12

Обзор

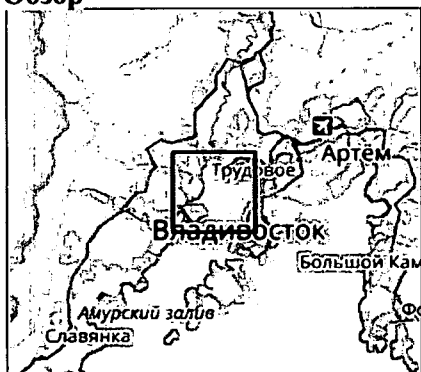
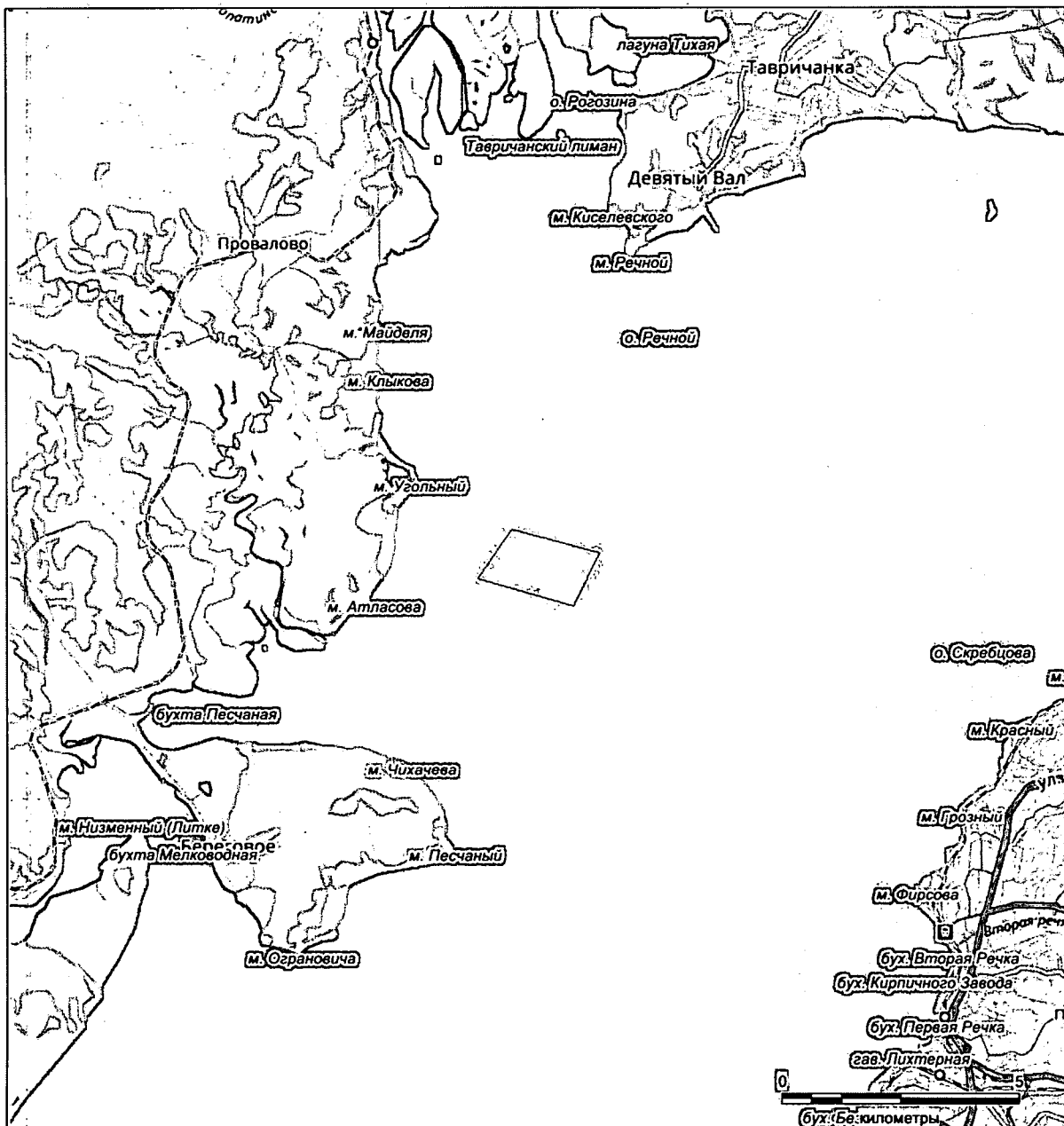


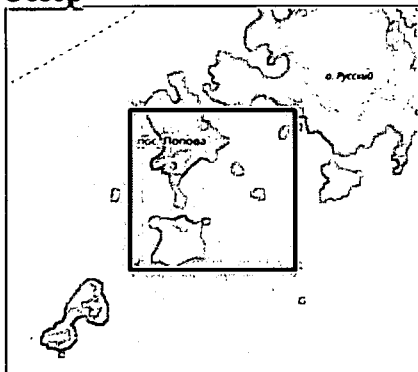
Схема водного объекта с нанесенными границами рыболовного участка



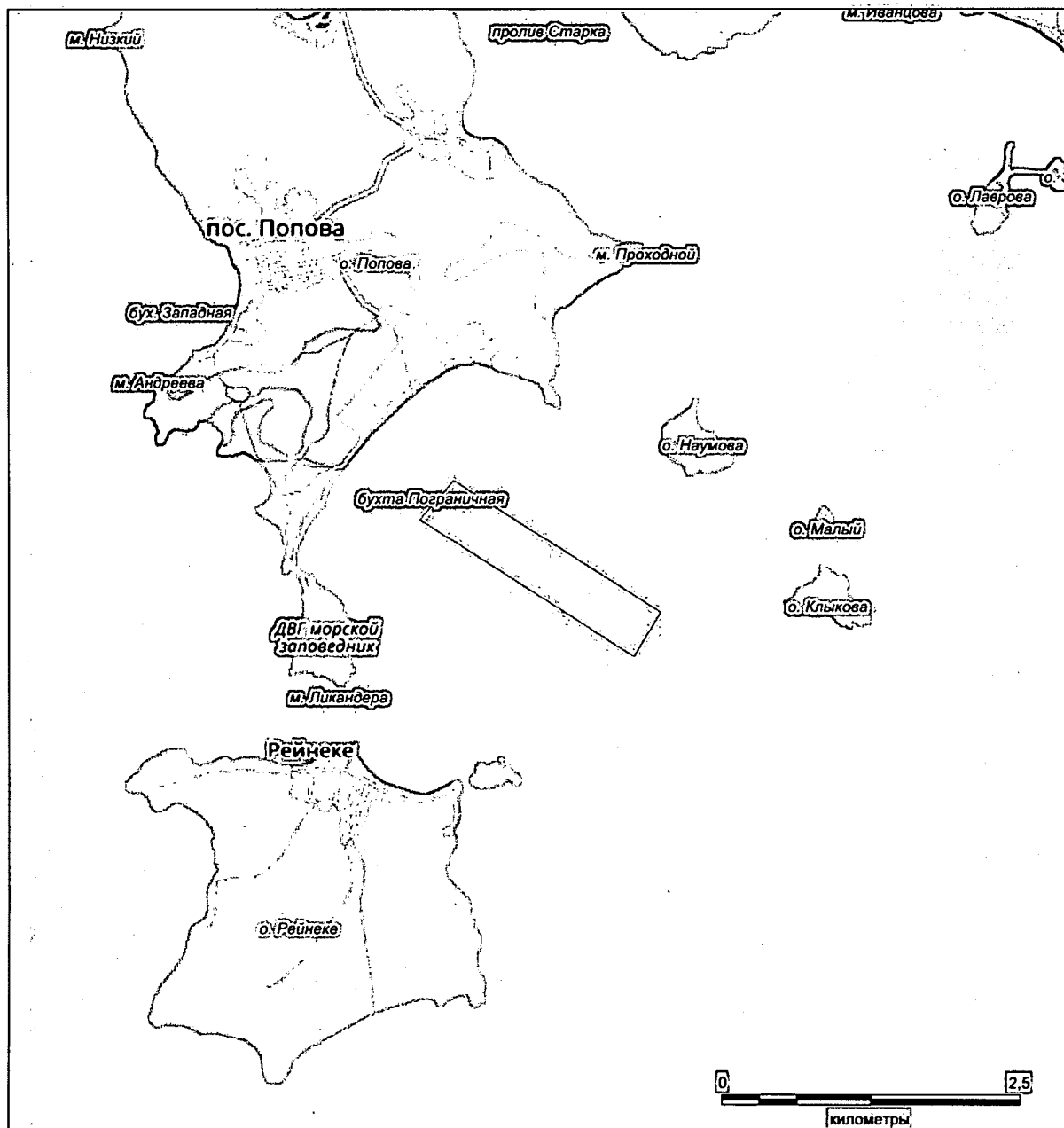
Номер лота	13
Правовой акт, которым определены границы рыбоводного участка	Приказ Приморского территориального управления Федерального агентства по рыболовству от 29 марта 2017 г. № 66-П
Номер РВУ по правовому акту	13
Муниципальное образование, на территории которого находится или к территории которого прилегает РВУ	Не прилегает к территории муниципальных образований Приморского края
Местонахождение РВУ	Японское море, залив Петра Великого, в районе бухты Пограничной (остров Попова)
Географические координаты точек границ рыбоводного участка	А 42.941141°с.ш./131.739019°в.д. В 42.944083°с.ш./131.742566°в.д. С 42.934055°с.ш./131.76389°в.д. D 42.930672°с.ш./131.761076°в.д.
Система координат, в которой определены границы РВУ	WGS-84
Описание границ РВУ	1) от точки А до точки В по прямой линии; 2) от точки В до точки С по прямой линии; 3) от точки С до точки D по прямой линии; 4) от точки D до точки А по прямой линии.
Площадь РВУ, га	91,6
Начальная цена лота, рублей	35 284,32
Размер задатка, рублей	14 113,73
Шаг аукциона, рублей	1 764,22
Минимальный ежегодный объем изъятия объектов аквакультуры, т (пастбищная)	91,60
Минимальный ежегодный объем изъятия объектов аквакультуры, т (индустриальная)	112,21
Период выращивания, не более, лет (пастбищная)	6
Период выращивания, не более, лет (индустриальная)	4
Вид водопользования	Совместное
Срок договора, лет	25

# Схема водного объекта с границами рыболовного участка по лоту № 13

## Обзор



## Схема водного объекта с нанесенными границами рыболовного участка



Номер лота	14
Правовой акт, которым определены границы рыбоводного участка	Приказ Приморского территориального управления Федерального агентства по рыболовству от 29 марта 2017 г. № 66-П
Номер РВУ по правовому акту	15
Муниципальное образование, на территории которого находится или к территории которого прилегает РВУ	Не прилегает к территории муниципальных образований Приморского края
Местонахождение РВУ	Японское море, залив Петра Великого, Славянский залив
Географические координаты точек границ рыбоводного участка	А 42.880535°с.ш./131.440809°в.д. В 42.891905°с.ш./131.458131°в.д. С 42.886326°с.ш./131.466095°в.д. D 42.884426°с.ш./131.451538°в.д. E 42.876898°с.ш./131.441198°в.д.
Система координат, в которой определены границы РВУ	WGS-84
Описание границ РВУ	1) от точки А до точки В по прямой линии; 2) от точки В до точки С по прямой линии; 3) от точки С до точки D по прямой линии; 4) от точки D до точки E по прямой линии; 5) от точки E до точки А по прямой линии.
Площадь РВУ, га	86,7
Начальная цена лота, рублей	33 396,84
Размер задатка, рублей	13 358,74
Шаг аукциона, рублей	1 669,84
Минимальный ежегодный объем изъятия объектов аквакультуры, т (пастбищная)	86,70
Минимальный ежегодный объем изъятия объектов аквакультуры, т (индустриальная)	106,21
Период выращивания, не более, лет (пастбищная)	6
Период выращивания, не более, лет (индустриальная)	4
Вид водопользования	Совместное
Срок договора, лет	25

Схема водного объекта с границами рыболовного участка по лоту № 14

Обзор

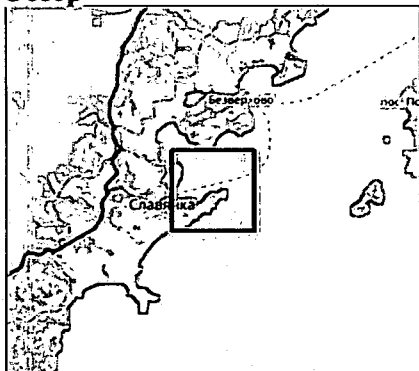
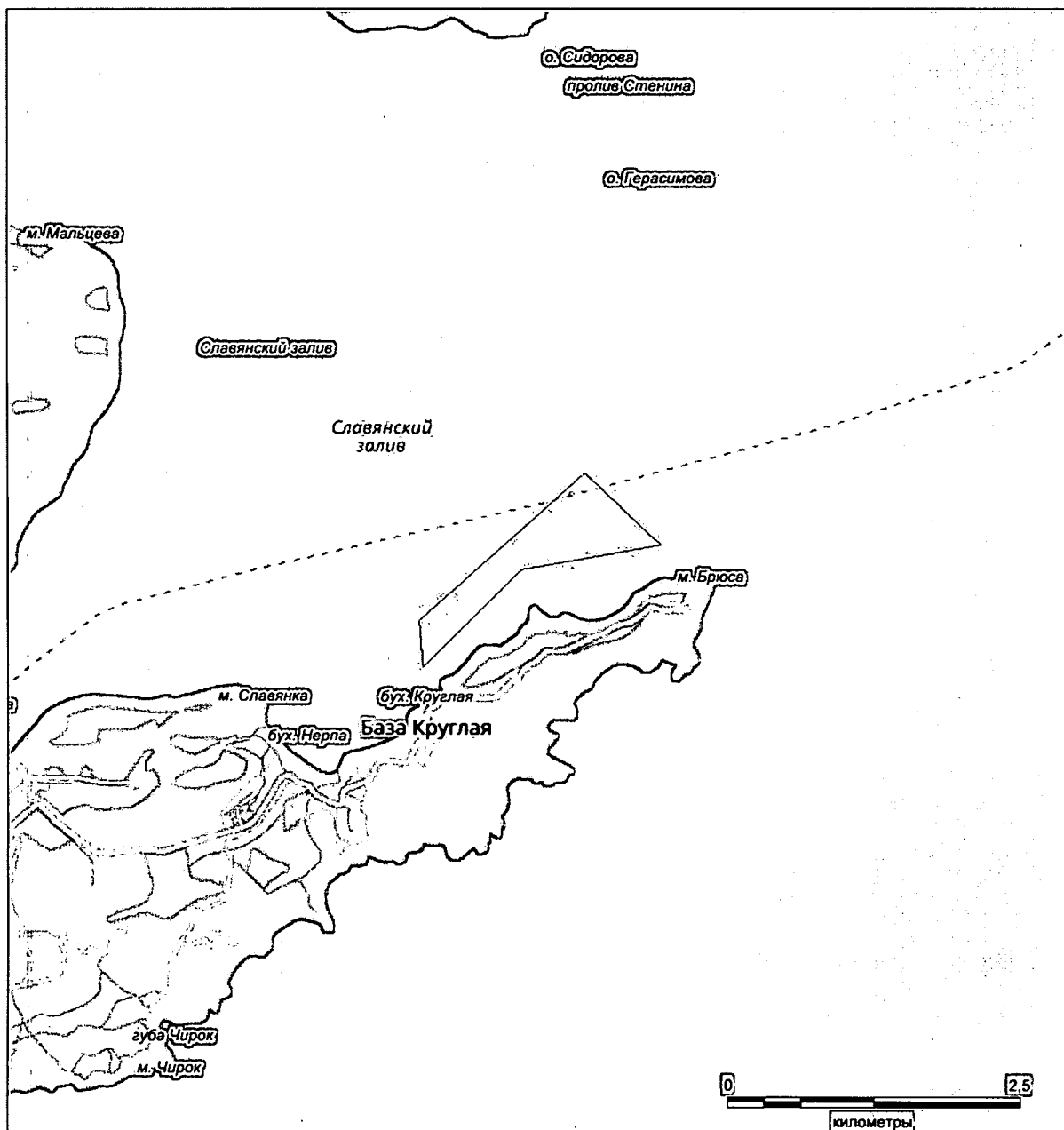


Схема водного объекта с нанесенными границами рыболовного участка

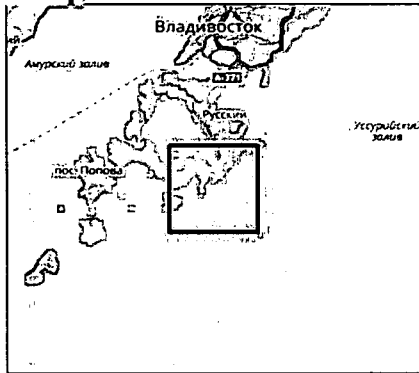


Номер лота	15
Правовой акт, которым определены границы рыбоводного участка	Приказ Приморского территориального управления Федерального агентства по рыболовству от 29 марта 2017 г. № 66-П
Номер РВУ по правовому акту	17
Муниципальное образование, на территории которого находится или к территории которого прилегает РВУ	Не прилегает к территории муниципальных образований Приморского края
Местонахождение РВУ	Японское море, залив Петра Великого, в районе мыса Шмидта (остров Русский)
Географические координаты точек границ рыбоводного участка	А 42.954887°с.ш./131.88119°в.д. В 42.960706°с.ш./131.898383°в.д. С 42.955591°с.ш./131.904986°в.д. D 42.94652°с.ш./131.877804°в.д.
Система координат, в которой определены границы РВУ	WGS-84
Описание границ РВУ	1) от точки А до точки В по прямой линии; 2) от точки В до точки С по прямой линии; 3) от точки С до точки D по прямой линии; 4) от точки D до точки А по прямой линии.
Площадь РВУ, га	146,2
Начальная цена лота, рублей	56 316,24
Размер задатка, рублей	22 526,50
Шаг аукциона, рублей	2 815,81
Минимальный ежегодный объем изъятия объектов аквакультуры, т (пастбищная)	146,20
Минимальный ежегодный объем изъятия объектов аквакультуры, т (индустриальная)	179,10
Период выращивания, не более, лет (пастбищная)	6
Период выращивания, не более, лет (индустриальная)	4
Вид водопользования	Совместное
Срок договора, лет	25

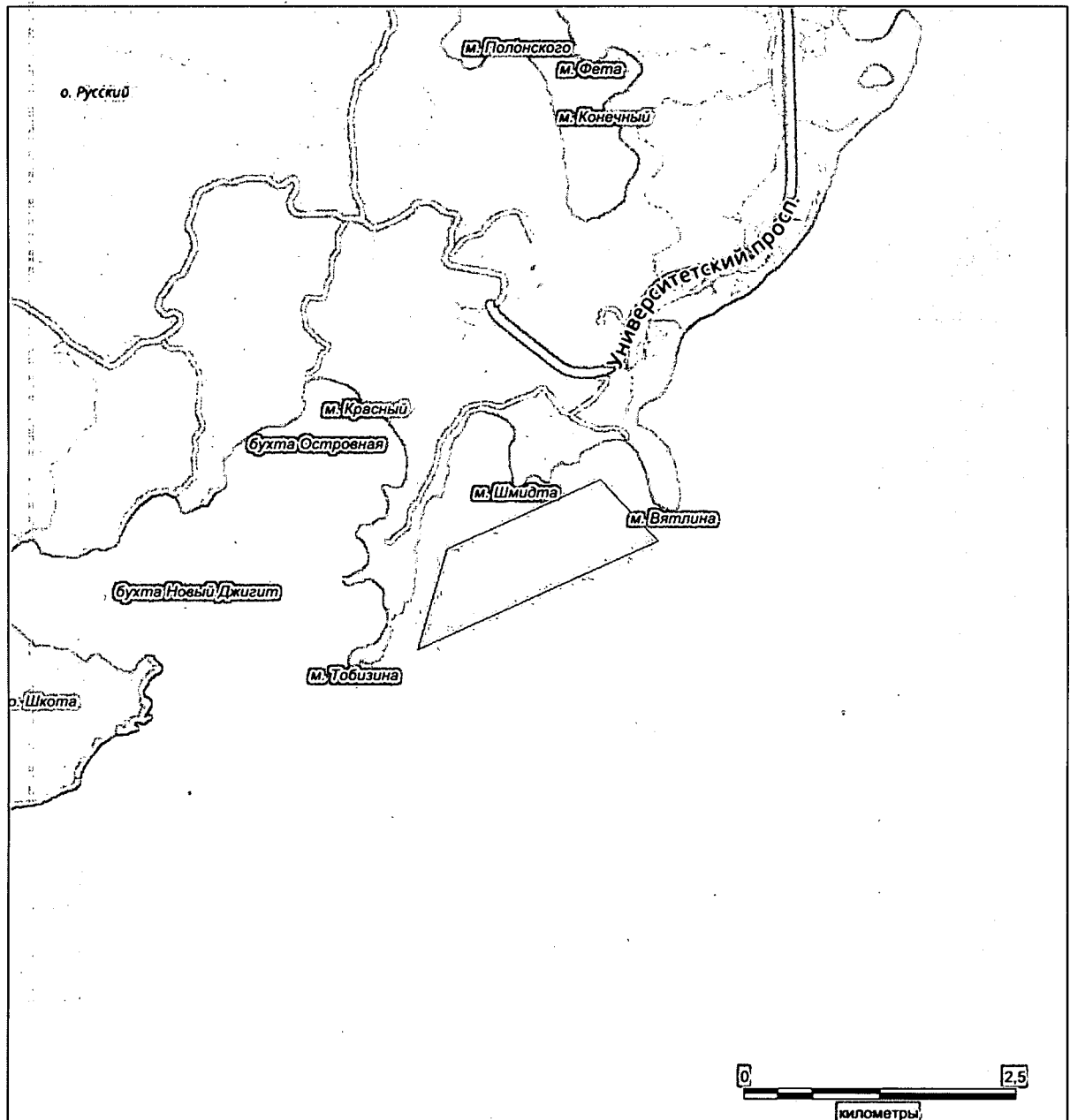


# Схема водного объекта с границами рыболовного участка по лоту № 15

## Обзор



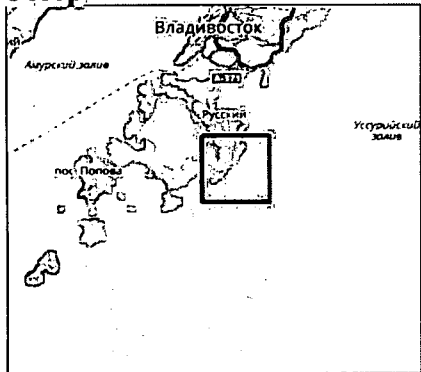
## Схема водного объекта с нанесенными границами рыболовного участка



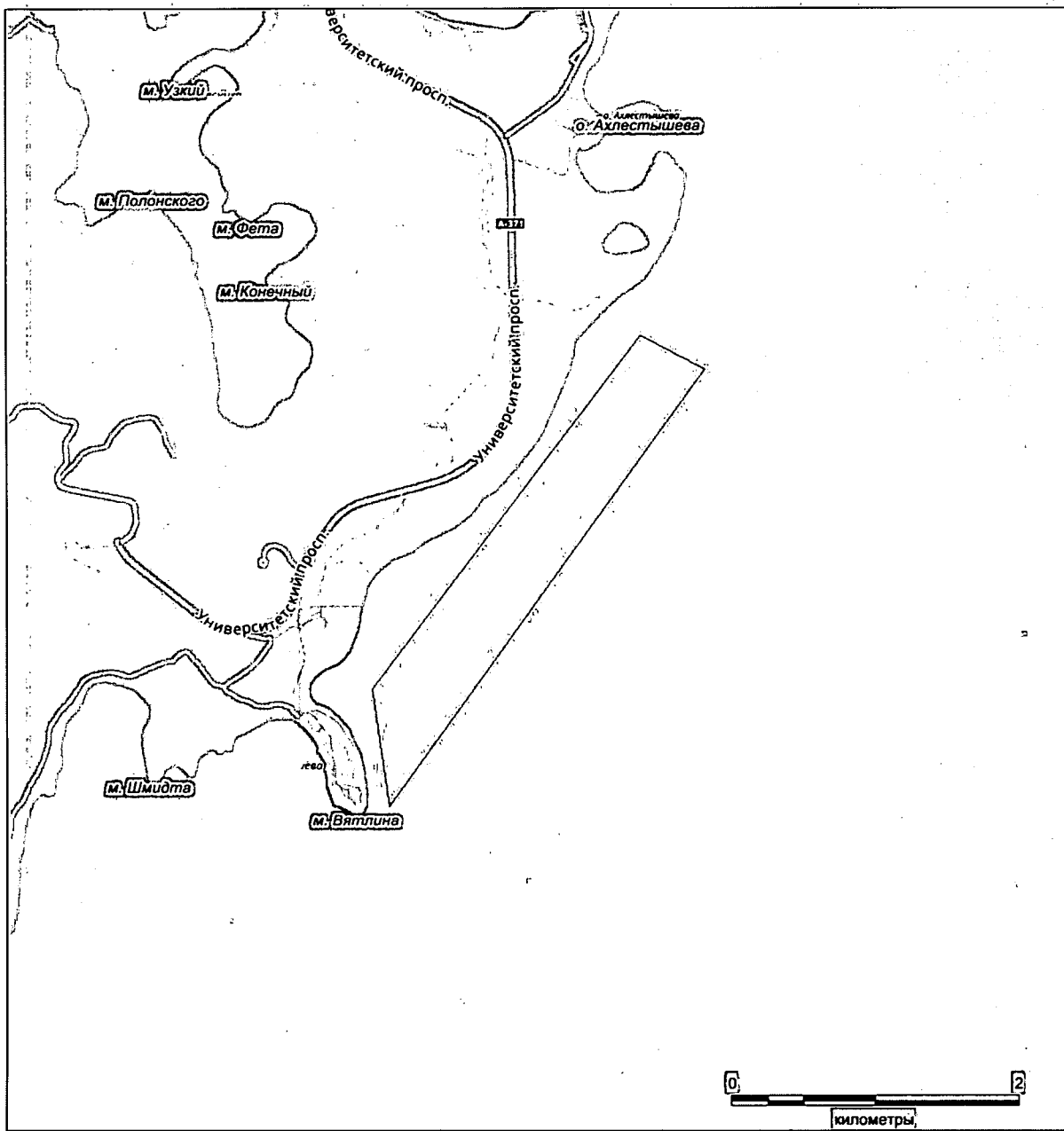
Номер лота	16
Правовой акт, которым определены границы рыбоводного участка	Приказ Приморского территориального управления Федерального агентства по рыболовству от 29 марта 2017 г. № 66-П
Номер РВУ по правовому акту	18
Муниципальное образование, на территории которого находится или к территории которого прилегает РВУ	Не прилегает к территории муниципальных образований Приморского края
Местонахождение РВУ	Японское море, залив Петра Великого, в районе мыса Вятлина (остров Русский)
Географические координаты точек границ рыбоводного участка	А 42.988213°с.ш./131.930834°в.д. В 42.986096°с.ш./131.936296°в.д. С 42.958544°с.ш./131.909346°в.д. D 42.965968°с.ш./131.907951°в.д.
Система координат, в которой определены границы РВУ	WGS-84
Описание границ РВУ	1) от точки А до точки В по прямой линии; 2) от точки В до точки С по прямой линии; 3) от точки С до точки D по прямой линии; 4) от точки D до точки А по прямой линии.
Площадь РВУ, га	184,7
Начальная цена лота, рублей	71 146,44
Размер задатка, рублей	28 458,58
Шаг аукциона, рублей	3 557,32
Минимальный ежегодный объем изъятия объектов аквакультуры, т (пастбищная)	184,70
Минимальный ежегодный объем изъятия объектов аквакультуры, т (индустриальная)	226,26
Период выращивания, не более, лет (пастбищная)	6
Период выращивания, не более, лет (индустриальная)	4
Вид водопользования	Совместное
Срок договора, лет	25

# Схема водного объекта с границами рыбоводного участка по лоту № 16

## Обзор



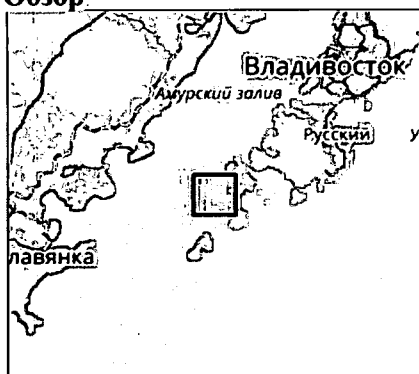
## Схема водного объекта с нанесенными границами рыбоводного участка



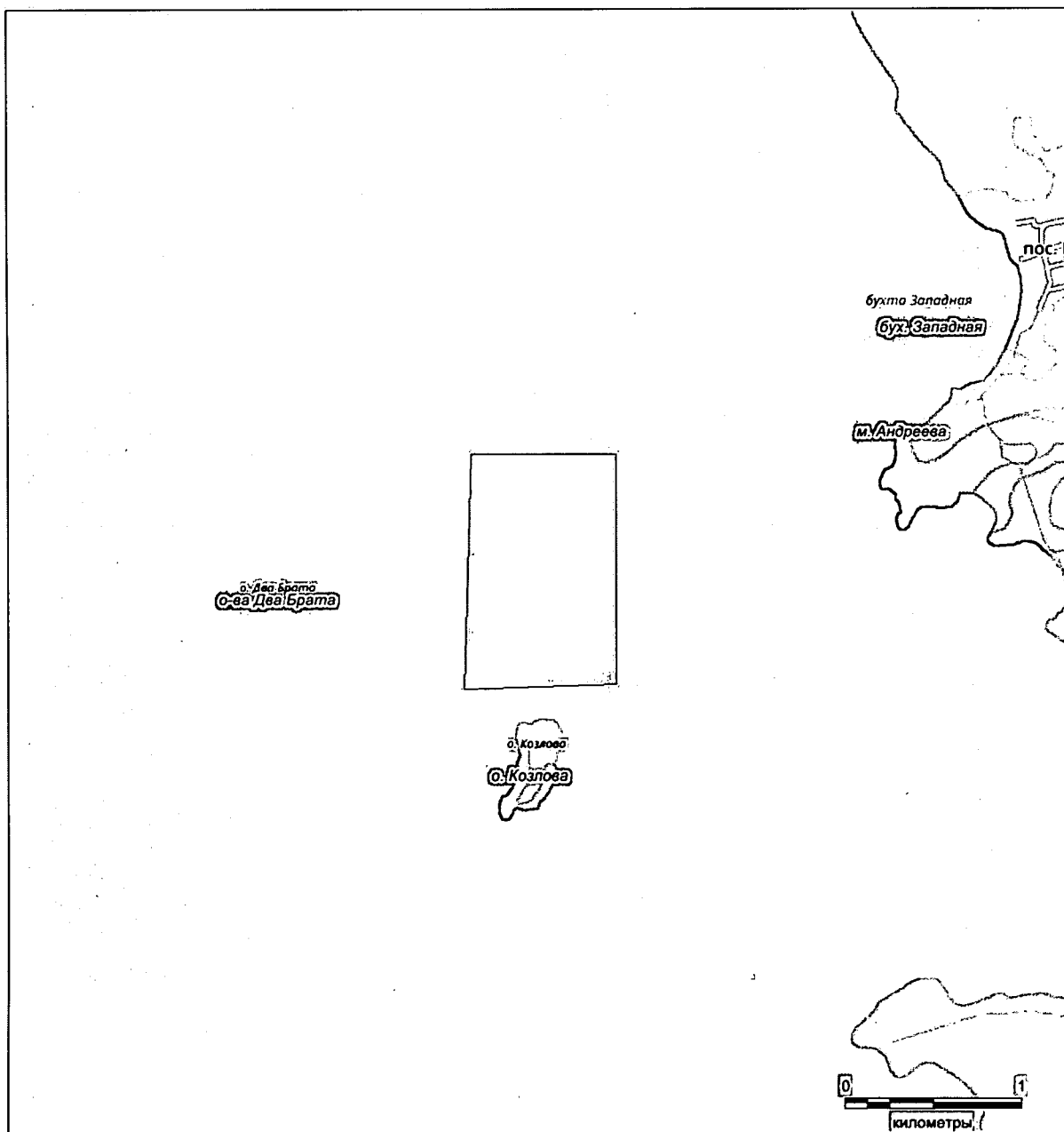
Номер лота	17
Правовой акт, которым определены границы рыбоводного участка	Приказ Приморского территориального управления Федерального агентства по рыболовству от 29 марта 2017 г. № 66-П
Номер РВУ по правовому акту	19
Муниципальное образование, на территории которого находится или к территории которого прилегает РВУ	Не прилегает к территории муниципальных образований Приморского края
Местонахождение РВУ	Японское море, залив Петра Великого, Амурский залив, в районе острова Козлова
Географические координаты точек границ рыбоводного участка	А 42.950627°с.ш./131.682502°в.д. В 42.950627°с.ш./131.692519°в.д. С 42.938828°с.ш./131.692519°в.д. D 42.938574°с.ш./131.681984°в.д.
Система координат, в которой определены границы РВУ	WGS-84
Описание границ РВУ	1) от точки А до точки В по прямой линии; 2) от точки В до точки С по прямой линии; 3) от точки С до точки D по прямой линии; 4) от точки D до точки А по прямой линии.
Площадь РВУ, га	110,9
Начальная цена лота, рублей	42 718,68
Размер задатка, рублей	17 087,47
Шаг аукциона, рублей	2 135,93
Минимальный ежегодный объем изъятия объектов аквакультуры, т (пастбищная)	110,90
Минимальный ежегодный объем изъятия объектов аквакультуры, т (индустриальная)	135,85
Период выращивания, не более, лет (пастбищная)	6
Период выращивания, не более, лет (индустриальная)	4
Вид водопользования	Совместное
Срок договора, лет	25

## Схема водного объекта с границами рыбоводного участка по лоту № 17

## Обзор



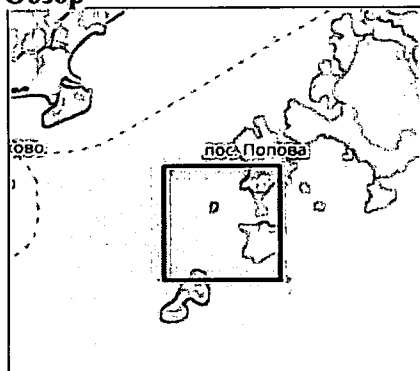
## Схема водного объекта с нанесенными границами рыбоводного участка



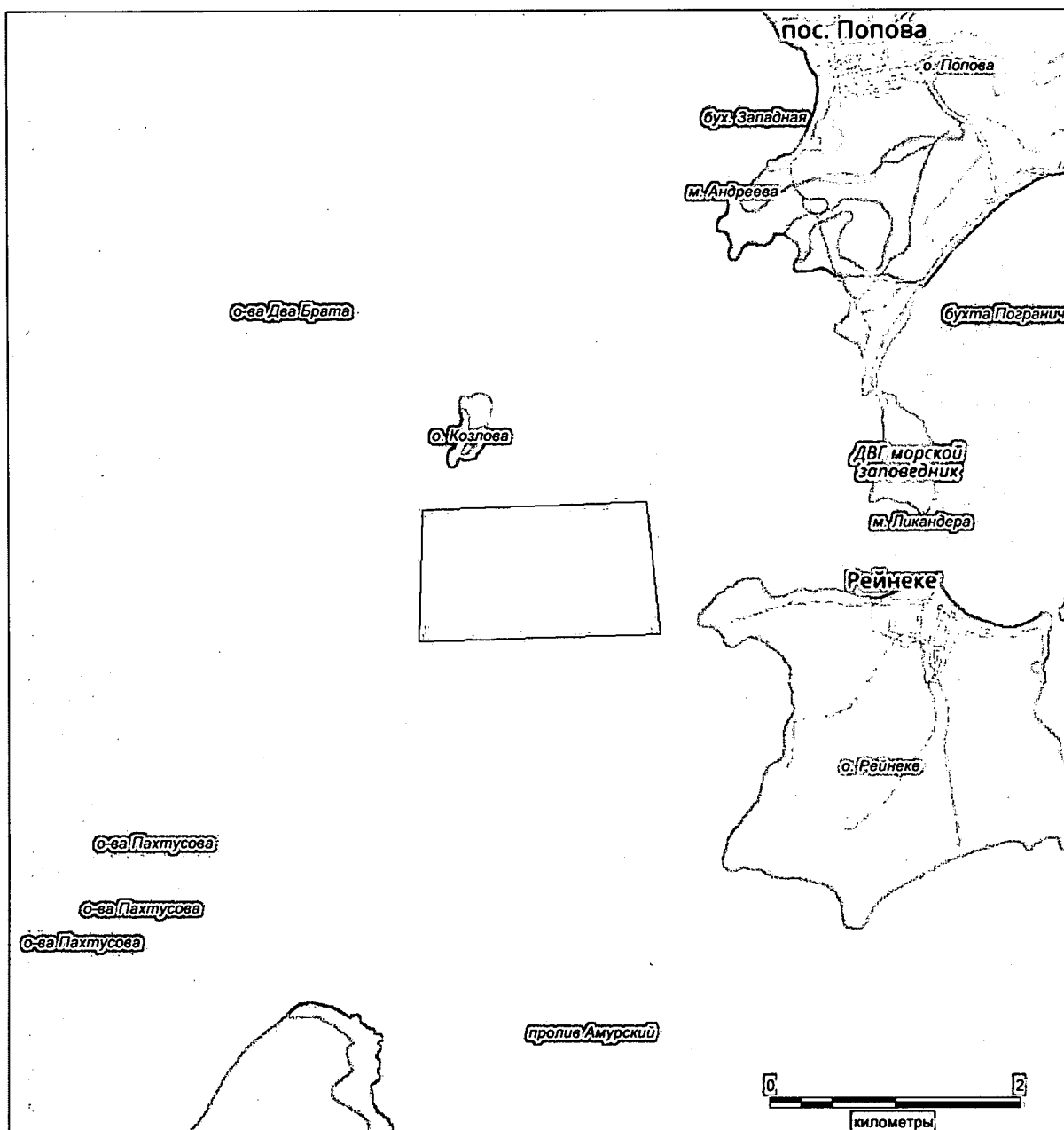
Номер лота	18
Правовой акт, которым определены границы рыбоводного участка	Приказ Приморского территориального управления Федерального агентства по рыболовству от 29 марта 2017 г. № 66-П
Номер РВУ по правовому акту	20
Муниципальное образование, на территории которого находится или к территории которого прилегает РВУ	Не прилегает к территории муниципальных образований Приморского края
Местонахождение РВУ	Японское море, залив Петра Великого, Амурский залив, в районе острова Козлова
Географические координаты точек, границ рыбоводного участка	А 42.928681°с.ш./131.681826°в.д. В 42.9292°с.ш./131.703804°в.д. С 42.919663°с.ш./131.70515°в.д. D 42.919168°с.ш./131.681464°в.д.
Система координат, в которой определены границы РВУ	WGS-84
Описание границ РВУ	1) от точки А до точки В по прямой линии; 2) от точки В до точки С по прямой линии; 3) от точки С до точки D по прямой линии; 4) от точки D до точки А по прямой линии.
Площадь РВУ, га	197,1
Начальная цена лота, рублей	75 922,92
Размер задатка, рублей	30 369,17
Шаг аукциона, рублей	3 796,15
Минимальный ежегодный объем изъятия объектов аквакультуры, т (пастбищная)	197,10
Минимальный ежегодный объем изъятия объектов аквакультуры, т (индустриальная)	241,45
Период выращивания, не более, лет (пастбищная)	6
Период выращивания, не более, лет (индустриальная)	4
Вид водопользования	Совместное
Срок договора, лет	25

# Схема водного объекта с границами рыболовного участка по лоту № 18

## Обзор



## Схема водного объекта с нанесенными границами рыболовного участка

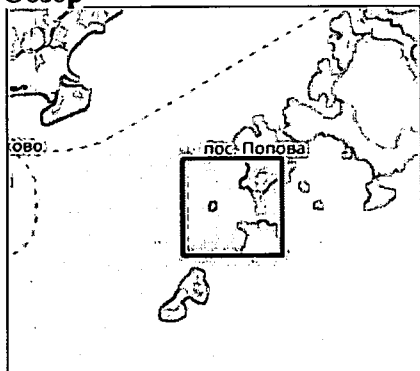


Номер лота	19
Правовой акт, которым определены границы рыбоводного участка	Приказ Приморского территориального управления Федерального агентства по рыболовству от 29 марта 2017 г. № 66-П
Номер РВУ по правовому акту	21
Муниципальное образование, на территории которого находится или к территории которого прилегает РВУ	Не прилегает к территории муниципальных образований Приморского края
Местонахождение РВУ	Японское море, залив Петра Великого, Амурский залив, в районе острова Козлова
Географические координаты точек границ рыбоводного участка	A 42.936774°с.ш./131.693555°в.д. B 42.936842°с.ш./131.713037°в.д. C 42.930468°с.ш./131.713699°в.д. D 42.930652°с.ш./131.693792°в.д.
Система координат, в которой определены границы РВУ	WGS-84
Описание границ РВУ	1) от точки А до точки В по прямой линии; 2) от точки В до точки С по прямой линии; 3) от точки С до точки D по прямой линии; 4) от точки D до точки А по прямой линии.
Площадь РВУ, га	111,4
Начальная цена лота, рублей	42 911,28
Размер задатка, рублей	17 164,51
Шаг аукциона, рублей	2 145,56
Минимальный ежегодный объем изъятия объектов аквакультуры, т (пастбищная)	111,40
Минимальный ежегодный объем изъятия объектов аквакультуры, т (индустриальная)	136,47
Период выращивания, не более, лет (пастбищная)	6
Период выращивания, не более, лет (индустриальная)	4
Вид водопользования	Совместное
Срок договора, лет	25

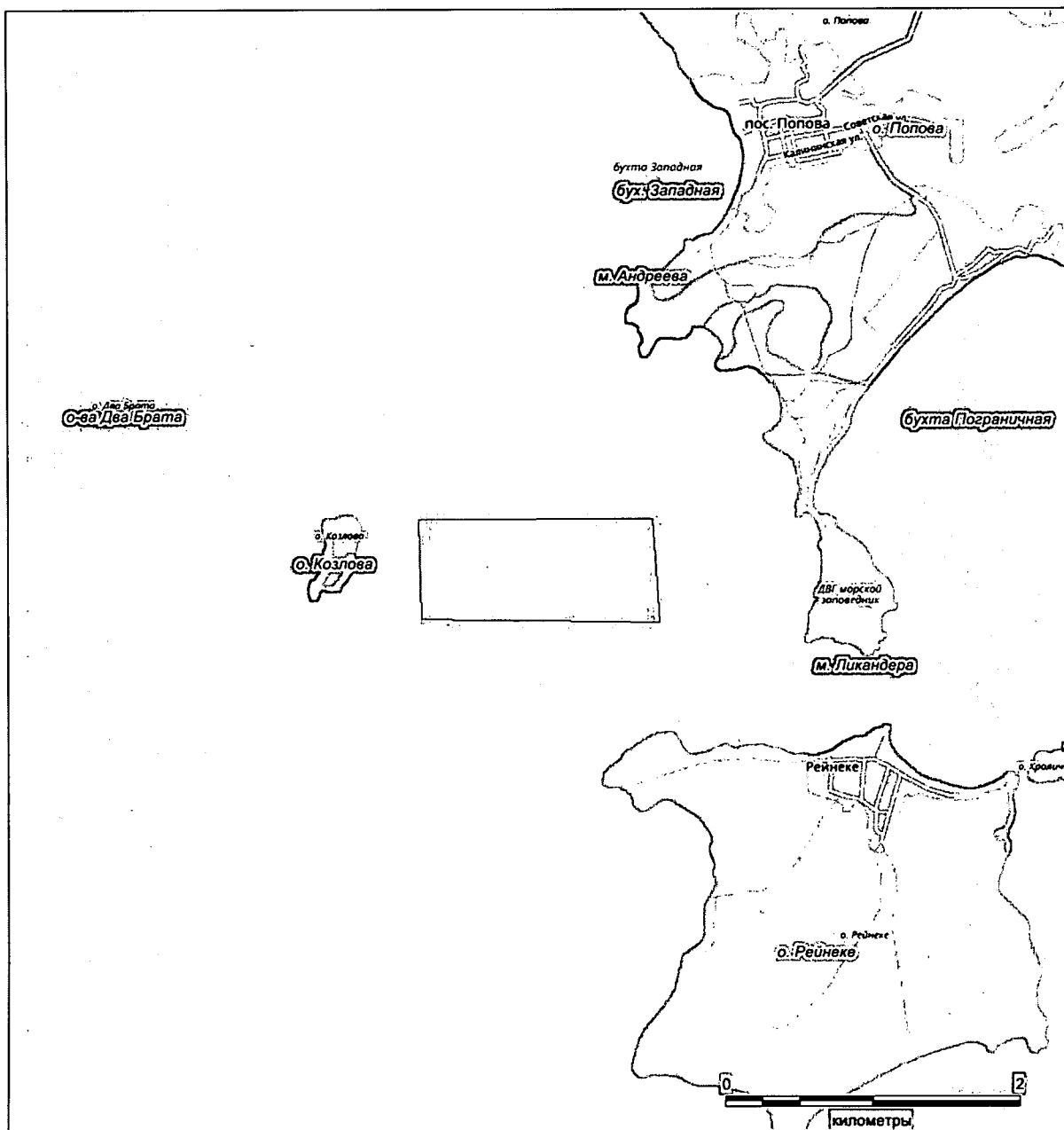


# Схема водного объекта с границами рыбоводного участка по лоту № 19

## Обзор



## Схема водного объекта с нанесенными границами рыбоводного участка



Номер лота	20
Правовой акт, которым определены границы рыбоводного участка	Приказ Приморского территориального управления Федерального агентства по рыболовству от 29 марта 2017 г. № 66-П
Номер РВУ по правовому акту	22
Муниципальное образование, на территории которого находится или к территории которого прилегает РВУ	Не прилегает к территории муниципальных образований Приморского края
Местонахождение РВУ	Японское море, в районе мыса Лисученко
Географические координаты точек границ рыбоводного участка	A 42.6836°с.ш./133.151689°в.д. B 42.689038°с.ш./133.159933°в.д. C 42.683999°с.ш./133.161603°в.д. D 42.679094°с.ш./133.150809°в.д.
Система координат, в которой определены границы РВУ	WGS-84
Описание границ РВУ	1) от точки А до точки В по прямой линии; 2) от точки В до точки С по прямой линии; 3) от точки С до точки D по прямой линии; 4) от точки D до точки А по прямой линии.
Площадь РВУ, га	43,1
Начальная цена лота, рублей	16 602,12
Размер задатка, рублей	6 640,85
Шаг аукциона, рублей	830,11
Минимальный ежегодный объем изъятия объектов аквакультуры, т (пастбищная)	43,10
Минимальный ежегодный объем изъятия объектов аквакультуры, т (индустриальная)	52,80
Период выращивания, не более, лет (пастбищная)	6
Период выращивания, не более, лет (индустриальная)	4
Вид водопользования	Совместное
Срок договора, лет	25

Схема водного объекта с границами рыбоводного участка по лоту № 20

Обзор

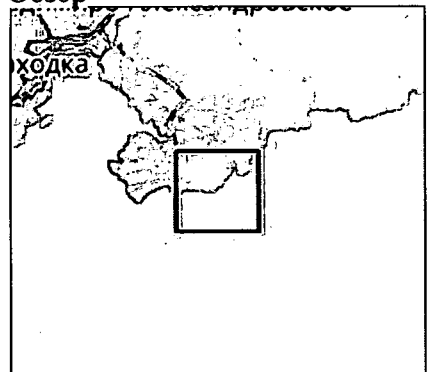
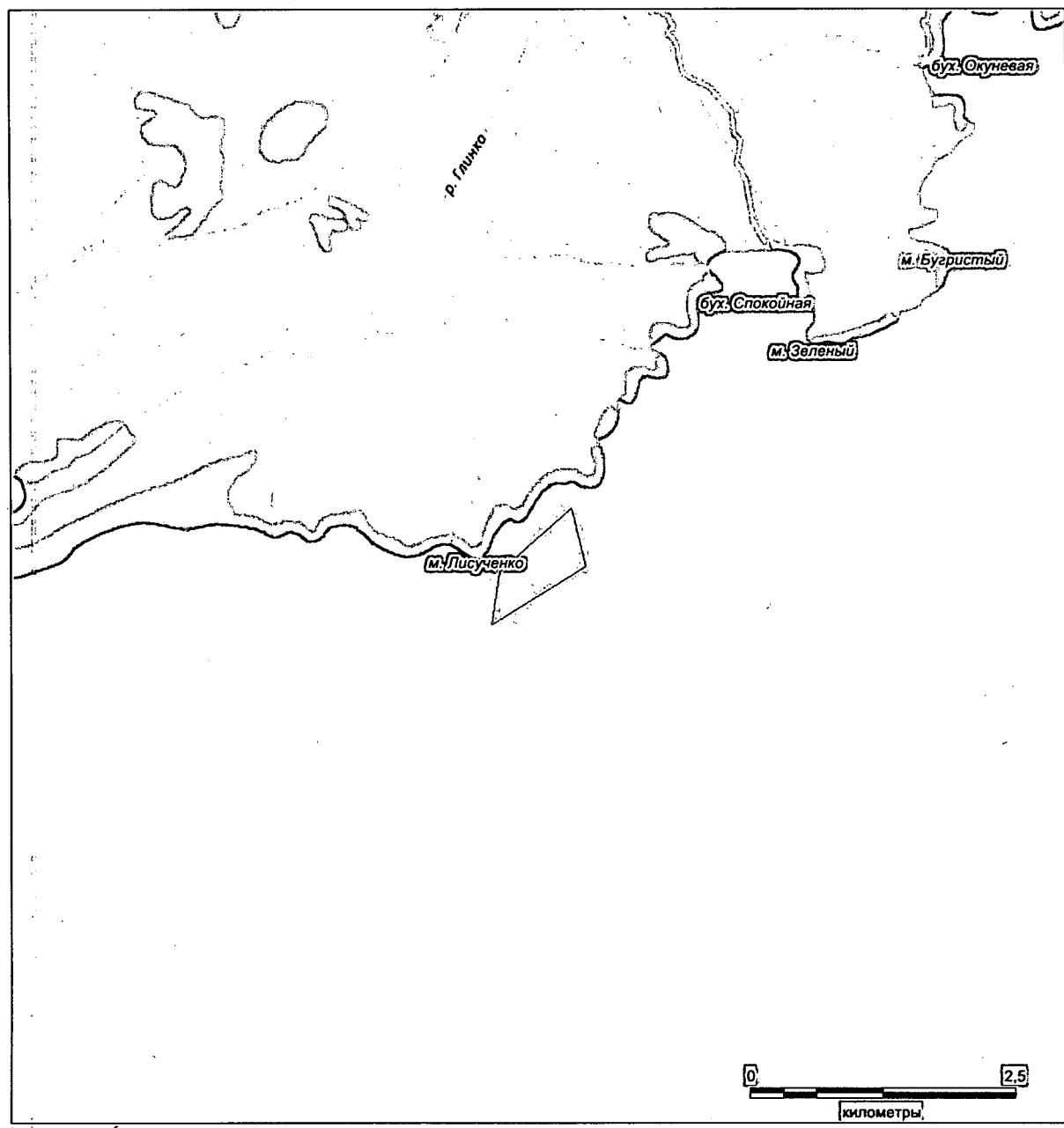


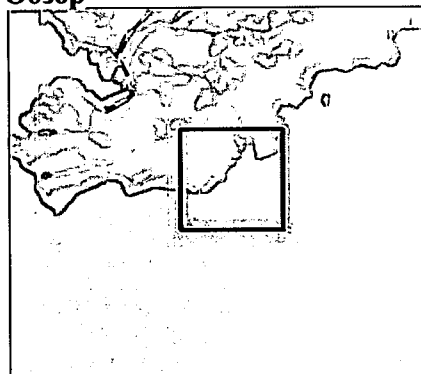
Схема водного объекта с нанесенными границами рыбоводного участка



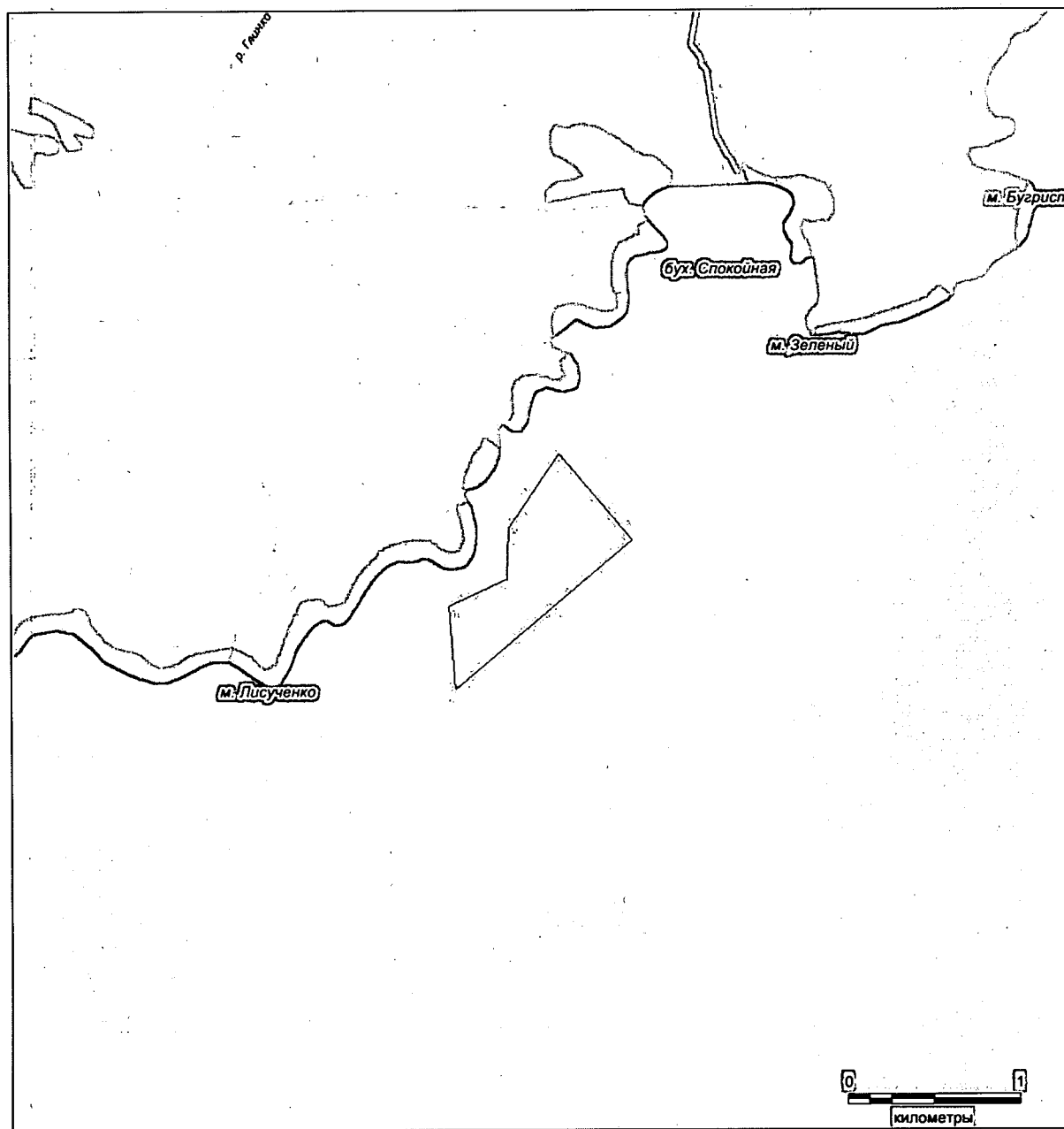
Номер лота	21
Правовой акт, которым определены границы рыбоводного участка	Приказ Приморского территориального управления Федерального агентства по рыболовству от 29 марта 2017 г. № 66-П
Номер РВУ по правовому акту	23
Муниципальное образование, на территории которого находится или к территории которого прилегает РВУ	Не прилегает к территории муниципальных образований Приморского края
Местонахождение РВУ	Японское море, в районе бухты Спокойная
Географические координаты точек границ рыбоводного участка	A 42.688865°с.ш./133.16175°в.д. B 42.69025°с.ш./133.165903°в.д. C 42.692932°с.ш./133.165989°в.д. D 42.696826°с.ш./133.169623°в.д. E 42.692344°с.ш./133.174814°в.д. F 42.684509°с.ш./133.162207°в.д.
Система координат, в которой определены границы РВУ	WGS-84
Описание границ РВУ	1) от точки А до точки В по прямой линии; 2) от точки В до точки С по прямой линии; 3) от точки С до точки D по прямой линии; 4) от точки D до точки Е по прямой линии; 5) от точки Е до точки F по прямой линии; 6) от точки F до точки А по прямой линии.
Площадь РВУ, га	55,6
Начальная цена лота, рублей	21 417,12
Размер задатка, рублей	8 566,85
Шаг аукциона, рублей	1 070,86
Минимальный ежегодный объем изъятия объектов аквакультуры, т (пастбищная)	55,60
Минимальный ежегодный объем изъятия объектов аквакультуры, т (индустриальная)	68,11
Период выращивания, не более, лет (пастбищная)	6
Период выращивания, не более, лет (индустриальная)	4
Вид водопользования	Совместное
Срок договора, лет	25

# Схема водного объекта с границами рыбоводного участка по лоту № 21

## Обзор



## Схема водного объекта с нанесенными границами рыбоводного участка



Номер лота	22
Правовой акт, которым определены границы рыбоводного участка	Приказ Приморского территориального управления Федерального агентства по рыболовству от 29 марта 2017 г. № 66-П
Номер РВУ по правовому акту	24
Муниципальное образование, на территории которого находится или к территории которого прилегает РВУ	Не прилегает к территории муниципальных образований Приморского края
Местонахождение РВУ	Японское море, в районе бухты Спокойная
Географические координаты точек границ рыбоводного участка	A 42.773759°с.ш./131.288179°в.д. B 42.75584°с.ш./131.31824°в.д. C 42.748345°с.ш./131.310116°в.д. D 42.766398°с.ш./131.279615°в.д.
Система координат, в которой определены границы РВУ	WGS-84
Описание границ РВУ	1) от точки А до точки В по прямой линии; 2) от точки В до точки С по прямой линии; 3) от точки С до точки D по прямой линии; 4) от точки D до точки А по прямой линии.
Площадь РВУ, га	51,5
Начальная цена лота, рублей	19 837,80
Размер задатка, рублей	7 935,12
Шаг аукциона, рублей	991,89
Минимальный ежегодный объем изъятия объектов аквакультуры, т (пастбищная)	51,50
Минимальный ежегодный объем изъятия объектов аквакультуры, т (индустриальная)	63,09
Период выращивания, не более, лет (пастбищная)	6
Период выращивания, не более, лет (индустриальная)	4
Вид водопользования	Совместное
Срок договора, лет	25

## Схема водного объекта с границами рыбоводного участка по лоту № 22

Обзор

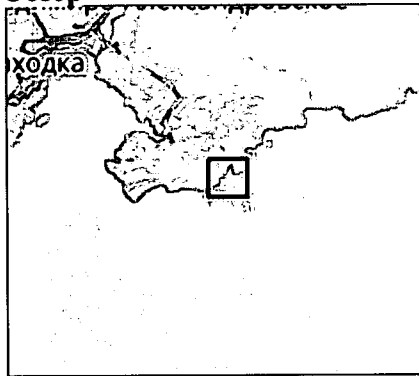
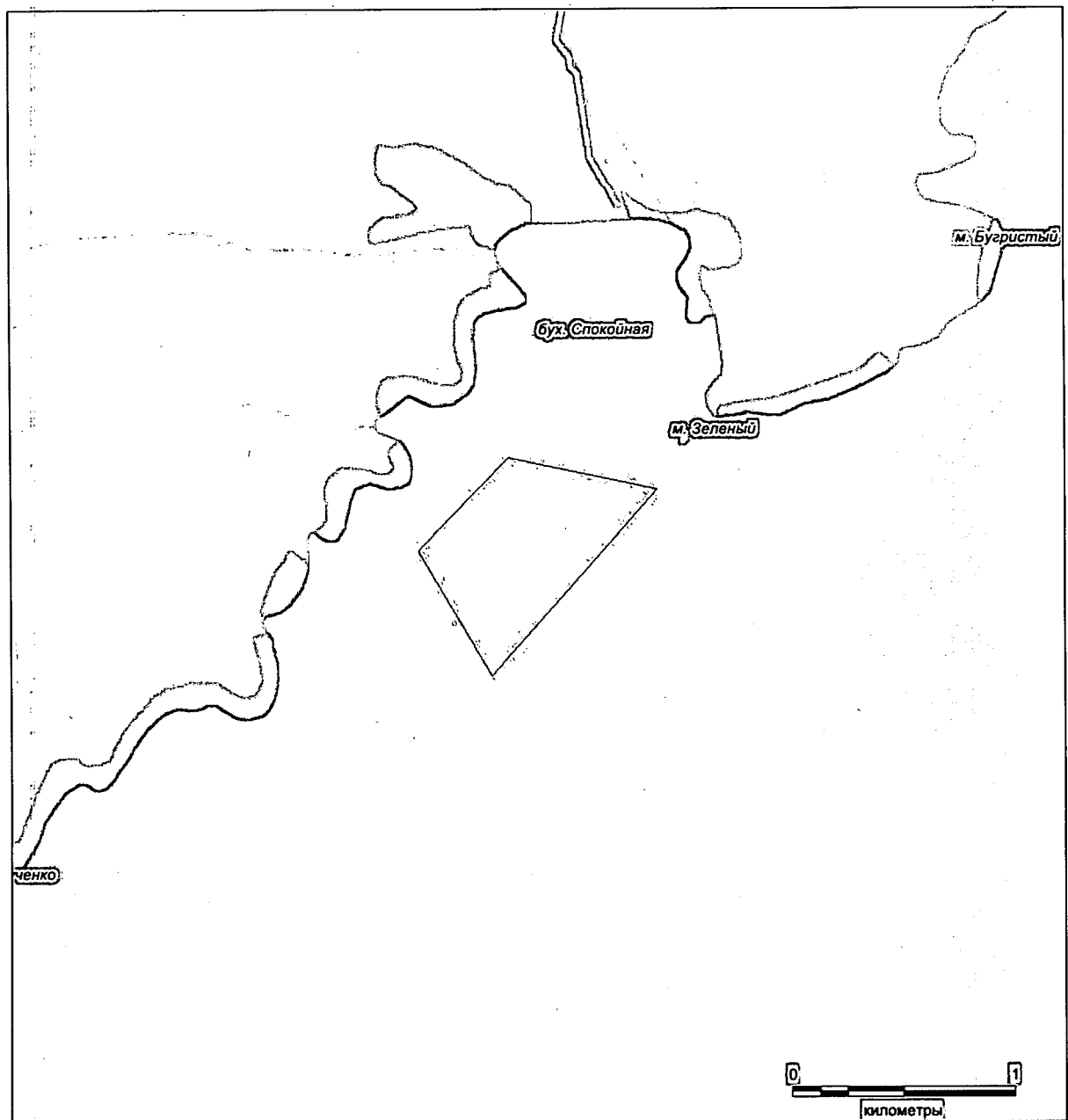


Схема водного объекта с нанесенными границами рыбоводного участка

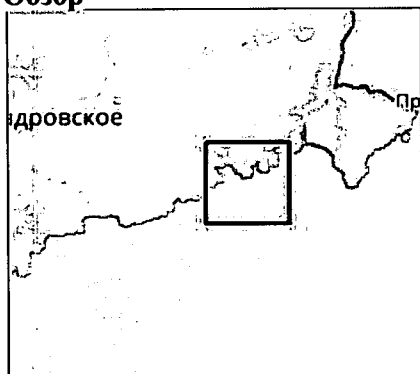


Номер лота	23
Правовой акт, которым определены границы рыбоводного участка	Приказ Приморского территориального управления Федерального агентства по рыболовству от 29 марта 2017 г. № 66-П
Номер РВУ по правовому акту	29
Муниципальное образование, на территории которого находится или к территории которого прилегает РВУ	Не прилегает к территории муниципальных образований Приморского края
Местонахождение РВУ	Японское море, в районе бухты Каплунова
Географические координаты точек границ рыбоводного участка	А 42.817192° с.ш. / 133.540045° в.д. В 42.814843° с.ш. / 133.554749° в.д. С 42.819429° с.ш. / 133.566776° в.д. D 42.804222° с.ш. / 133.570267° в.д. E 42.802315° с.ш. / 133.541427° в.д.
Система координат, в которой определены границы РВУ	WGS-84
Описание границ РВУ	1) от точки А до точки В по прямой линии; 2) от точки В до точки С по прямой линии; 3) от точки С до точки D по прямой линии; 4) от точки D до точки Е по прямой линии; 5) от точки Е до точки А по прямой линии.
Площадь РВУ, га	340,3
Начальная цена лота, рублей	131 083,56
Размер задатка, рублей	52 433,42
Шаг аукциона, рублей	6 554,18
Минимальный ежегодный объем изъятия объектов аквакультуры, т (пастбищная)	340,30
Минимальный ежегодный объем изъятия объектов аквакультуры, т (индустриальная)	416,87
Период выращивания, не более, лет (пастбищная)	6
Период выращивания, не более, лет (индустриальная)	4
Вид водопользования	Совместное
Срок договора, лет	25

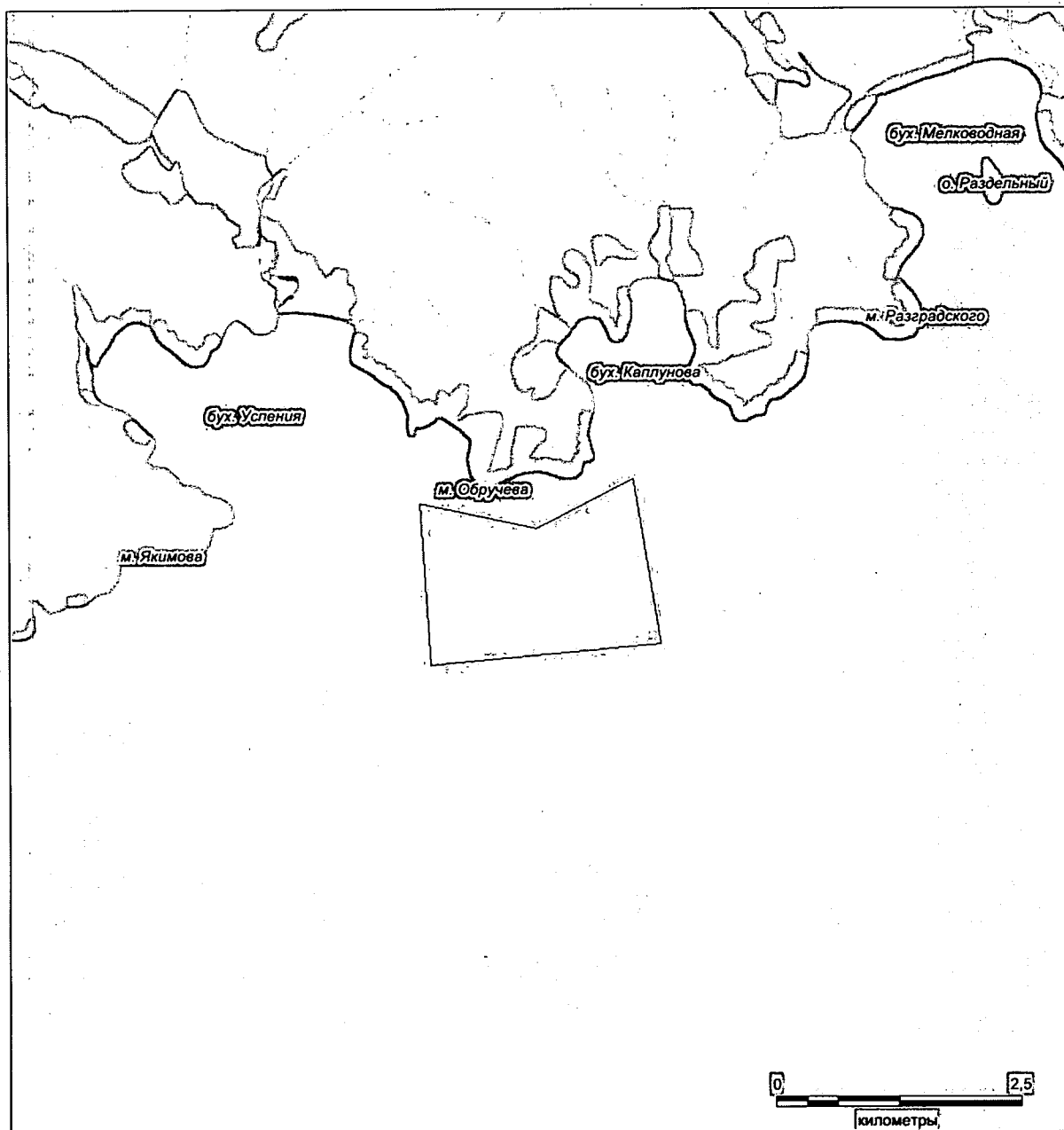


# Схема водного объекта с границами рыболовного участка по лоту № 23

## Обзор



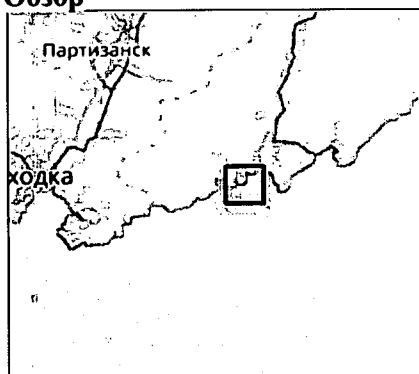
## Схема водного объекта с нанесенными границами рыболовного участка



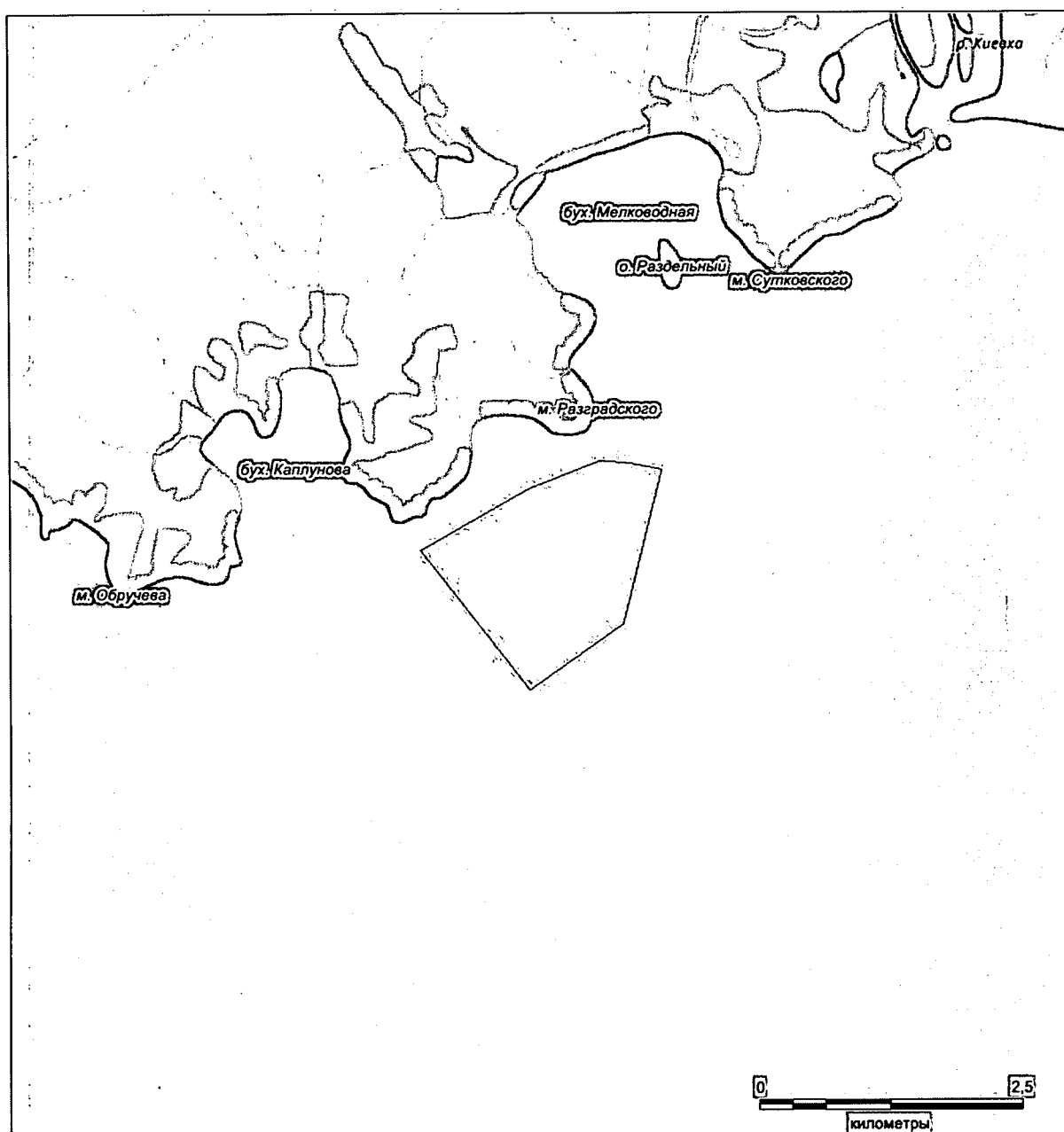
Номер лота	24
Правовой акт, которым определены границы рыбоводного участка	Приказ Приморского территориального управления Федерального агентства по рыболовству от 29 марта 2017 г. № 66-П
Номер РВУ по правовому акту	30
Муниципальное образование, на территории которого находится или к территории которого прилегает РВУ	Не прилегает к территории муниципальных образований Приморского края
Местонахождение РВУ	Японское море, в районе бухты Каплунова
Географические координаты точек границ рыбоводного участка	A 42.822263° с.ш. / 133.582755° в.д. B 42.827562° с.ш. / 133.595416° в.д. C 42.829898° с.ш. / 133.603636° в.д. D 42.829725° с.ш. / 133.607184° в.д. E 42.829141° с.ш. / 133.610851° в.д. F 42.81592° с.ш. / 133.606361° в.д. G 42.810326° с.ш. / 133.595481° в.д.
Система координат, в которой определены границы РВУ	WGS-84
Описание границ РВУ	1) от точки А до точки В по прямой линии; 2) от точки В до точки С по прямой линии; 3) от точки С до точки D по прямой линии; 4) от точки D до точки Е по прямой линии; 5) от точки Е до точки F по прямой линии; 6) от точки F до точки G по прямой линии; 7) от точки G до точки А по прямой линии.
Площадь РВУ, га	284,7
Начальная цена лота, рублей	109 666,44
Размер задатка, рублей	43 866,58
Шаг аукциона, рублей	5 483,32
Минимальный ежегодный объем изъятия объектов аквакультуры, т (пастбищная)	284,70
Минимальный ежегодный объем изъятия объектов аквакультуры, т (индустриальная)	348,76
Период выращивания, не более, лет (пастбищная)	6
Период выращивания, не более, лет (индустриальная)	4
Вид водопользования	Совместное
Срок договора, лет	25

## Схема водного объекта с границами рыбоводного участка по лоту № 24

## Обзор



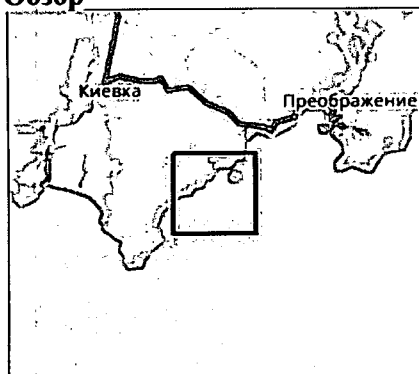
## Схема водного объекта с нанесенными границами рыбоводного участка



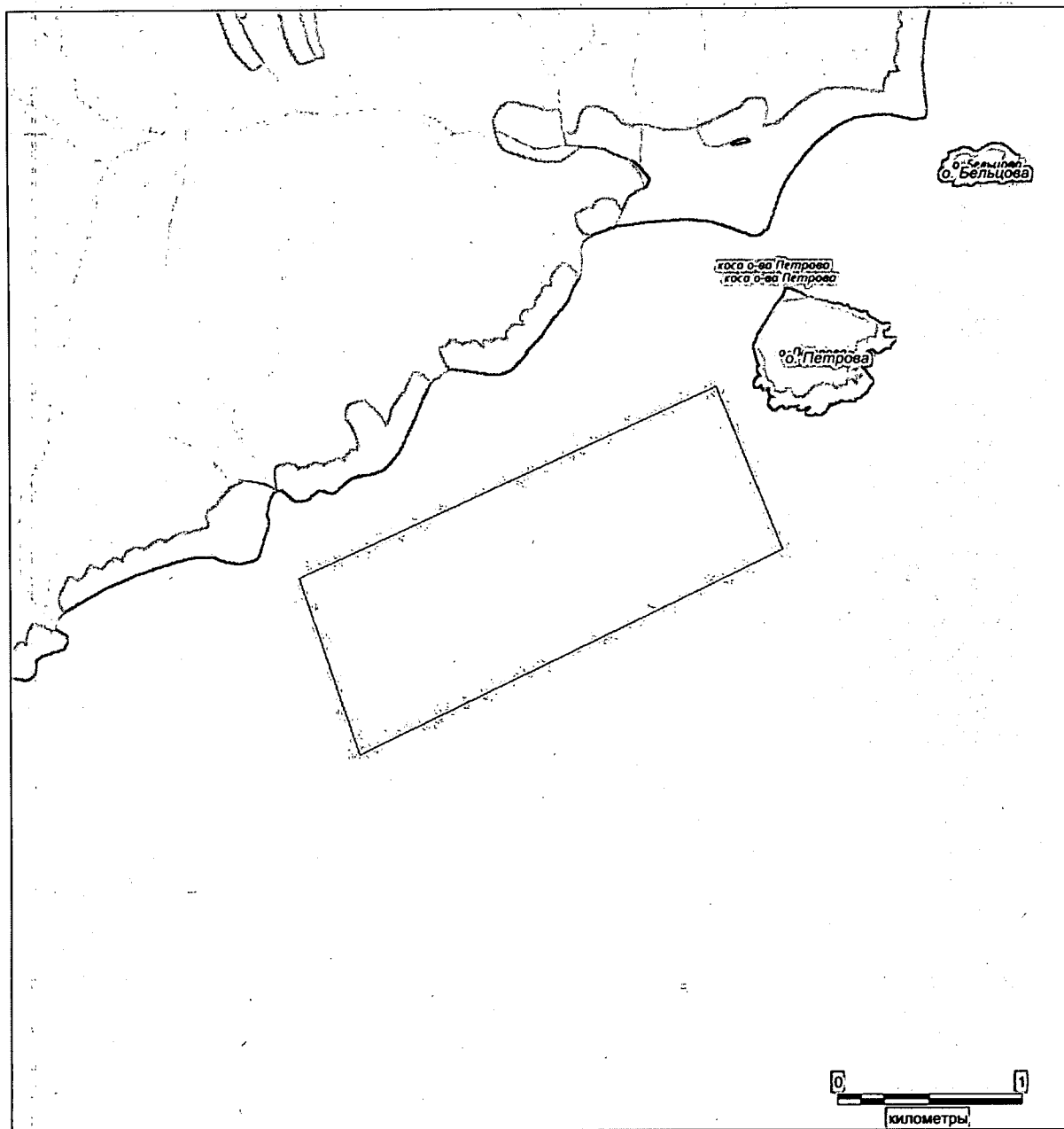
Номер лота	25
Правовой акт, которым определены границы рыбоводного участка	Приказ Приморского территориального управления Федерального агентства по рыболовству от 29 марта 2017 г. № 66-П
Номер РВУ по правовому акту	31
Муниципальное образование, на территории которого находится или к территории которого прилегает РВУ	Не прилегает к территории муниципальных образований Приморского края
Местонахождение РВУ	Японское море, в районе острова Петрова
Географические координаты точек границ рыбоводного участка	A 42.861997°с.ш./133.800395°в.д. B 42.854005°с.ш./133.804798°в.д. C 42.843959°с.ш./133.776695°в.д. D 42.852653°с.ш./133.772707°в.д.
Система координат, в которой определены границы РВУ	WGS-84
Описание границ РВУ	1) от точки А до точки В по прямой линии; 2) от точки В до точки С по прямой линии; 3) от точки С до точки D по прямой линии; 4) от точки D до точки А по прямой линии.
Площадь РВУ, га	247,8
Начальная цена лота, рублей	95 452,56
Размер задатка, рублей	38 181,02
Шаг аукциона, рублей	4 772,63
Минимальный ежегодный объем изъятия объектов аквакультуры, т (пастбищная)	247,80
Минимальный ежегодный объем изъятия объектов аквакультуры, т (индустриальная)	303,56
Период выращивания, не более, лет (пастбищная)	6
Период выращивания, не более, лет (индустриальная)	4
Вид водопользования	Совместное
Срок договора, лет	25

## Схема водного объекта с границами рыболовного участка по лоту № 25

## Обзор



## Схема водного объекта с нанесенными границами рыболовного участка



Номер лота	26
Правовой акт, которым определены границы рыбоводного участка	Приказ Приморского территориального управления Федерального агентства по рыболовству от 29 марта 2017 г. № 66-П
Номер РВУ по правовому акту	32
Муниципальное образование, на территории которого находится или к территории которого прилегает РВУ	Не прилегает к территории муниципальных образований Приморского края
Местонахождение РВУ	Японское море, в районе острова Петрова
Географические координаты точек границ рыбоводного участка	A 42.848713°с.ш./133.768004°в.д. B 42.842741°с.ш./133.773358°в.д. C 42.826091°с.ш./133.750217°в.д. D 42.833971°с.ш./133.744°в.д.
Система координат, в которой определены границы РВУ	WGS-84
Описание границ РВУ	1) от точки А до точки В по прямой линии; 2) от точки В до точки С по прямой линии; 3) от точки С до точки D по прямой линии; 4) от точки D до точки А по прямой линии.
Площадь РВУ, га	230,4
Начальная цена лота, рублей	88 750,08
Размер задатка, рублей	35 500,03
Шаг аукциона, рублей	4 437,50
Минимальный ежегодный объем изъятия объектов аквакультуры, т (пастбищная)	230,40
Минимальный ежегодный объем изъятия объектов аквакультуры, т (индустриальная)	282,24
Период выращивания, не более, лет (пастбищная)	6
Период выращивания, не более, лет (индустриальная)	4
Вид водопользования	Совместное
Срок договора, лет	25

Схема водного объекта с границами рыбоводного участка по лоту № 26

Обзор

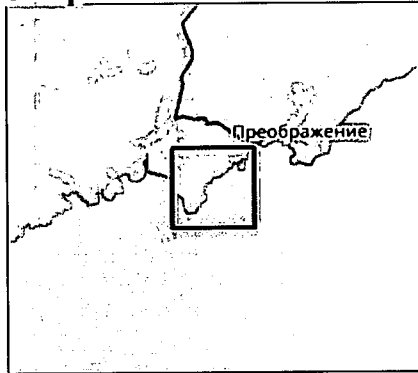
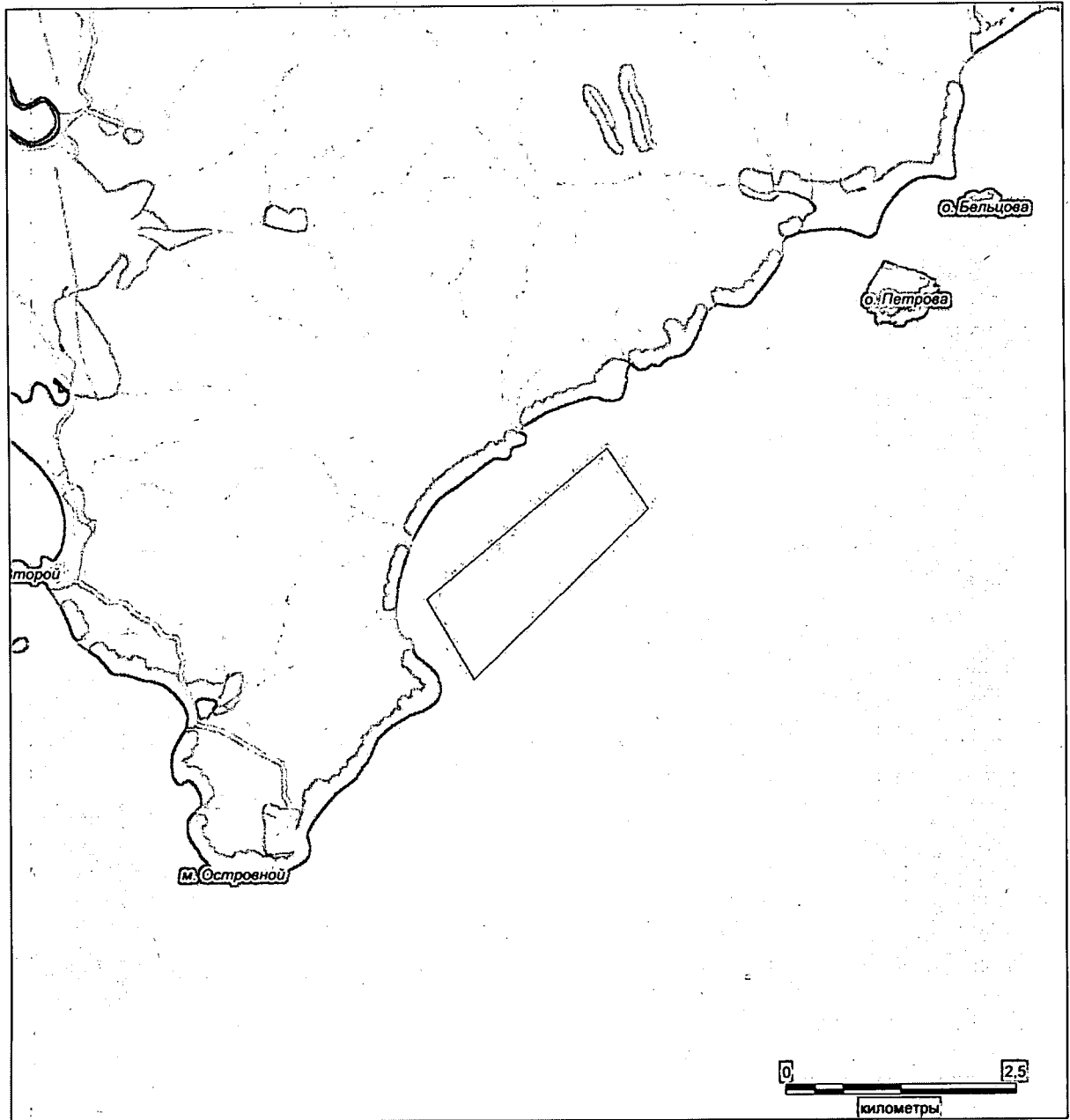


Схема водного объекта с нанесенными границами рыбоводного участка

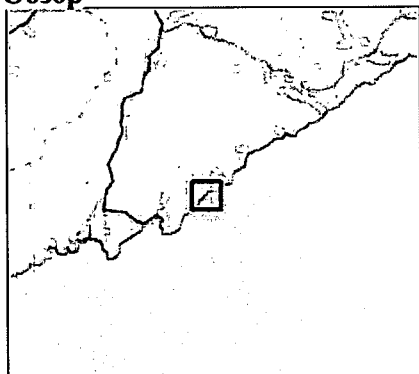


Номер лота	27
Правовой акт, которым определены границы рыбоводного участка	Приказ Приморского территориального управления Федерального агентства по рыболовству от 29 марта 2017 г. № 66-П
Номер РВУ по правовому акту	33
Муниципальное образование, на территории которого находится или к территории которого прилегает РВУ	Не прилегает к территории муниципальных образований Приморского края
Местонахождение РВУ	Японское море, в районе мыса Белявского
Географические координаты точек границ рыбоводного участка	A 42.967533°с.ш./134.052016°в.д. B 42.970327°с.ш./134.060962°в.д. C 42.972166°с.ш./134.073137°в.д. D 42.968995°с.ш./134.074432°в.д. E 42.963098°с.ш./134.053536°в.д.
Система координат, в которой определены границы РВУ	WGS-84
Описание границ РВУ	1) от точки А до точки В по прямой линии; 2) от точки В до точки С по прямой линии; 3) от точки С до точки D по прямой линии; 4) от точки D до точки Е по прямой линии; 5) от точки Е до точки А по прямой линии.
Площадь РВУ, га	86,9
Начальная цена лота, рублей	33 473,88
Размер задатка, рублей	13 389,55
Шаг аукциона, рублей	1 673,69
Минимальный ежегодный объем изъятия объектов аквакультуры, т (пастбищная)	86,90
Минимальный ежегодный объем изъятия объектов аквакультуры, т (индустриальная)	106,45
Период выращивания, не более, лет (пастбищная)	6
Период выращивания, не более, лет (индустриальная)	4
Вид водопользования	Совместное
Срок договора, лет	25

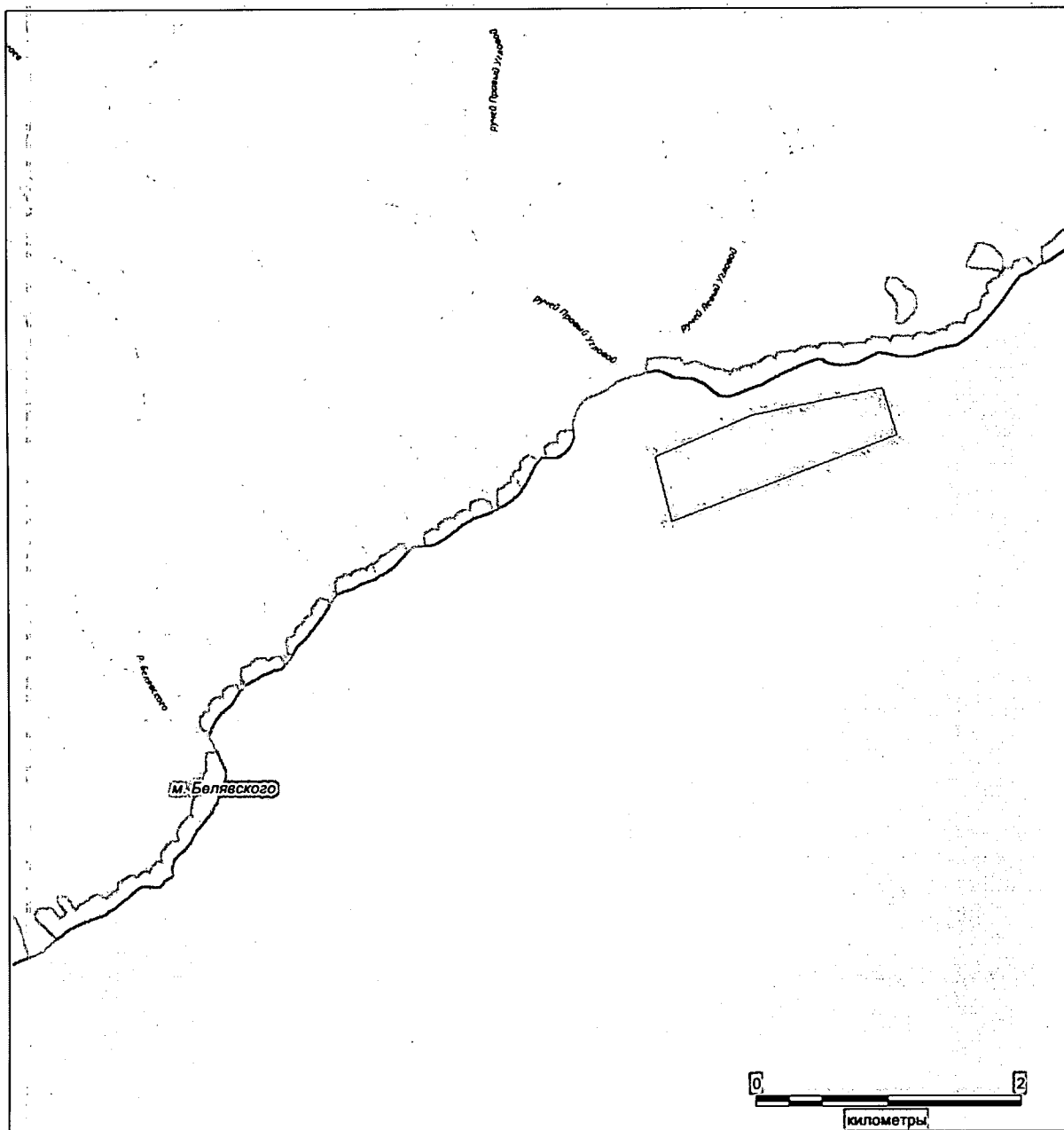


# Схема водного объекта с границами рыбоводного участка по лоту № 27

## Обзор



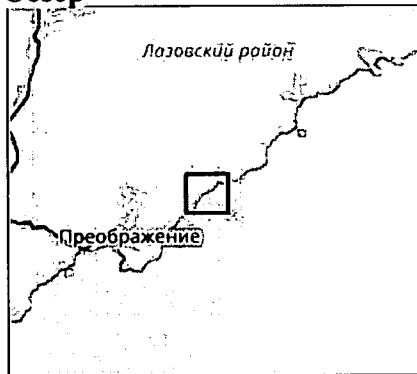
## Схема водного объекта с нанесенными границами рыбоводного участка



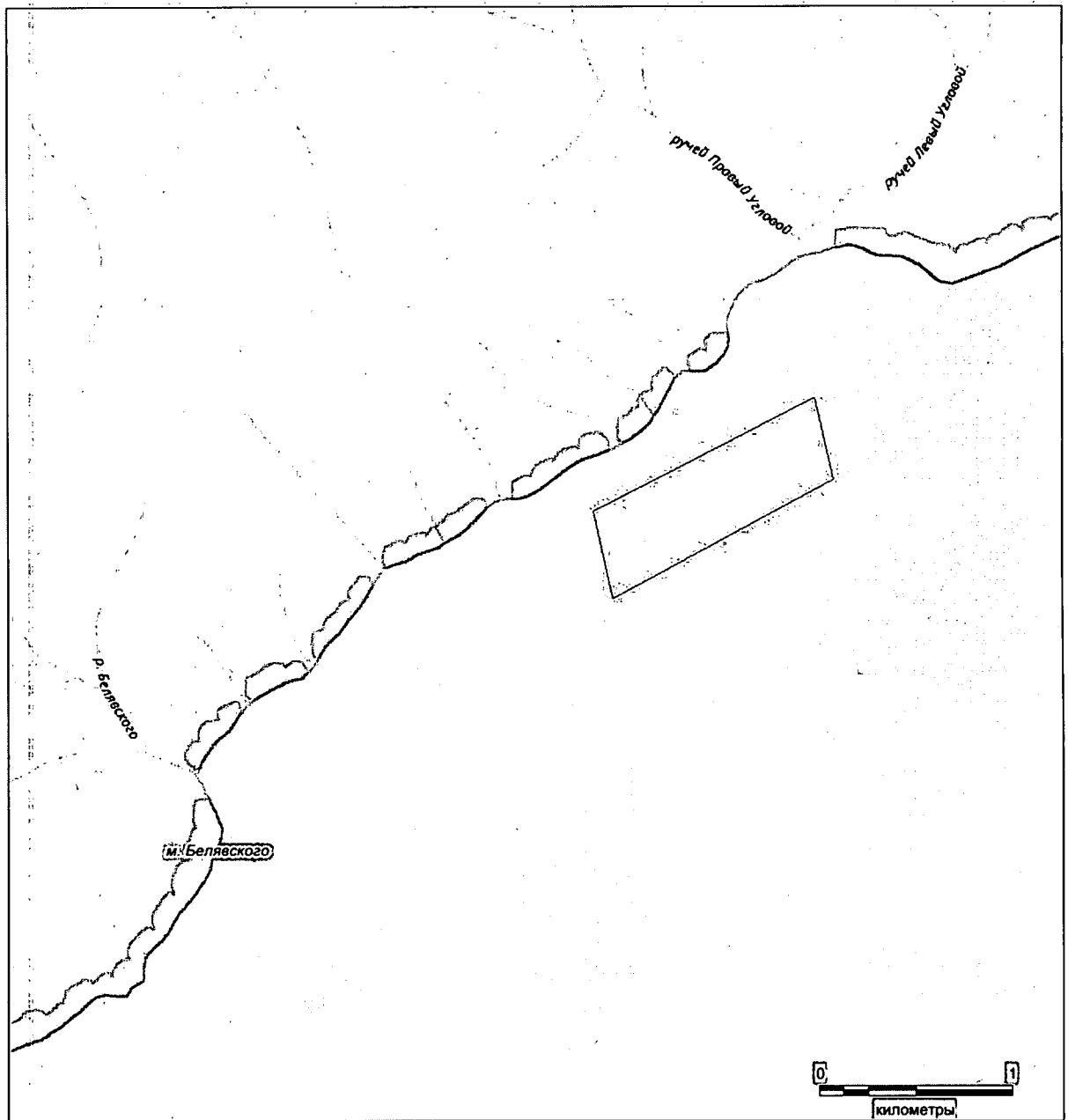
Номер лота	28
Правовой акт, которым определены границы рыбоводного участка	Приказ Приморского территориального управления Федерального агентства по рыболовству от 29 марта 2017 г. № 66-П
Номер РВУ по правовому акту	34
Муниципальное образование, на территории которого находится или к территории которого прилегает РВУ	Не прилегает к территории муниципальных образований Приморского края
Местонахождение РВУ	Японское море, в районе мыса Белявского
Географические координаты точек границ рыбоводного участка	A 42.960942°с.ш./134.035835°в.д. B 42.966262°с.ш./134.0499°в.д. C 42.9624°с.ш./134.051118°в.д. D 42.956819°с.ш./134.037043°в.д.
Система координат, в которой определены границы РВУ	WGS-84
Описание границ РВУ	1) от точки А до точки В по прямой линии; 2) от точки В до точки С по прямой линии; 3) от точки С до точки D по прямой линии; 4) от точки D до точки А по прямой линии.
Площадь РВУ, га	56,8
Начальная цена лота, рублей	21 879,36
Размер задатка, рублей	8 751,74
Шаг аукциона, рублей	1 093,97
Минимальный ежегодный объем изъятия объектов аквакультуры, т (пастбищная)	56,80
Минимальный ежегодный объем изъятия объектов аквакультуры, т (индустриальная)	69,58
Период выращивания, не более, лет (пастбищная)	6
Период выращивания, не более, лет (индустриальная)	4
Вид водопользования	Совместное
Срок договора, лет	25

# Схема водного объекта с границами рыбоводного участка по лоту № 28

## Обзор



## Схема водного объекта с нанесенными границами рыбоводного участка



Номер лота	29
Правовой акт, которым определены границы рыбоводного участка	Приказ Приморского территориального управления Федерального агентства по рыболовству от 29 марта 2017 г. № 66-П
Номер РВУ по правовому акту	35
Муниципальное образование, на территории которого находится или к территории которого прилегает РВУ	Не прилегает к территории муниципальных образований Приморского края
Местонахождение РВУ	Японское море, в районе мыса Туманный
Географические координаты точек границ рыбоводного участка	A 42.985596°с.ш./134.114267°в.д. B 42.990946°с.ш./134.128196°в.д. C 42.984045°с.ш./134.131904°в.д. D 42.979676°с.ш./134.11707°в.д.
Система координат, в которой определены границы РВУ	WGS-84
Описание границ РВУ	1) от точки А до точки В по прямой линии; 2) от точки В до точки С по прямой линии; 3) от точки С до точки D по прямой линии; 4) от точки D до точки А по прямой линии.
Площадь РВУ, га	97,7
Начальная цена лота, рублей	37 634,04
Размер задатка, рублей	15 053,62
Шаг аукциона, рублей	1 881,70
Минимальный ежегодный объем изъятия объектов аквакультуры, т (пастбищная)	97,70
Минимальный ежегодный объем изъятия объектов аквакультуры, т (индустриальная)	119,68
Период выращивания, не более, лет (пастбищная)	6
Период выращивания, не более, лет (индустриальная)	4
Вид водопользования	Совместное
Срок договора, лет	25

Схема водного объекта с границами рыболовного участка по лоту № 29

Обзор

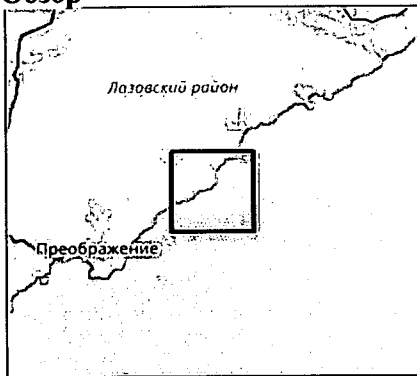
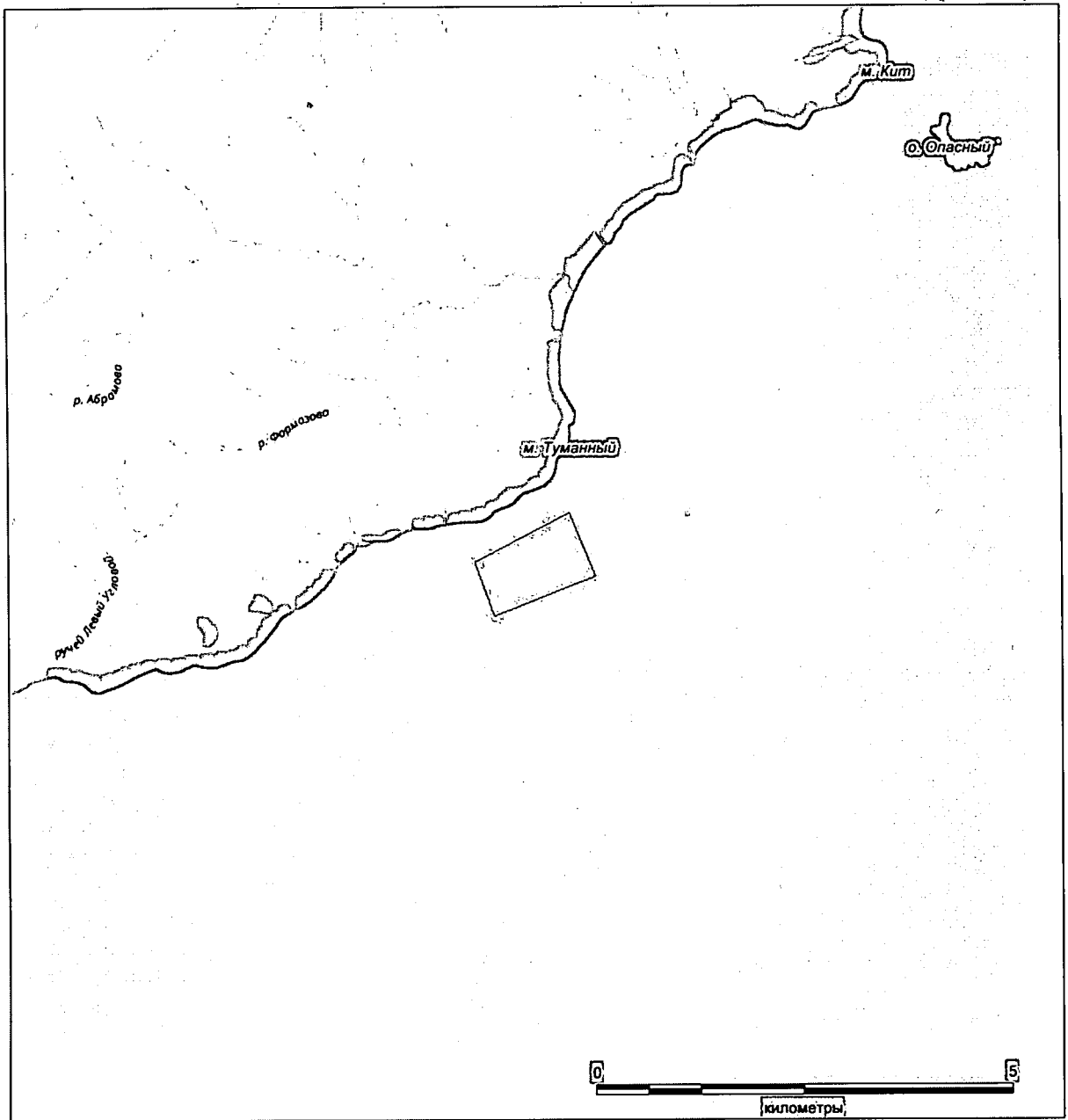


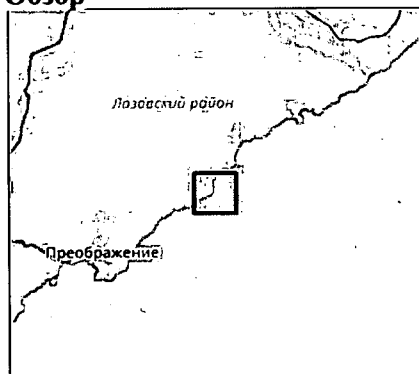
Схема водного объекта с нанесенными границами рыболовного участка



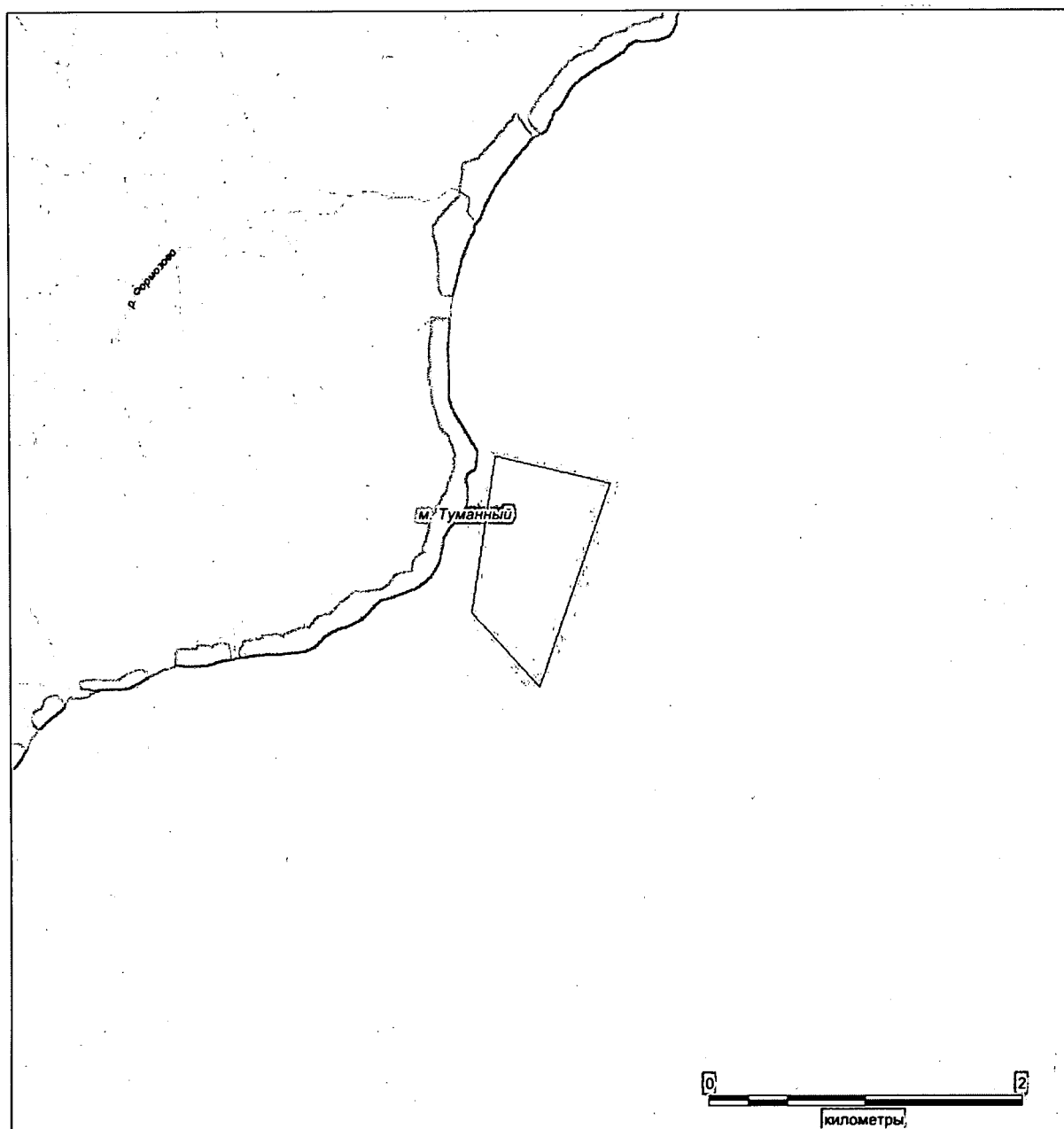
Номер лота	30
Правовой акт, которым определены границы рыбоводного участка	Приказ Приморского территориального управления Федерального агентства по рыболовству от 29 марта 2017 г. № 66-П
Номер РВУ по правовому акту	36
Муниципальное образование, на территории которого находится или к территории которого прилегает РВУ	Не прилегает к территории муниципальных образований Приморского края
Местонахождение РВУ	Японское море, в районе мыса Туманный
Географические координаты точек границ рыбоводного участка	A 43.00141°с.ш./134.130433°в.д. B 42.999827°с.ш./134.139489°в.д. C 42.987989°с.ш./134.133883°в.д. D 42.992308°с.ш./134.128561°в.д.
Система координат, в которой определены границы РВУ	WGS-84
Описание границ РВУ	1) от точки А до точки В по прямой линии; 2) от точки В до точки С по прямой линии; 3) от точки С до точки D по прямой линии; 4) от точки D до точки А по прямой линии.
Площадь РВУ, га	78,0
Начальная цена лота, рублей	30 045,60
Размер задатка, рублей	12 018,24
Шаг аукциона, рублей	1 502,28
Минимальный ежегодный объем изъятия объектов аквакультуры, т (пастбищная)	78,0
Минимальный ежегодный объем изъятия объектов аквакультуры, т (индустриальная)	95,55
Период выращивания, не более, лет (пастбищная)	6
Период выращивания, не более, лет (индустриальная)	4
Вид водопользования	Совместное
Срок договора, лет	25

## Схема водного объекта с границами рыбоводного участка по лоту № 30

## Обзор



## Схема водного объекта с нанесенными границами рыбоводного участка

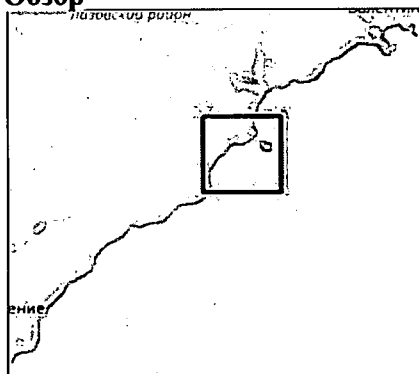


Номер лота	31
Правовой акт, которым определены границы рыбоводного участка	Приказ Приморского территориального управления Федерального агентства по рыболовству от 29 марта 2017 г. № 66-П
Номер РВУ по правовому акту	37
Муниципальное образование, на территории которого находится или к территории которого прилегает РВУ	Не прилегает к территории муниципальных образований Приморского края
Местонахождение РВУ	Японское море, в районе островка Опасный
Географические координаты точек границ рыбоводного участка	A 43.022269°с.ш./134.144747°в.д. B 43.031305°с.ш./134.170988°в.д. C 43.02115°с.ш./134.180705°в.д. D 43.016629°с.ш./134.155747°в.д.
Система координат, в которой определены границы РВУ	WGS-84
Описание границ РВУ	1) от точки А до точки В по прямой линии; 2) от точки В до точки С по прямой линии; 3) от точки С до точки D по прямой линии; 4) от точки D до точки А по прямой линии.
Площадь РВУ, га	246,2
Начальная цена лота, рублей	94 836,24
Размер задатка, рублей	37 934,50
Шаг аукциона, рублей	4 741,81
Минимальный ежегодный объем изъятия объектов аквакультуры, т (пастбищная)	246,20
Минимальный ежегодный объем изъятия объектов аквакультуры, т (индустриальная)	301,60
Период выращивания, не более, лет (пастбищная)	6
Период выращивания, не более, лет (индустриальная)	4
Вид водопользования	Совместное
Срок договора, лет	25

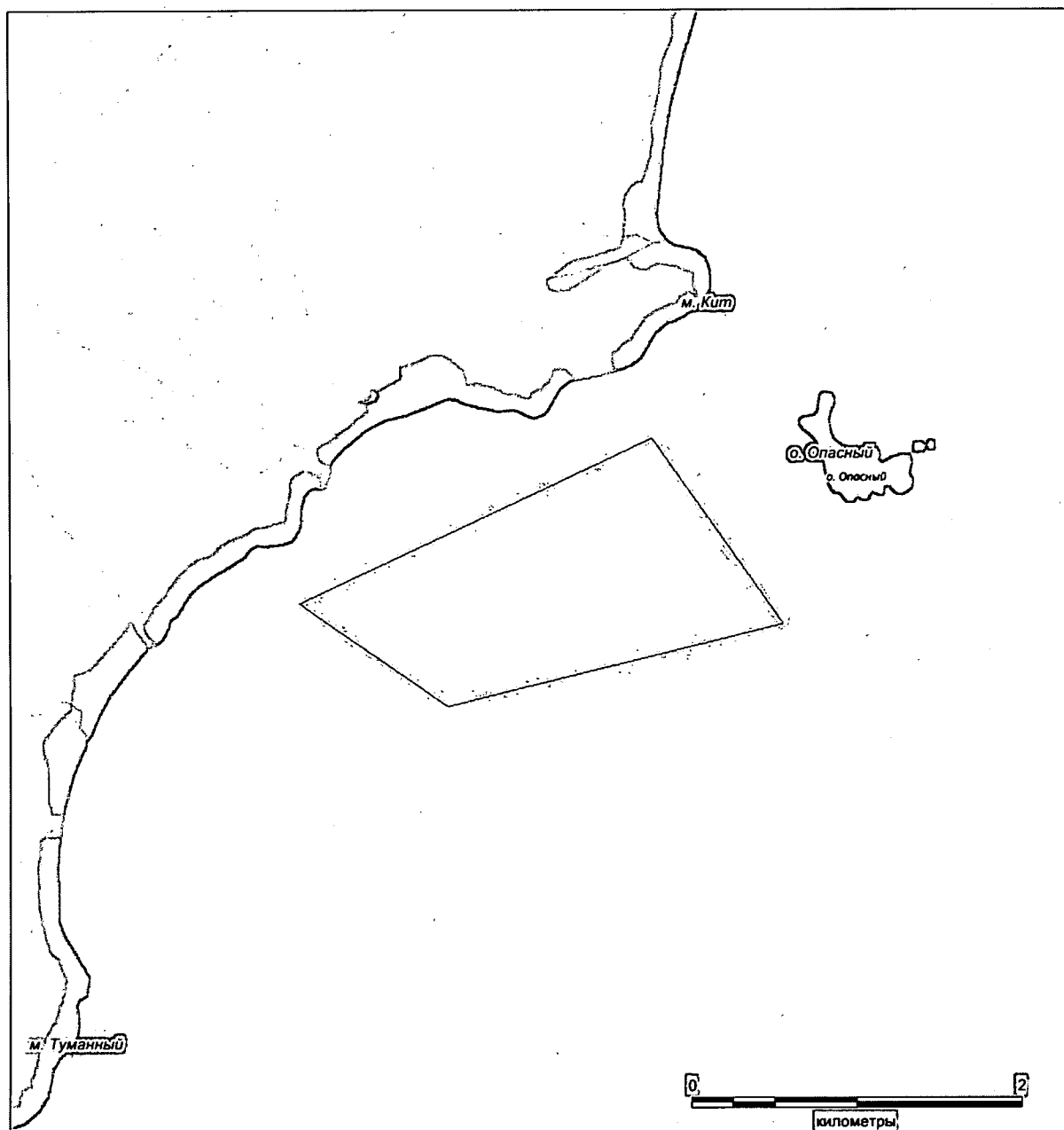


## Схема водного объекта с границами рыбоводного участка по лоту № 31

## Обзор



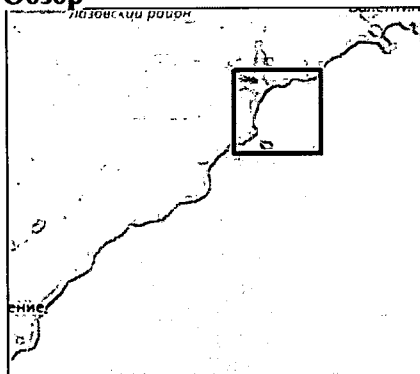
## Схема водного объекта с нанесенными границами рыбоводного участка



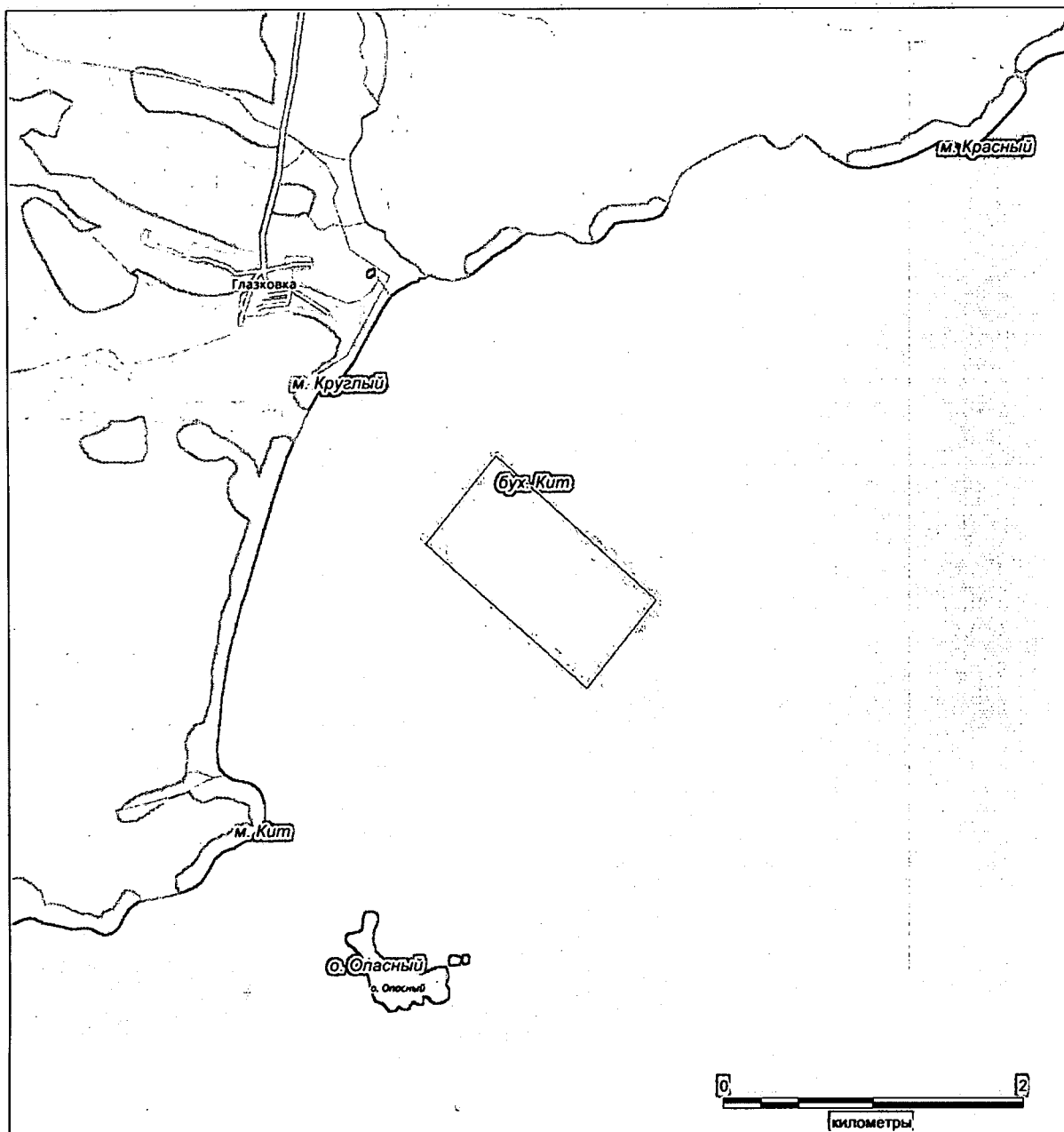
Номер лота	32
Правовой акт, которым определены границы рыбоводного участка	Приказ Приморского территориального управления Федерального агентства по рыболовству от 29 марта 2017 г. № 66-П
Номер РВУ по правовому акту	38
Муниципальное образование, на территории которого находится или к территории которого прилегает РВУ	Не прилегает к территории муниципальных образований Приморского края
Местонахождение РВУ	Японское море, в районе островка Опасный
Географические координаты точек границ рыбоводного участка	A 43,061438°с.ш./134,194372°в.д. B 43,052725°с.ш./134,207447°в.д. C 43,047389°с.ш./134,201762°в.д. D 43,056102°с.ш./134,188573°в.д.
Система координат, в которой определены границы РВУ	WGS-84
Описание границ РВУ	1) от точки А до точки В по прямой линии; 2) от точки В до точки С по прямой линии; 3) от точки С до точки D по прямой линии; 4) от точки D до точки А по прямой линии.
Площадь РВУ, га	108,5
Начальная цена лота, рублей	41 794,20
Размер задатка, рублей	16 717,68
Шаг аукциона, рублей	2 089,71
Минимальный ежегодный объем изъятия объектов аквакультуры, т (пастбищная)	108,50
Минимальный ежегодный объем изъятия объектов аквакультуры, т (индустриальная)	132,91
Период выращивания, не более, лет (пастбищная)	6
Период выращивания, не более, лет (индустриальная)	4
Вид водопользования	Совместное
Срок договора, лет	25

# Схема водного объекта с границами рыбоводного участка по лоту № 32

## Обзор



## Схема водного объекта с нанесенными границами рыбоводного участка



Номер лота	33
Правовой акт, которым определены границы рыбоводного участка	Приказ Приморского территориального управления Федерального агентства по рыболовству от 29 марта 2017 г. № 66-П
Номер РВУ по правовому акту	39
Муниципальное образование, на территории которого находится или к территории которого прилегает РВУ	Не прилегает к территории муниципальных образований Приморского края
Местонахождение РВУ	Японское море, в районе бухты Кит
Географические координаты точек границ рыбоводного участка	А 43.066021°с.ш./134.195991°в.д. В 43.068703°с.ш./134.197895°в.д. С 43.07026°с.ш./134.203259°в.д. D 43.060742°с.ш./134.210354°в.д. Е 43.056139°с.ш./134.204774°в.д.
Система координат, в которой определены границы РВУ	WGS-84
Описание границ РВУ	1) от точки А до точки В по прямой линии; 2) от точки В до точки С по прямой линии; 3) от точки С до точки D по прямой линии; 4) от точки D до точки Е по прямой линии; 5) от точки Е до точки А по прямой линии.
Площадь РВУ, га	93,2
Начальная цена лота, рублей	35 900,64
Размер задатка, рублей	14 360,26
Шаг аукциона, рублей	1 795,03
Минимальный ежегодный объем изъятия объектов аквакультуры, т (пастбищная)	93,20
Минимальный ежегодный объем изъятия объектов аквакультуры, т (индустриальная)	114,17
Период выращивания, не более, лет (пастбищная)	6
Период выращивания, не более, лет (индустриальная)	4
Вид водопользования	Совместное
Срок договора, лет	25

Схема водного объекта с границами рыбоводного участка по лоту № 33

Обзор

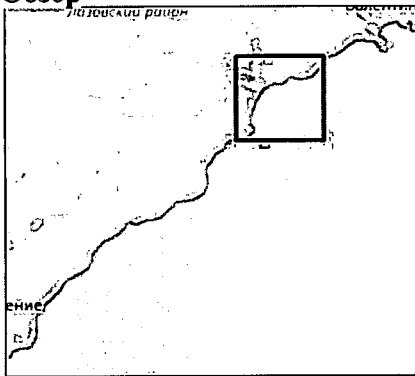
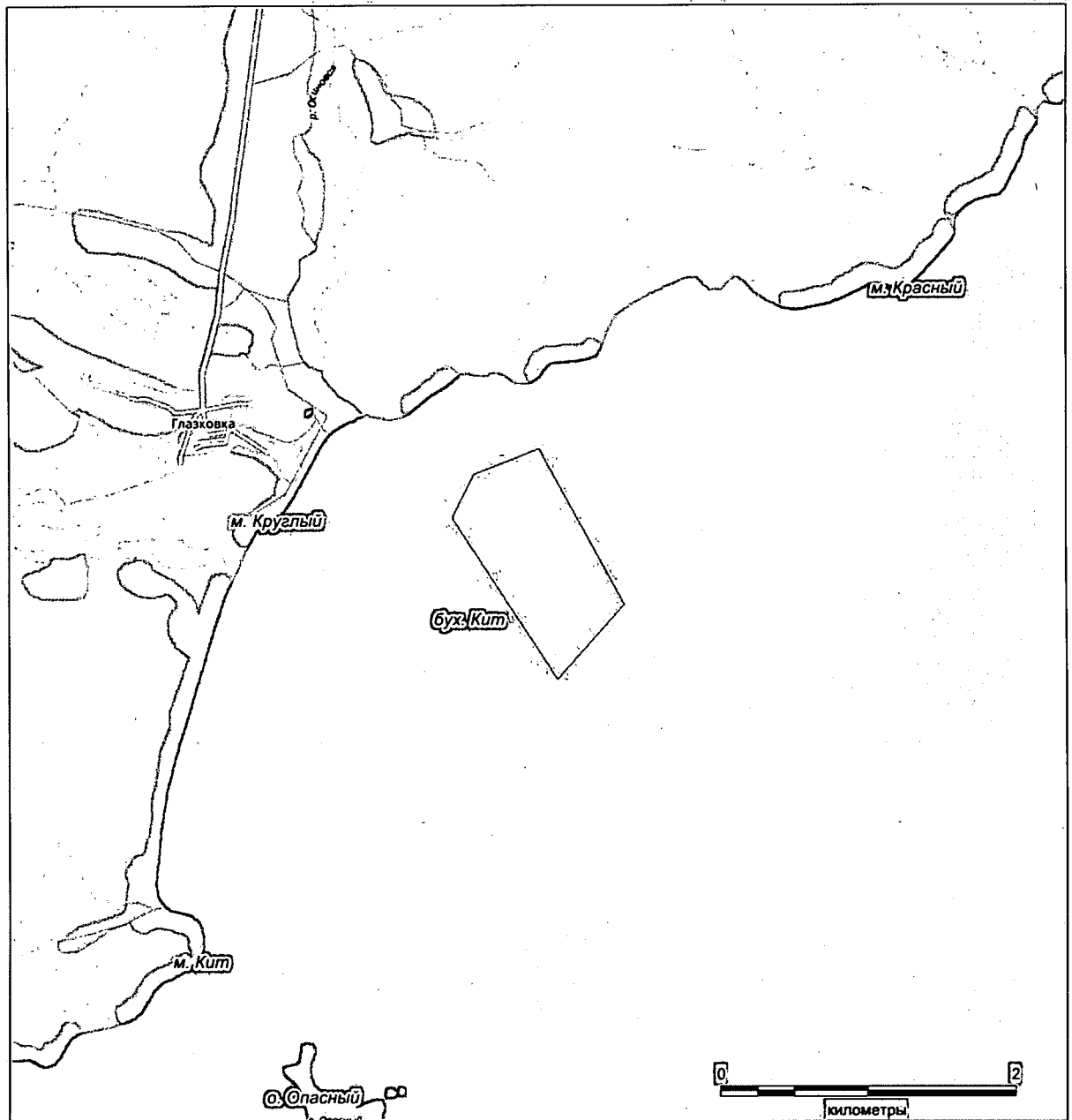


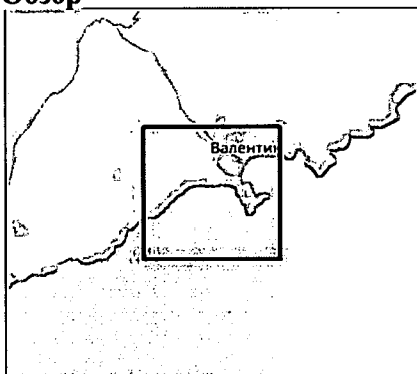
Схема водного объекта с нанесенными границами рыбоводного участка



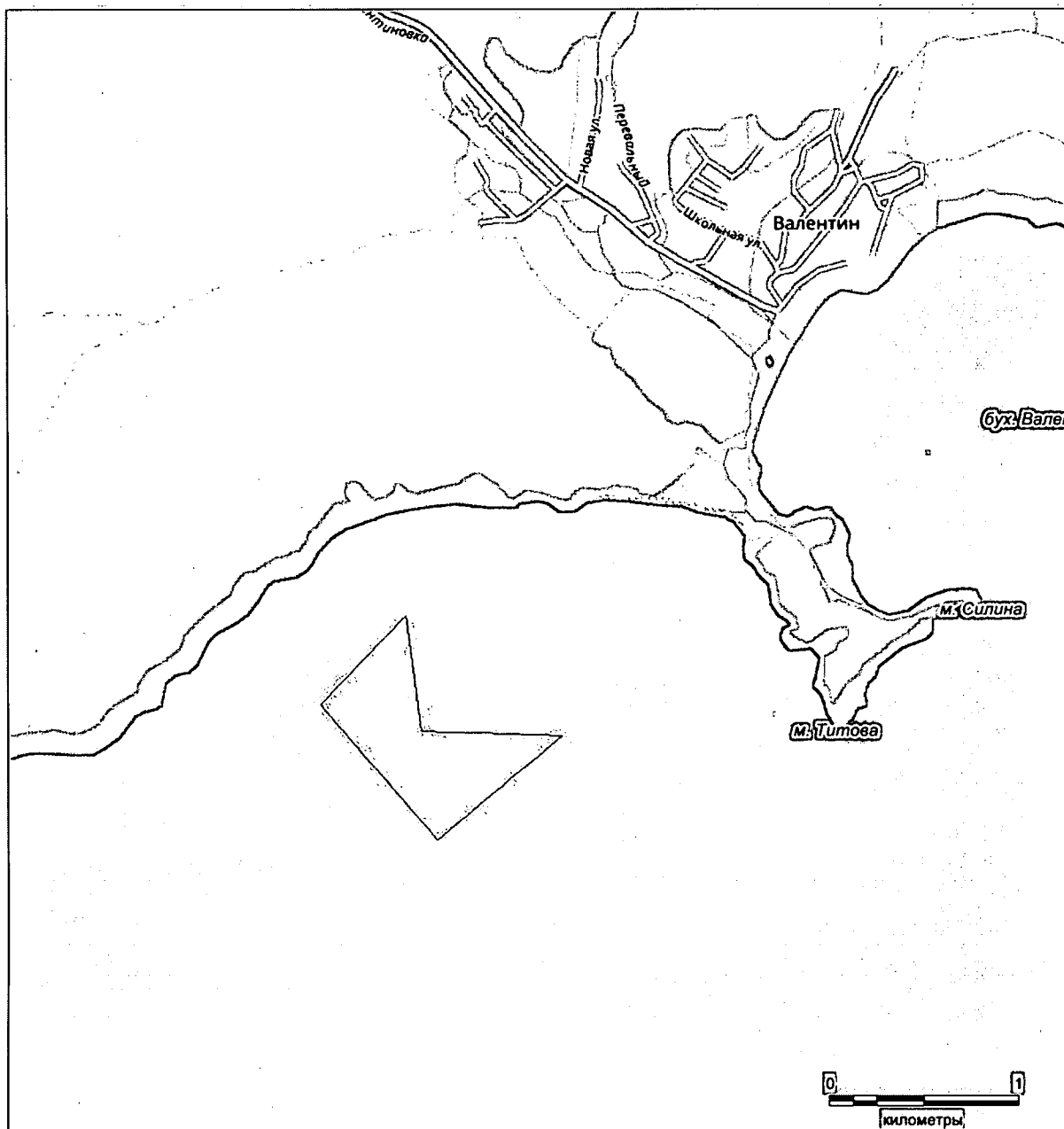
Номер лота	34
Правовой акт, которым определены границы рыбоводного участка	Приказ Приморского территориального управления Федерального агентства по рыболовству от 29 марта 2017 г. № 66-П
Номер РВУ по правовому акту	40
Муниципальное образование, на территории которого находится или к территории которого прилегает РВУ	Не прилегает к территории муниципальных образований Приморского края
Местонахождение РВУ	Японское море, в районе мыса Титова
Географические координаты точек границ рыбоводного участка	A 43.102503°с.ш./134.279287°в.д. B 43.096952°с.ш./134.280292°в.д. C 43.0967411°с.ш./134.28943°в.д. D 43.091687°с.ш./134.281327°в.д. E 43.098215°с.ш./134.273684°в.д.
Система координат, в которой определены границы РВУ	WGS-84
Описание границ РВУ	1) от точки А до точки В по прямой линии; 2) от точки В до точки С по прямой линии; 3) от точки С до точки D по прямой линии; 4) от точки D до точки Е по прямой линии; 5) от точки Е до точки А по прямой линии.
Площадь РВУ, га	52,7
Начальная цена лота, рублей	20 300,04
Размер задатка, рублей	8 120,02
Шаг аукциона, рублей	1 015,00
Минимальный ежегодный объем изъятия объектов аквакультуры, т (пастбищная)	52,70
Минимальный ежегодный объем изъятия объектов аквакультуры, т (индустриальная)	64,56
Период выращивания, не более, лет (пастбищная)	6
Период выращивания, не более, лет (индустриальная)	4
Вид водопользования	Совместное
Срок договора, лет	25

# Схема водного объекта с границами рыбоводного участка по лоту № 34

## Обзор



## Схема водного объекта с нанесенными границами рыбоводного участка



Номер лота	35
Правовой акт, которым определены границы рыбоводного участка	Приказ Приморского территориального управления Федерального агентства по рыболовству от 29 марта 2017 г. № 66-П
Номер РВУ по правовому акту	41
Муниципальное образование, на территории которого находится или к территории которого прилегает РВУ	Не прилегает к территории муниципальных образований Приморского края
Местонахождение РВУ	Японское море, в районе мыса Орлова
Географические координаты точек границ рыбоводного участка	A 43.113157°с.ш./134.348108°в.д. B 43.121307°с.ш./134.358199°в.д. C 43.117453°с.ш./134.362597°в.д. D 43.109682°с.ш./134.351644°в.д.
Система координат, в которой определены границы РВУ	WGS-84
Описание границ РВУ	1) от точки А до точки В по прямой линии; 2) от точки В до точки С по прямой линии; 3) от точки С до точки D по прямой линии; 4) от точки D до точки А по прямой линии.
Площадь РВУ, га	63,3
Начальная цена лота, рублей	24 383,16
Размер задатка, рублей	9 753,26
Шаг аукциона, рублей	1 219,16
Минимальный ежегодный объем изъятия объектов аквакультуры, т (пастбищная)	63,30
Минимальный ежегодный объем изъятия объектов аквакультуры, т (индустриальная)	77,54
Период выращивания, не более, лет (пастбищная)	6
Период выращивания, не более, лет (индустриальная)	4
Вид водопользования	Совместное
Срок договора, лет	25



Схема водного объекта с границами рыбоводного участка по лоту № 35

Обзор

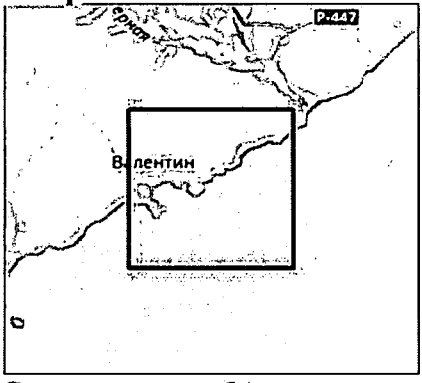
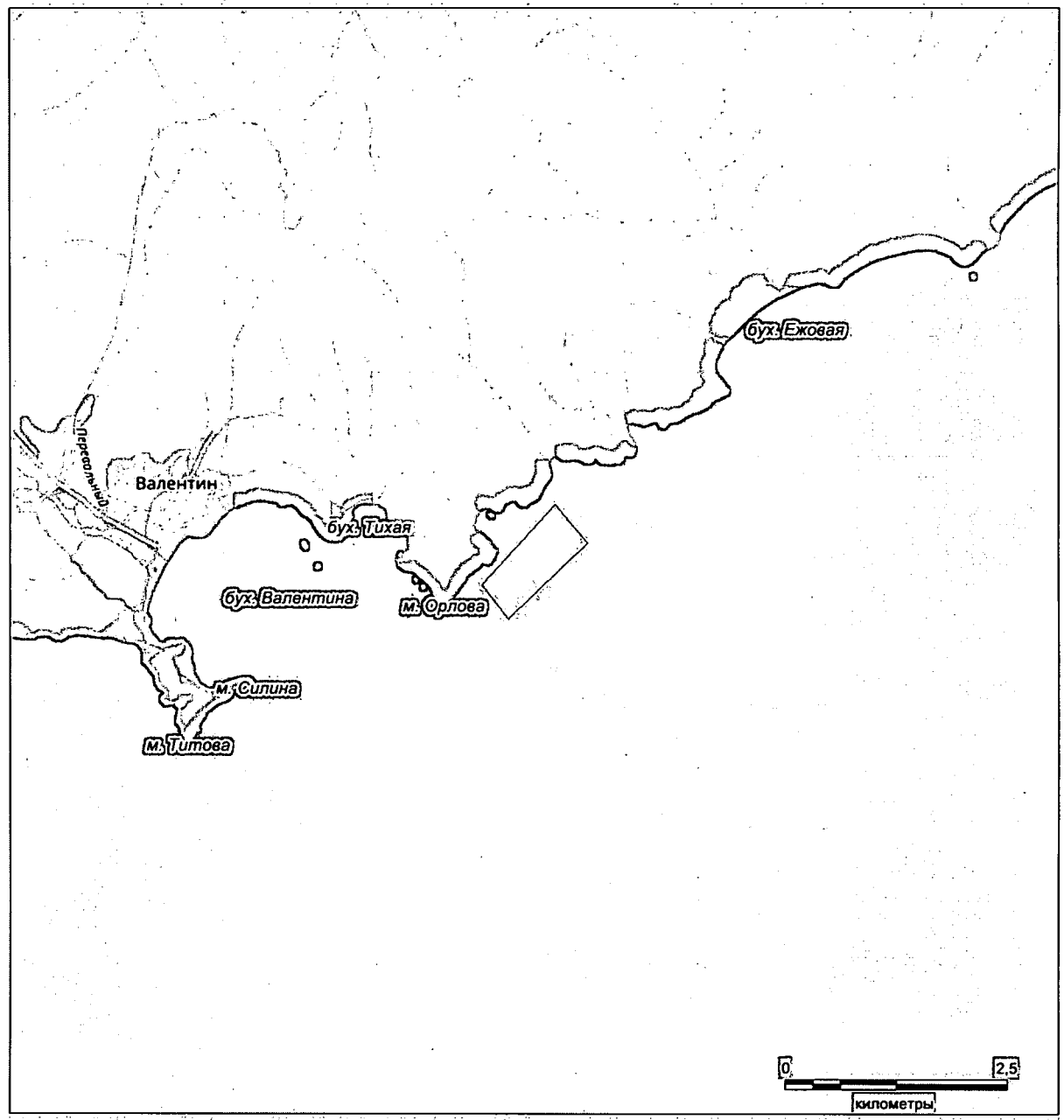


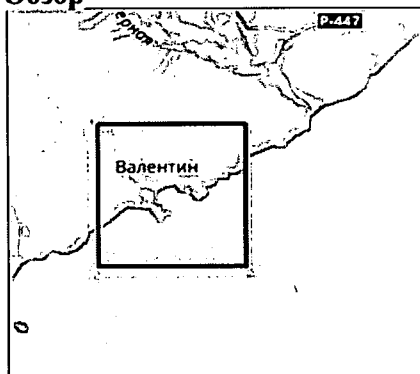
Схема водного объекта с нанесенными границами рыбоводного участка



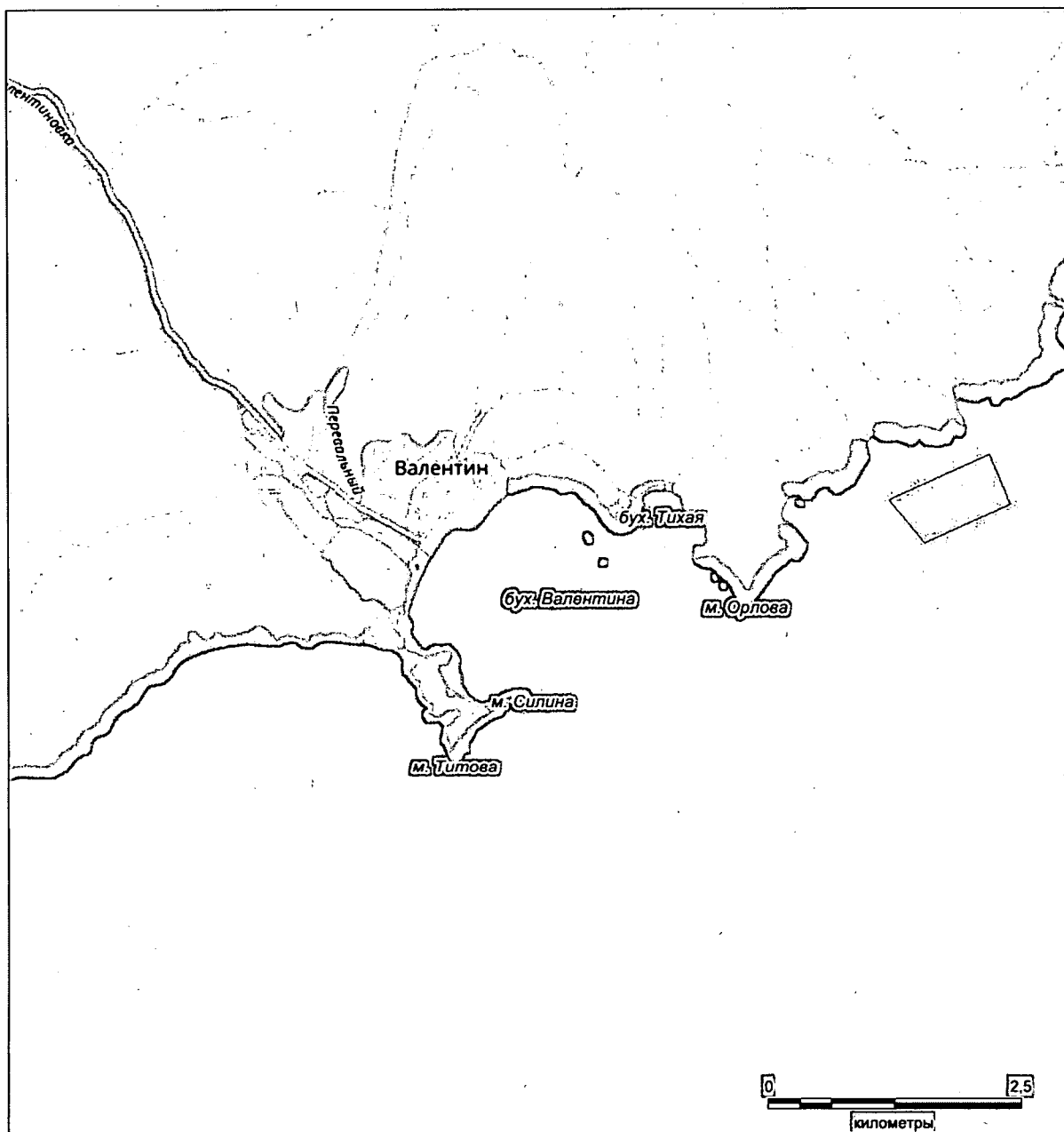
Номер лота	36
Правовой акт, которым определены границы рыбоводного участка	Приказ Приморского территориального управления Федерального агентства по рыболовству от 29 марта 2017 г. № 66-П
Номер РВУ по правовому акту	42
Муниципальное образование, на территории которого находится или к территории которого прилегает РВУ	Не прилегает к территории муниципальных образований Приморского края
Местонахождение РВУ	Японское море, в районе мыса Орлова
Географические координаты точек границ рыбоводного участка	A 43.120549°с.ш./134.360096°в.д. B 43.124592°с.ш./134.37217°в.д. C 43.120107°с.ш./134.374757°в.д. D 43.116758°с.ш./134.364408°в.д.
Система координат, в которой определены границы РВУ	WGS-84
Описание границ РВУ	1) от точки А до точки В по прямой линии; 2) от точки В до точки С по прямой линии; 3) от точки С до точки D по прямой линии; 4) от точки D до точки А по прямой линии.
Площадь РВУ, га	53,4
Начальная цена лота, рублей	20 569,68
Размер задатка, рублей	8 227,87
Шаг аукциона, рублей	1 028,48
Минимальный ежегодный объем изъятия объектов аквакультуры, т (пастбищная)	53,40
Минимальный ежегодный объем изъятия объектов аквакультуры, т (индустриальная)	65,42
Период выращивания, не более, лет (пастбищная)	6
Период выращивания, не более, лет (индустриальная)	4
Вид водопользования	Совместное
Срок договора, лет	25

# Схема водного объекта с границами рыбоводного участка по лоту № 36

## Обзор



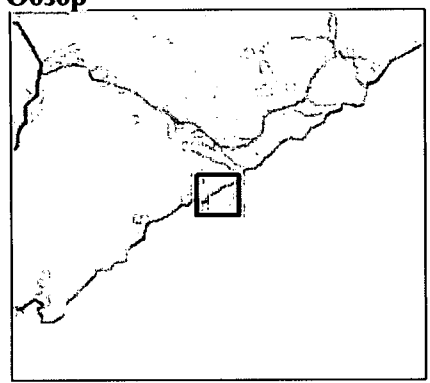
## Схема водного объекта с нанесенными границами рыбоводного участка



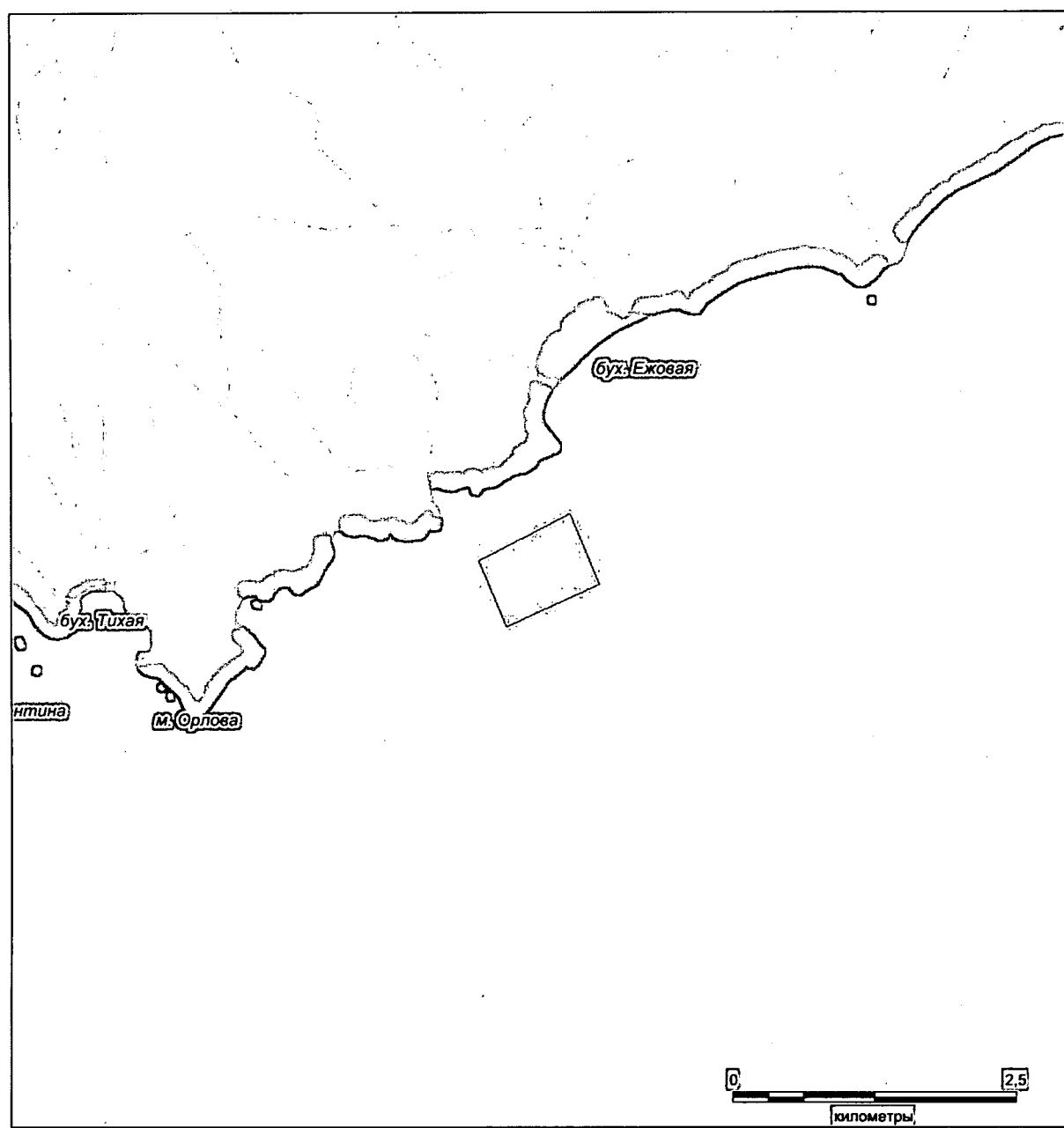
Номер лота	37
Правовой акт, которым определены границы рыбоводного участка	Приказ Приморского территориального управления Федерального агентства по рыболовству от 29 марта 2017 г. № 66-П
Номер РВУ по правовому акту	43
Муниципальное образование, на территории которого находится или к территории которого прилегает РВУ	Не прилегает к территории муниципальных образований Приморского края
Местонахождение РВУ	Японское море, в районе мыса Орлова
Географические координаты точек границ рыбоводного участка	A 43.127555°с.ш./134.383298°в.д. B 43.12187°с.ш./134.386403°в.д. C 43.118522°с.ш./134.376313°в.д. D 43.123765°с.ш./134.373381°в.д.
Система координат, в которой определены границы РВУ	WGS-84
Описание границ РВУ	1) от точки А до точки В по прямой линии; 2) от точки В до точки С по прямой линии; 3) от точки С до точки D по прямой линии; 4) от точки D до точки А по прямой линии.
Площадь РВУ, га	59,0
Начальная цена лота, рублей	22 726,80
Размер задатка, рублей	9 090,72
Шаг аукциона, рублей	1 136,34
Минимальный ежегодный объем изъятия объектов аквакультуры, т (пастбищная)	59,00
Минимальный ежегодный объем изъятия объектов аквакультуры, т (индустриальная)	72,28
Период выращивания, не более, лет (пастбищная)	6
Период выращивания, не более, лет (индустриальная)	4
Вид водопользования	Совместное
Срок договора, лет	25

# Схема водного объекта с границами рыбоводного участка по лоту № 37

**Обзор**



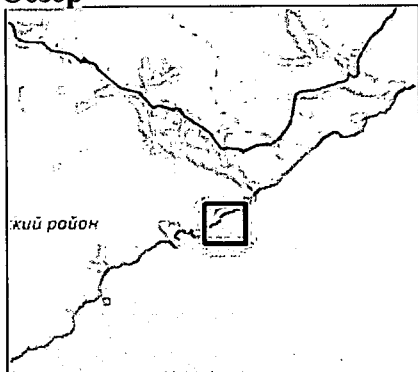
**Схема водного объекта с нанесенными границами рыбоводного участка**



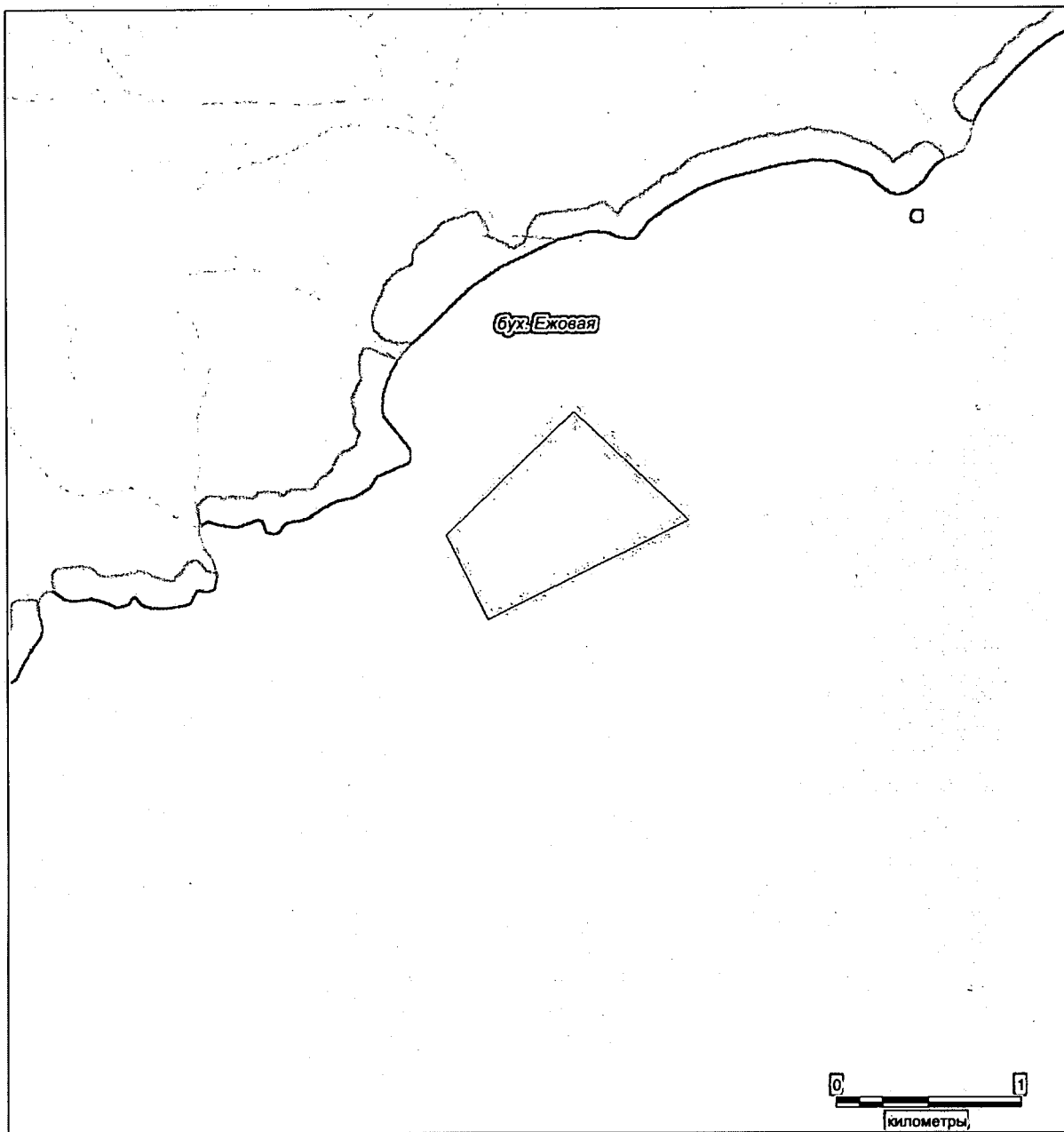
Номер лота	38
Правовой акт, которым определены границы рыбоводного участка	Приказ Приморского территориального управления Федерального агентства по рыболовству от 29 марта 2017 г. № 66-П
Номер РВУ по правовому акту	44
Муниципальное образование, на территории которого находится или к территории которого прилегает РВУ	Не прилегает к территории муниципальных образований Приморского края
Местонахождение РВУ	Японское море, в районе бухты Ежовая
Географические координаты точек границ рыбоводного участка	A 43.134893°с.ш./134.393097°в.д. B 43.129582°с.ш./134.400716°в.д. C 43.124718°с.ш./134.387348°в.д. D 43.12888°с.ш./134.384574°в.д.
Система координат, в которой определены границы РВУ	WGS-84
Описание границ РВУ	1) от точки А до точки В по прямой линии; 2) от точки В до точки С по прямой линии; 3) от точки С до точки D по прямой линии; 4) от точки D до точки А по прямой линии.
Площадь РВУ, га	72,3
Начальная цена лота, рублей	27 849,96
Размер задатка, рублей	11 139,98
Шаг аукциона, рублей	1 392,50
Минимальный ежегодный объем изъятия объектов аквакультуры, т (пастбищная)	72,30
Минимальный ежегодный объем изъятия объектов аквакультуры, т (индустриальная)	88,57
Период выращивания, не более, лет (пастбищная)	6
Период выращивания, не более, лет (индустриальная)	4
Вид водопользования	Совместное
Срок договора, лет	25

# Схема водного объекта с границами рыбоводного участка по лоту № 38

## Обзор



## Схема водного объекта с нанесенными границами рыбоводного участка

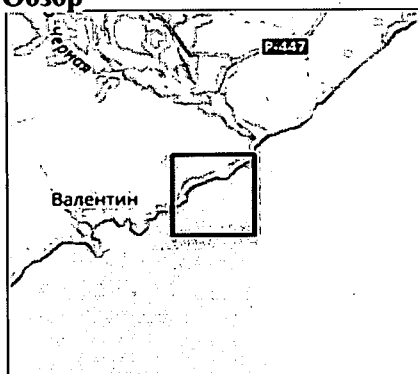


Номер лота	39
Правовой акт, которым определены границы рыбоводного участка	Приказ Приморского территориального управления Федерального агентства по рыболовству от 29 марта 2017 г. № 66-П
Номер РВУ по правовому акту	45
Муниципальное образование, на территории которого находится или к территории которого прилегает РВУ	Не прилегает к территории муниципальных образований Приморского края
Местонахождение РВУ	Японское море, в районе бухты Ежовая
Географические координаты точек границ рыбоводного участка	A 43.135499°с.ш./134.397077°в.д. B 43.139738°с.ш./134.408628°в.д. C 43.136278°с.ш./134.412876°в.д. D 43.130404°с.ш./134.402441°в.д.
Система координат, в которой определены границы РВУ	WGS-84
Описание границ РВУ	1) от точки А до точки В по прямой линии; 2) от точки В до точки С по прямой линии; 3) от точки С до точки D по прямой линии; 4) от точки D до точки А по прямой линии.
Площадь РВУ, га	64,4
Начальная цена лота, рублей	24 806,88
Размер задатка, рублей	9 922,75
Шаг аукциона, рублей	1 240,34
Минимальный ежегодный объем изъятия объектов аквакультуры, т (пастбищная)	64,40
Минимальный ежегодный объем изъятия объектов аквакультуры, т (индустриальная)	78,89
Период выращивания, не более, лет (пастбищная)	6
Период выращивания, не более, лет (индустриальная)	4
Вид водопользования	Совместное
Срок договора, лет	25

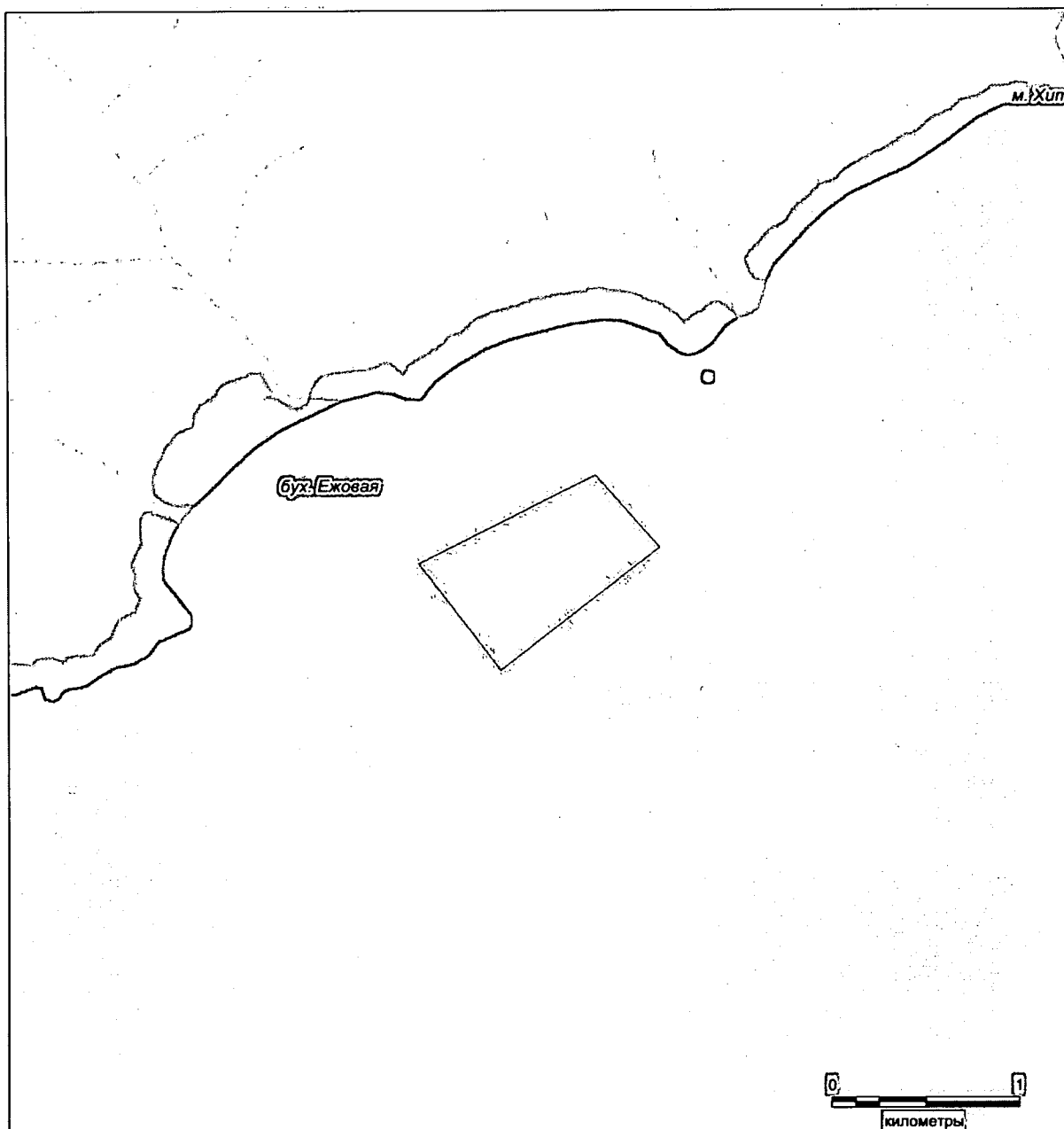


## Схема водного объекта с границами рыбоводного участка по лоту № 39

## Обзор



## Схема водного объекта с нанесенными границами рыбоводного участка



Номер лота	40
Правовой акт, которым определены границы рыбоводного участка	Приказ Приморского территориального управления Федерального агентства по рыболовству от 29 марта 2017 г. № 66-П
Номер РВУ по правовому акту	46
Муниципальное образование, на территории которого находится или к территории которого прилегает РВУ	Не прилегает к территории муниципальных образований Приморского края
Местонахождение РВУ	Японское море, в районе бухты Ежовая
Географические координаты точек границ рыбоводного участка	A 43.140509°с.ш./134.410375°в.д. B 43.142723°с.ш./134.414642°в.д. C 43.140572°с.ш./134.421414°в.д. D 43.136151°с.ш./134.415377°в.д.
Система координат, в которой определены границы РВУ	WGS-84
Описание границ РВУ	1) от точки А до точки В по прямой линии; 2) от точки В до точки С по прямой линии; 3) от точки С до точки D по прямой линии; 4) от точки D до точки А по прямой линии.
Площадь РВУ, га	32,7
Начальная цена лота, рублей	12 596,04
Размер задатка, рублей	5 038,42
Шаг аукциона, рублей	629,80
Минимальный ежегодный объем изъятия объектов аквакультуры, т (пастбищная)	32,70
Минимальный ежегодный объем изъятия объектов аквакультуры, т (индустриальная)	40,06
Период выращивания, не более, лет (пастбищная)	6
Период выращивания, не более, лет (индустриальная)	4
Вид водопользования	Совместное
Срок договора, лет	25

Схема водного объекта с границами рыбоводного участка по лоту № 40

Обзор

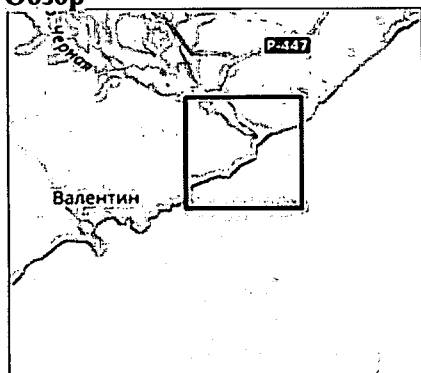
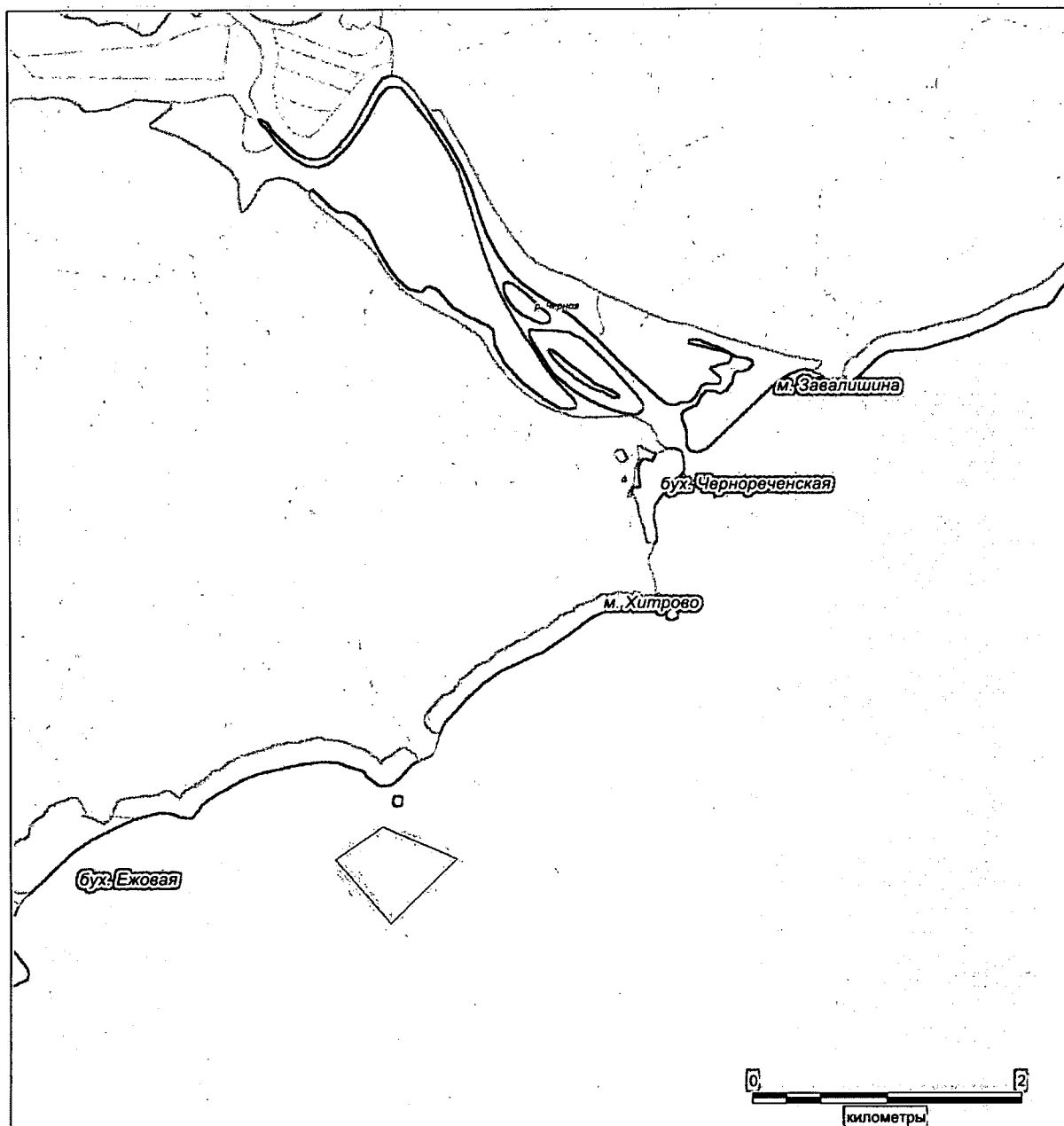


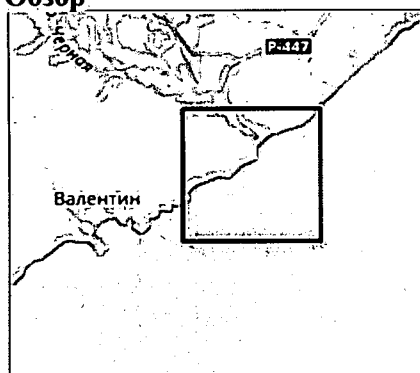
Схема водного объекта с нанесенными границами рыбоводного участка



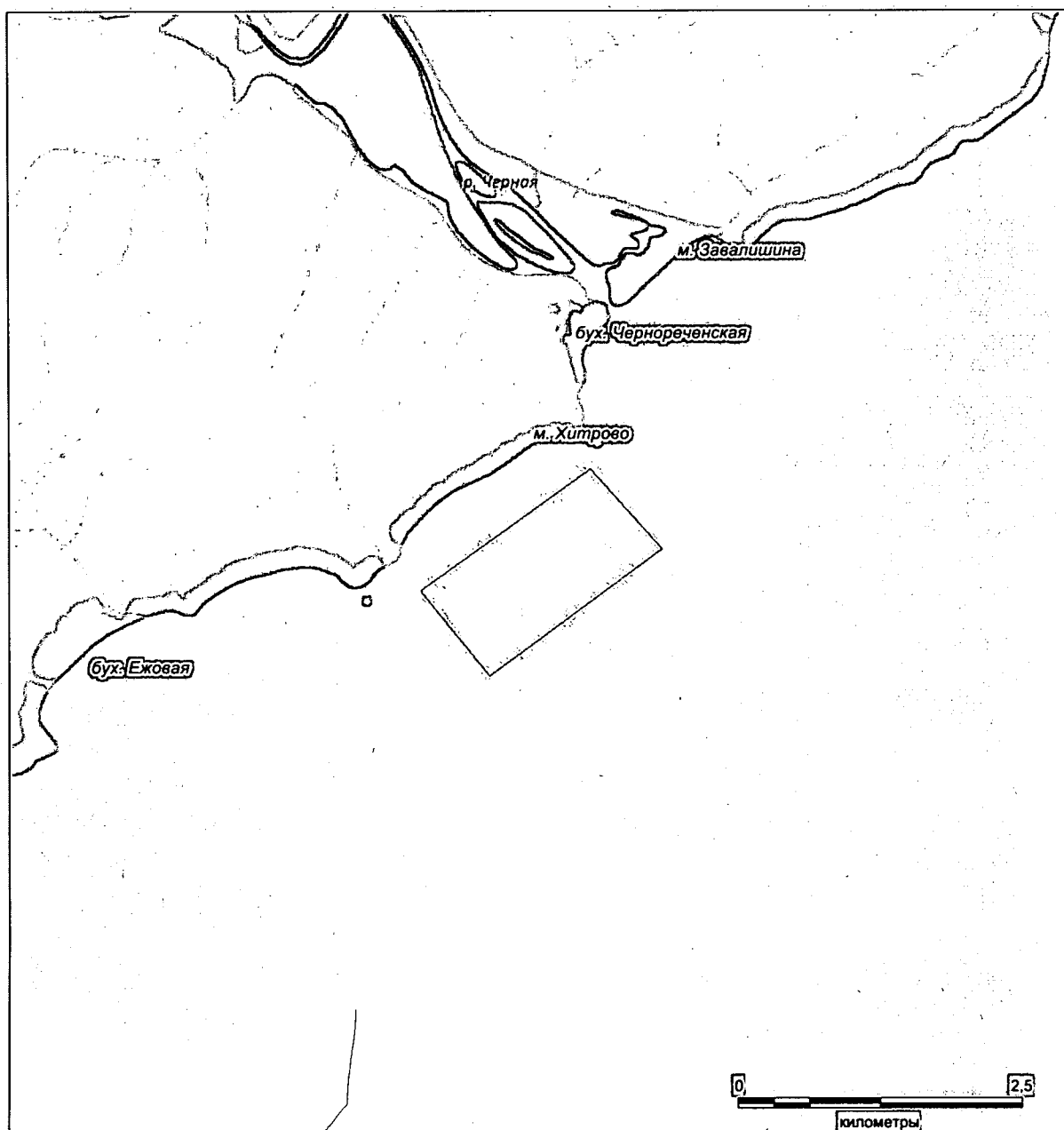
Номер лота	41
Правовой акт, которым определены границы рыбоводного участка	Приказ Приморского территориального управления Федерального агентства по рыболовству от 29 марта 2017 г. № 66-П
Номер РВУ по правовому акту	47
Муниципальное образование, на территории которого находится или к территории которого прилегает РВУ	Не прилегает к территории муниципальных образований Приморского края
Местонахождение РВУ	Японское море, в районе бухты Ежовая
Географические координаты точек границ рыбоводного участка	A 43.145233°с.ш./134.42178°в.д. B 43.154995°с.ш./134.440251°в.д. C 43.148563°с.ш./134.448049°в.д. D 43.138396°с.ш./134.429334°в.д.
Система координат, в которой определены границы РВУ	WGS-84
Описание границ РВУ	1) от точки А до точки В по прямой линии; 2) от точки В до точки С по прямой линии; 3) от точки С до точки D по прямой линии; 4) от точки D до точки А по прямой линии.
Площадь РВУ, га	180,3
Начальная цена лота, рублей	69 451,56
Размер задатка, рублей	27 780,62
Шаг аукциона, рублей	3 472,58
Минимальный ежегодный объем изъятия объектов аквакультуры, т (пастбищная)	180,30
Минимальный ежегодный объем изъятия объектов аквакультуры, т (индустриальная)	220,87
Период выращивания, не более, лет (пастбищная)	6
Период выращивания, не более, лет (индустриальная)	4
Вид водопользования	Совместное
Срок договора, лет	25

## Схема водного объекта с границами рыбоводного участка по лоту № 41

## Обзор



## Схема водного объекта с нанесенными границами рыбоводного участка



Номер лота	42
Правовой акт, которым определены границы рыбоводного участка	Приказ Приморского территориального управления Федерального агентства по рыболовству от 29 марта 2017 г. № 66-П
Номер РВУ по правовому акту	48
Муниципальное образование, на территории которого находится или к территории которого прилегает РВУ	Не прилегает к территории муниципальных образований Приморского края
Местонахождение РВУ	Японское море, в районе бухты Черноручье
Географические координаты точек границ рыбоводного участка	A 43.158471°с.ш./134.442373°в.д. B 43.165479°с.ш./134.44644°в.д. C 43.156359°с.ш./134.463241°в.д. D 43.149098°с.ш./134.451081°в.д.
Система координат, в которой определены границы РВУ	WGS-84
Описание границ РВУ	1) от точки А до точки В по прямой линии; 2) от точки В до точки С по прямой линии; 3) от точки С до точки D по прямой линии; 4) от точки D до точки А по прямой линии.
Площадь РВУ, га	149,7
Начальная цена лота, рублей	57 664,44
Размер задатка, рублей	23 065,78
Шаг аукциона, рублей	2 883,22
Минимальный ежегодный объем изъятия объектов аквакультуры, т (пастбищная)	149,70
Минимальный ежегодный объем изъятия объектов аквакультуры, т (индустриальная)	183,38
Период выращивания, не более, лет (пастбищная)	6
Период выращивания, не более, лет (индустриальная)	4
Вид водопользования	Совместное
Срок договора, лет	25

## Схема водного объекта с границами рыболовного участка по лоту № 42

Обзор

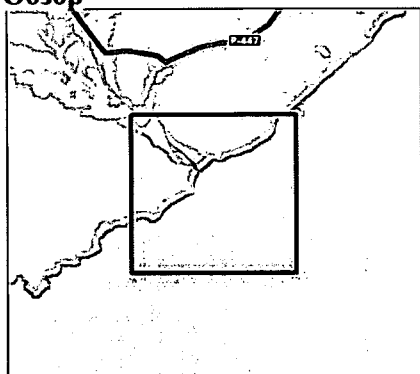
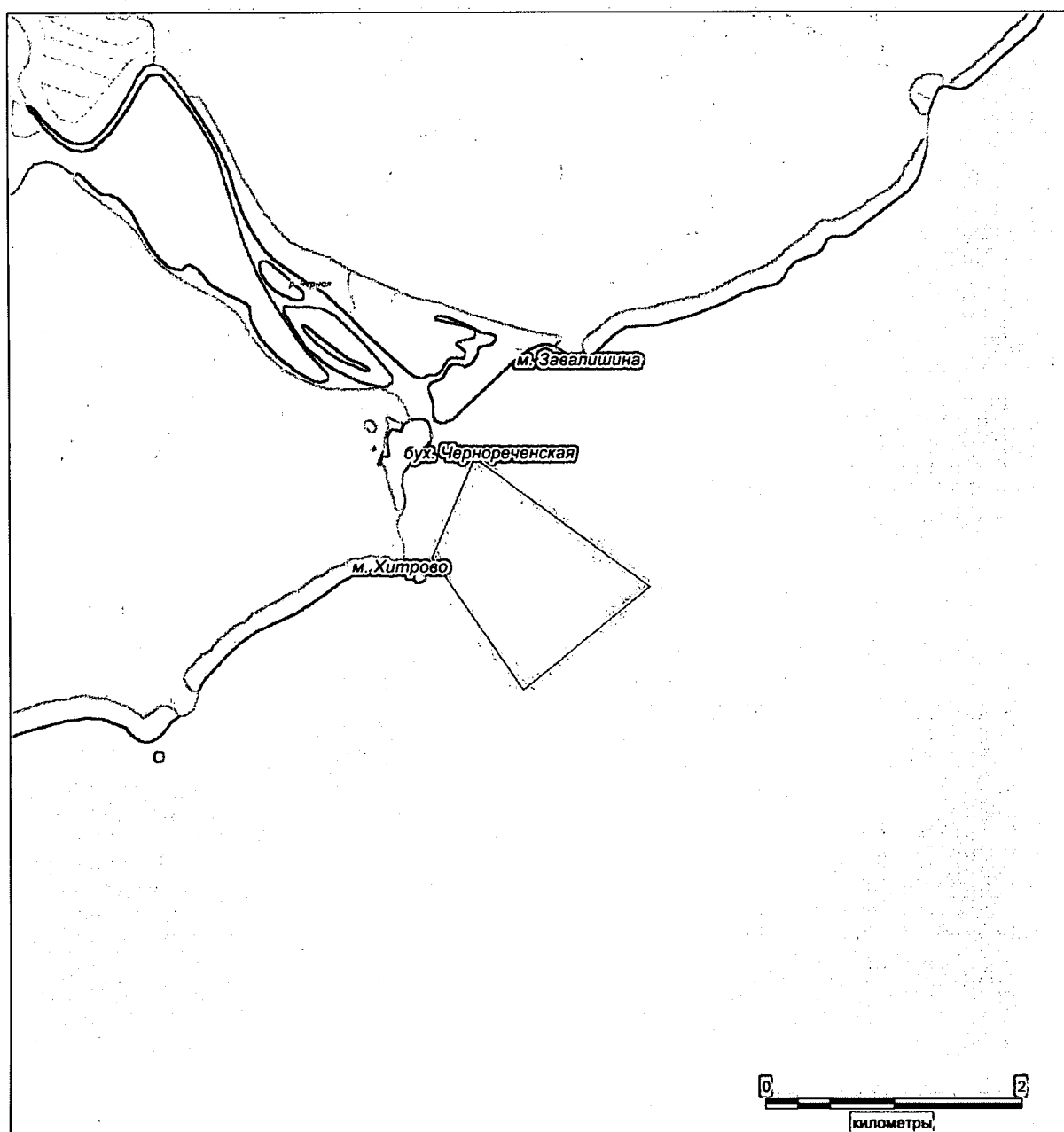


Схема водного объекта с нанесенными границами рыболовного участка



Номер лота	43
Правовой акт, которым определены границы рыбоводного участка	Приказ Приморского территориального управления Федерального агентства по рыболовству от 29 марта 2017 г. № 66-П
Номер РВУ по правовому акту	49
Муниципальное образование, на территории которого находится или к территории которого прилегает РВУ	Не прилегает к территории муниципальных образований Приморского края
Местонахождение РВУ	Японское море, в районе бухты Черноручье
Географические координаты точек границ рыбоводного участка	A 43.167331°с.ш./134.44965°в.д. B 43.16916°с.ш./134.459545°в.д. C 43.164377°с.ш./134.472987°в.д. D 43.157622°с.ш./134.465053°в.д.
Система координат, в которой определены границы РВУ	WGS-84
Описание границ РВУ	1) от точки А до точки В по прямой линии; 2) от точки В до точки С по прямой линии; 3) от точки С до точки D по прямой линии; 4) от точки D до точки А по прямой линии.
Площадь РВУ, га	114,1
Начальная цена лота, рублей	43 951,32
Размер задатка, рублей	17 580,53
Шаг аукциона, рублей	2 197,57
Минимальный ежегодный объем изъятия объектов аквакультуры, т (пастбищная)	114,10
Минимальный ежегодный объем изъятия объектов аквакультуры, т (индустриальная)	139,77
Период выращивания, не более, лет (пастбищная)	6
Период выращивания, не более, лет (индустриальная)	4
Вид водопользования	Совместное
Срок договора, лет	25



Схема водного объекта с границами рыбоводного участка по лоту № 43

Обзор

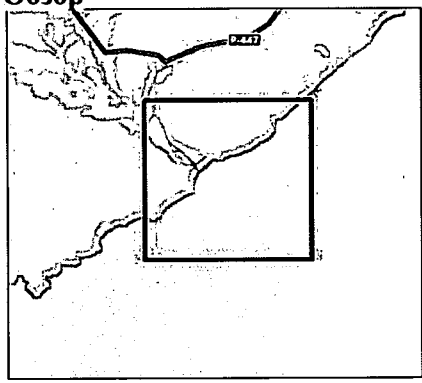
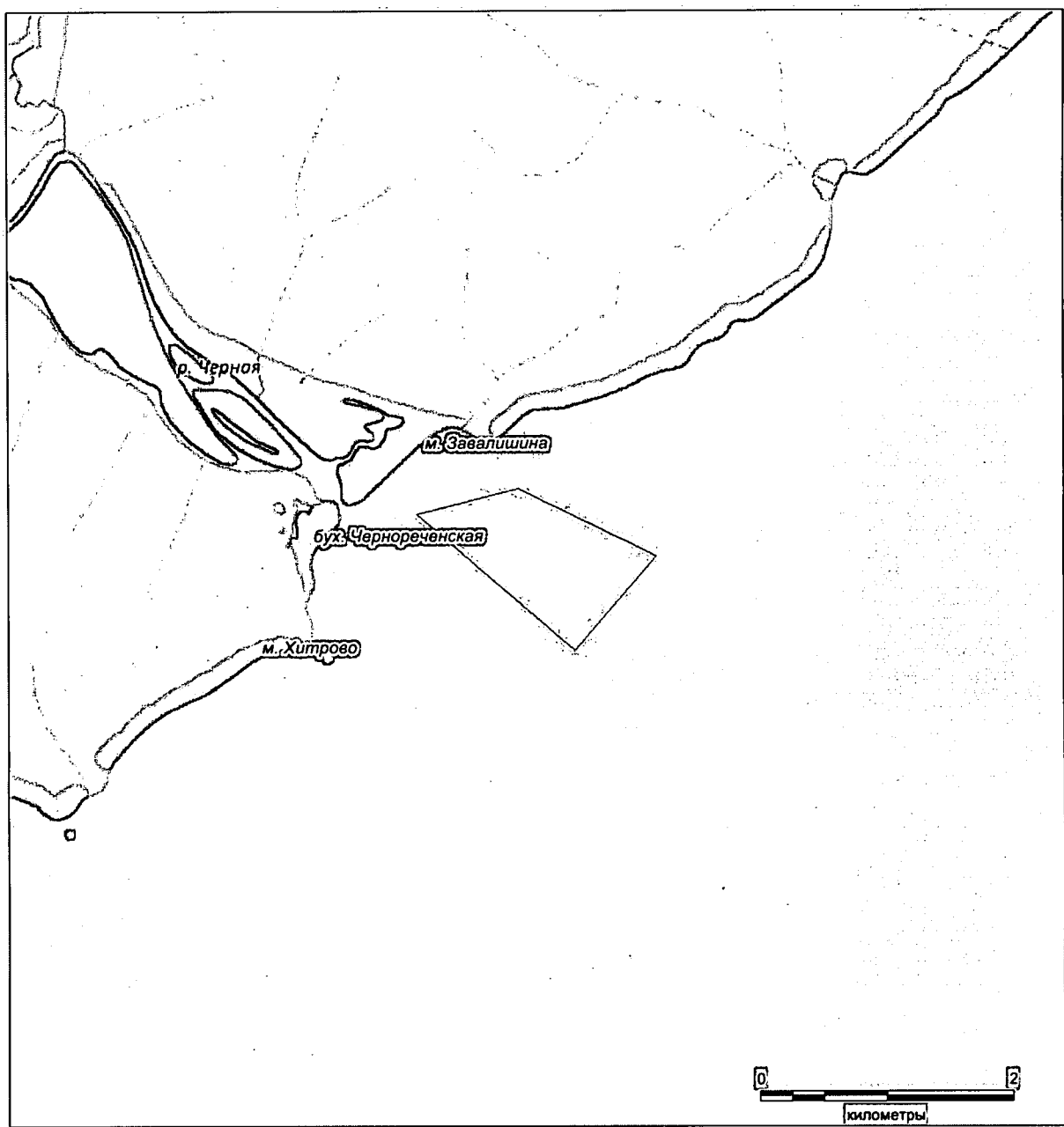


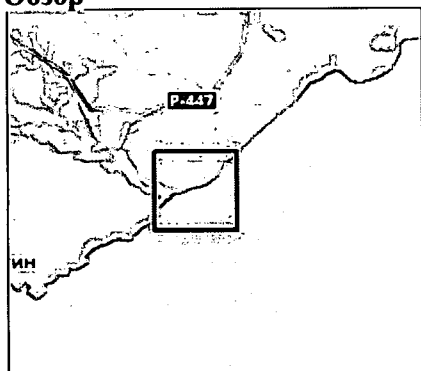
Схема водного объекта с нанесенными границами рыбоводного участка



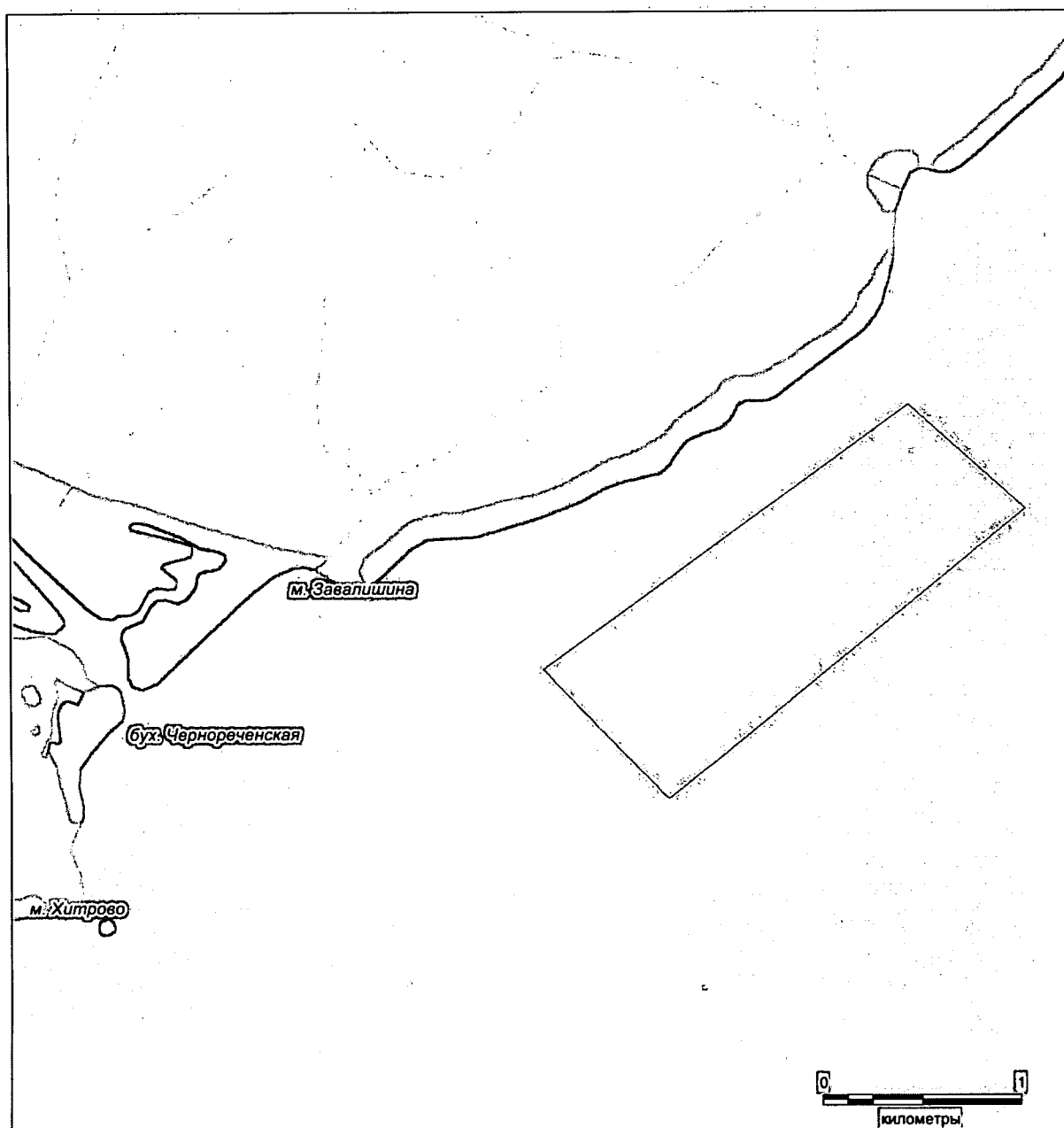
Номер лота	44
Правовой акт, которым определены границы рыбоводного участка	Приказ Приморского территориального управления Федерального агентства по рыболовству от 29 марта 2017 г. № 66-П
Номер РВУ по правовому акту	50
Муниципальное образование, на территории которого находится или к территории которого прилегает РВУ	Не прилегает к территории муниципальных образований Приморского края
Местонахождение РВУ	Японское море, в районе бухты Черноручье
Географические координаты точек границ рыбоводного участка	A 43.168854°с.ш./134.468158°в.д. B 43.180947°с.ш./134.490843°в.д. C 43.17615°с.ш./134.498088°в.д. D 43.162894°с.ш./134.475923°в.д.
Система координат, в которой определены границы РВУ	WGS-84
Описание границ РВУ	1) от точки А до точки В по прямой линии; 2) от точки В до точки С по прямой линии; 3) от точки С до точки D по прямой линии; 4) от точки D до точки А по прямой линии.
Площадь РВУ, га	194,5
Начальная цена лота, рублей	74 921,40
Размер задатка, рублей	29 968,56
Шаг аукциона, рублей	3 746,07
Минимальный ежегодный объем изъятия объектов аквакультуры, т (пастбищная)	194,50
Минимальный ежегодный объем изъятия объектов аквакультуры, т (индустриальная)	238,26
Период выращивания, не более, лет (пастбищная)	6
Период выращивания, не более, лет (индустриальная)	4
Вид водопользования	Совместное
Срок договора, лет	25

## Схема водного объекта с границами рыбоводного участка по лоту № 44

## Обзор



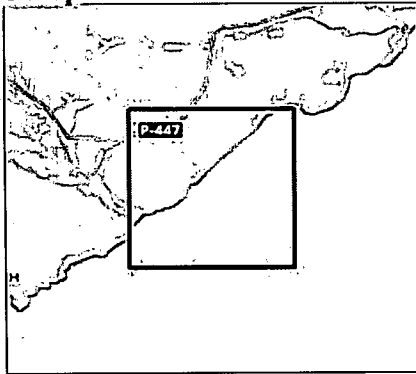
## Схема водного объекта с нанесенными границами рыбоводного участка



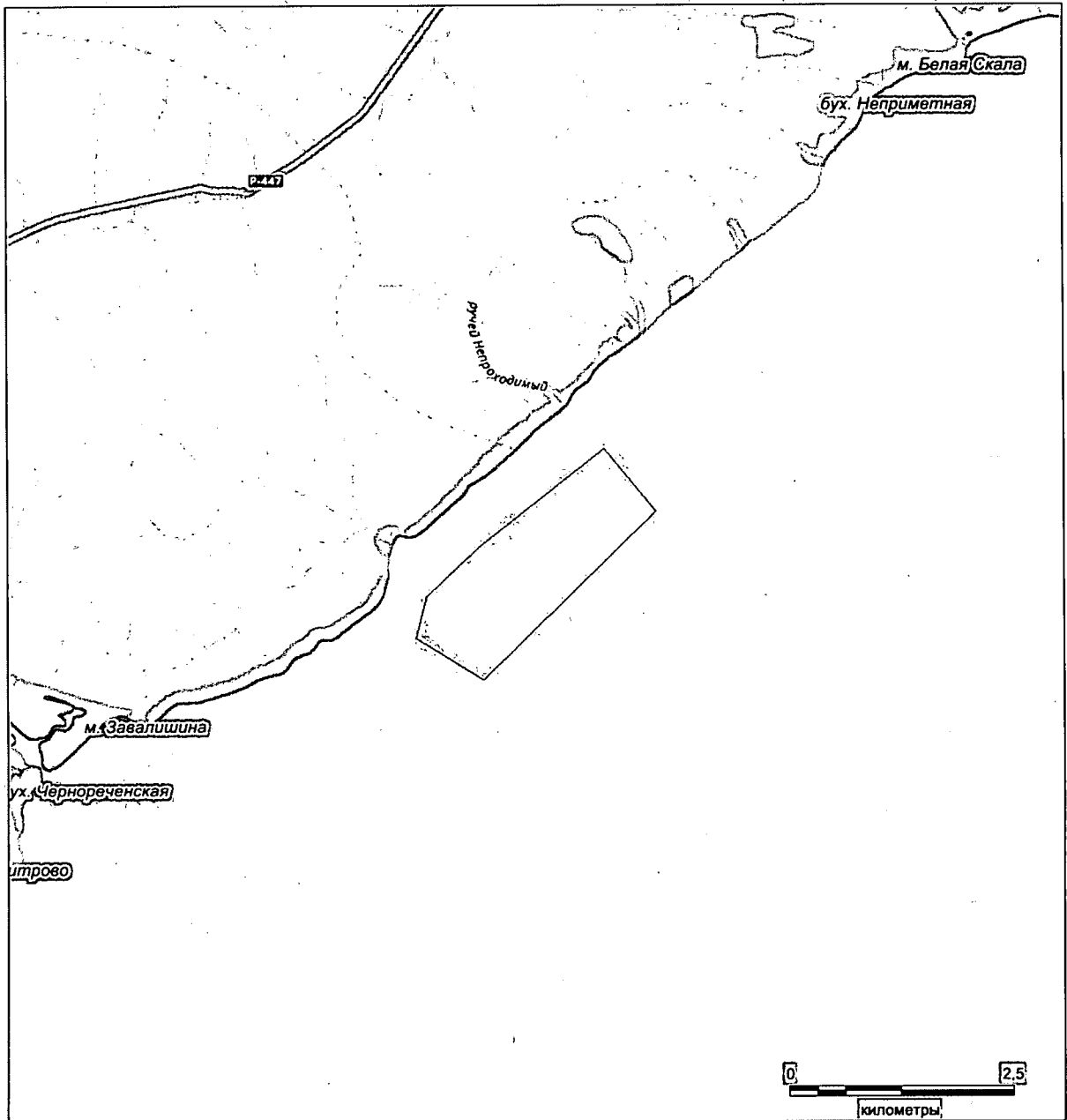
Номер лота	45
Правовой акт, которым определены границы рыбоводного участка	Приказ Приморского территориального управления Федерального агентства по рыболовству от 29 марта 2017 г. № 66-П
Номер РВУ по правовому акту	51
Муниципальное образование, на территории которого находится или к территории которого прилегает РВУ	Не прилегает к территории муниципальных образований Приморского края
Местонахождение РВУ	Японское море, в районе бухты Черноручье
Географические координаты точек границ рыбоводного участка	A 43.181271°с.ш./134.493782°в.д. B 43.185436°с.ш./134.495334°в.д. C 43.190295°с.ш./134.50232°в.д. D 43.200327°с.ш./134.519654°в.д. E 43.194018°с.ш./134.526812°в.д. F 43.177042°с.ш./134.503096°в.д.
Система координат, в которой определены границы РВУ	WGS-84
Описание границ РВУ	1) от точки А до точки В по прямой линии; 2) от точки В до точки С по прямой линии; 3) от точки С до точки D по прямой линии; 4) от точки D до точки Е по прямой линии; 5) от точки Е до точки F по прямой линии; 6) от точки F до точки А по прямой линии.
Площадь РВУ, га	293,1
Начальная цена лота, рублей	112 902,12
Размер задатка, рублей	45 160,85
Шаг аукциона, рублей	5 645,11
Минимальный ежегодный объем изъятия объектов аквакультуры, т (пастбищная)	293,10
Минимальный ежегодный объем изъятия объектов аквакультуры, т (индустриальная)	359,05
Период выращивания, не более, лет (пастбищная)	6
Период выращивания, не более, лет (индустриальная)	4
Вид водопользования	Совместное
Срок договора, лет	25

# Схема водного объекта с границами рыбоводного участка по лоту № 45

## Обзор



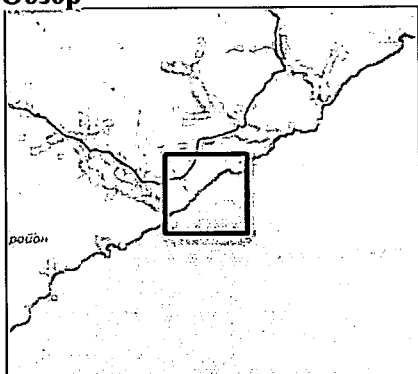
## Схема водного объекта с нанесенными границами рыбоводного участка



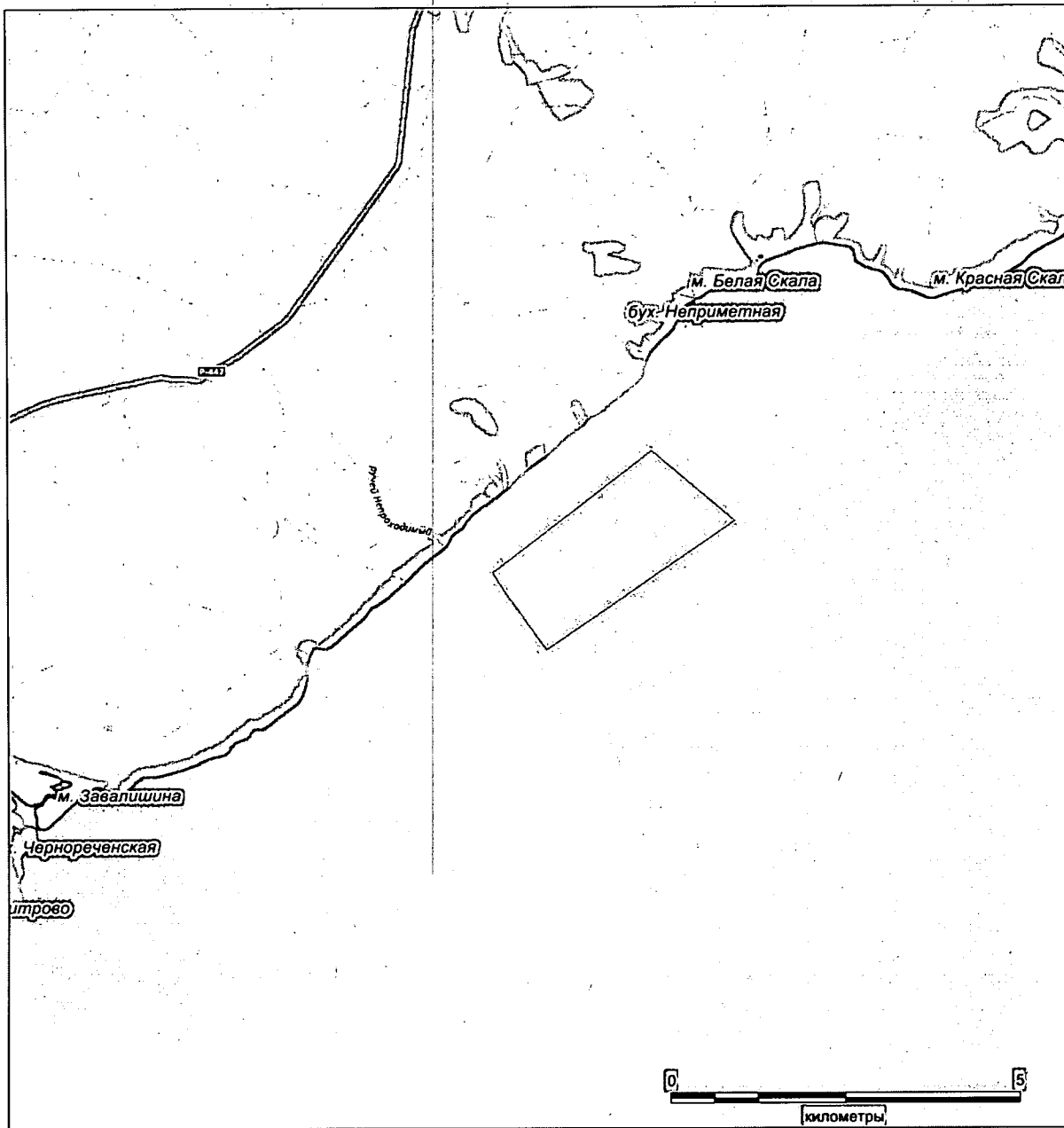
Номер лота	46
Правовой акт, которым определены границы рыбоводного участка	Приказ Приморского территориального управления Федерального агентства по рыболовству от 29 марта 2017 г. № 66-П
Номер РВУ по правовому акту	52
Муниципальное образование, на территории которого находится или к территории которого прилегает РВУ	Не прилегает к территории муниципальных образований Приморского края
Местонахождение РВУ	Японское море, в районе бухты Неприметная
Географические координаты точек границ рыбоводного участка	А 43.20123°с.ш./134.522726°в.д. В 43.216961°с.ш./134.55079°в.д. С 43.207921°с.ш./134.565352°в.д. D 43.191264°с.ш./134.532235°в.д. E 43.198836°с.ш./134.524818°в.д.
Система координат, в которой определены границы РВУ	WGS-84
Описание границ РВУ	1) от точки А до точки В по прямой линии; 2) от точки В до точки С по прямой линии; 3) от точки С до точки D по прямой линии; 4) от точки D до точки Е по прямой линии; 5) от точки Е до точки А по прямой линии.
Площадь РВУ, га	438,5
Начальная цена лота, рублей	168 910,20
Размер задатка, рублей	67 564,08
Шаг аукциона, рублей	8 445,51
Минимальный ежегодный объем изъятия объектов аквакультуры, т (пастбищная)	438,50
Минимальный ежегодный объем изъятия объектов аквакультуры, т (индустриальная)	537,16
Период выращивания, не более, лет (пастбищная)	6
Период выращивания, не более, лет (индустриальная)	4
Вид водопользования	Совместное
Срок договора, лет	25

# Схема водного объекта с границами рыбоводного участка по лоту № 46

## Обзор



## Схема водного объекта с нанесенными границами рыбоводного участка

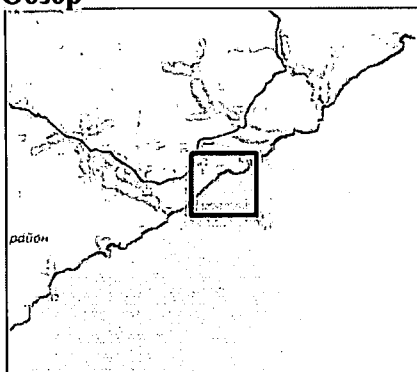


Номер лота	47
Правовой акт, которым определены границы рыбоводного участка	Приказ Приморского территориального управления Федерального агентства по рыболовству от 29 марта 2017 г. № 66-П
Номер РВУ по правовому акту	53
Муниципальное образование, на территории которого находится или к территории которого прилегает РВУ	Не прилегает к территории муниципальных образований Приморского края
Местонахождение РВУ	Японское море, в районе бухты Неприметная
Географические координаты точек границ рыбоводного участка	A 43.221599°с.ш./134.552764°в.д. B 43.228209°с.ш./134.569826°в.д. C 43.212769°с.ш./134.586398°в.д. D 43.206334°с.ш./134.570875°в.д.
Система координат, в которой определены границы РВУ	WGS-84
Описание границ РВУ	1) от точки А до точки В по прямой линии; 2) от точки В до точки С по прямой линии; 3) от точки С до точки D по прямой линии; 4) от точки D до точки А по прямой линии.
Площадь РВУ, га	327,3
Начальная цена лота, рублей	126 075,96
Размер задатка, рублей	50 430,38
Шаг аукциона, рублей	6 303,80
Минимальный ежегодный объем изъятия объектов аквакультуры, т (пастбищная)	327,30
Минимальный ежегодный объем изъятия объектов аквакультуры, т (индустриальная)	400,94
Период выращивания, не более, лет (пастбищная)	6
Период выращивания, не более, лет (индустриальная)	4
Вид водопользования	Совместное
Срок договора, лет	25

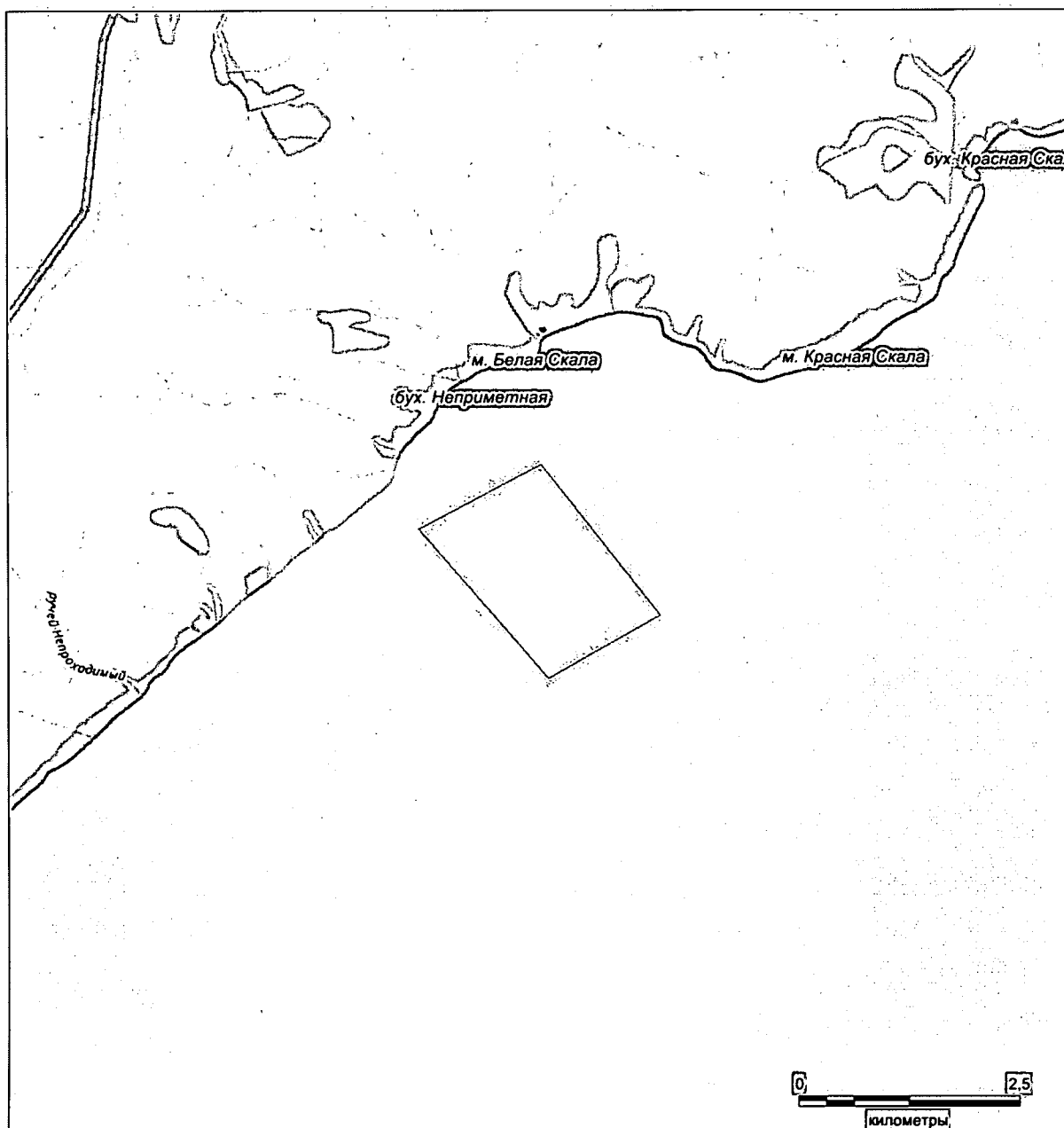


## Схема водного объекта с границами рыбоводного участка по лоту № 47

## Обзор



## Схема водного объекта с нанесенными границами рыбоводного участка



Номер лота	48
Правовой акт, которым определены границы рыбоводного участка	Приказ Приморского территориального управления Федерального агентства по рыболовству от 29 марта 2017 г. № 66-П
Номер РВУ по правовому акту	54
Муниципальное образование, на территории которого находится или к территории которого прилегает РВУ	Не прилегает к территории муниципальных образований Приморского края
Местонахождение РВУ	Японское море, в районе бухты Красная Скала
Географические координаты точек границ рыбоводного участка	A 43.233988°с.ш./134.602439°в.д. B 43.240167°с.ш./134.624345°в.д. C 43.253658°с.ш./134.636419°в.д. D 43.235627°с.ш./134.646423°в.д. E 43.220366°с.ш./134.608304°в.д.
Система координат, в которой определены границы РВУ	WGS-84
Описание границ РВУ	1) от точки А до точки В по прямой линии; 2) от точки В до точки С по прямой линии; 3) от точки С до точки D по прямой линии; 4) от точки D до точки Е по прямой линии; 5) от точки Е до точки А по прямой линии.
Площадь РВУ, га	539,2
Начальная цена лота, рублей	207 699,84
Размер задатка, рублей	83 079,94
Шаг аукциона, рублей	10 384,99
Минимальный ежегодный объем изъятия объектов аквакультуры, т (пастбищная)	539,20
Минимальный ежегодный объем изъятия объектов аквакультуры, т (индустриальная)	660,52
Период выращивания, не более, лет (пастбищная)	6
Период выращивания, не более, лет (индустриальная)	4
Вид водопользования	Совместное
Срок договора, лет	25

Схема водного объекта с границами рыбоводного участка по лоту № 48

Обзор

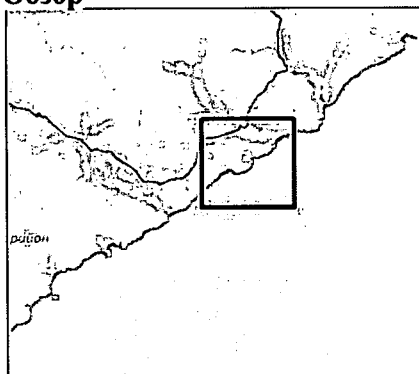
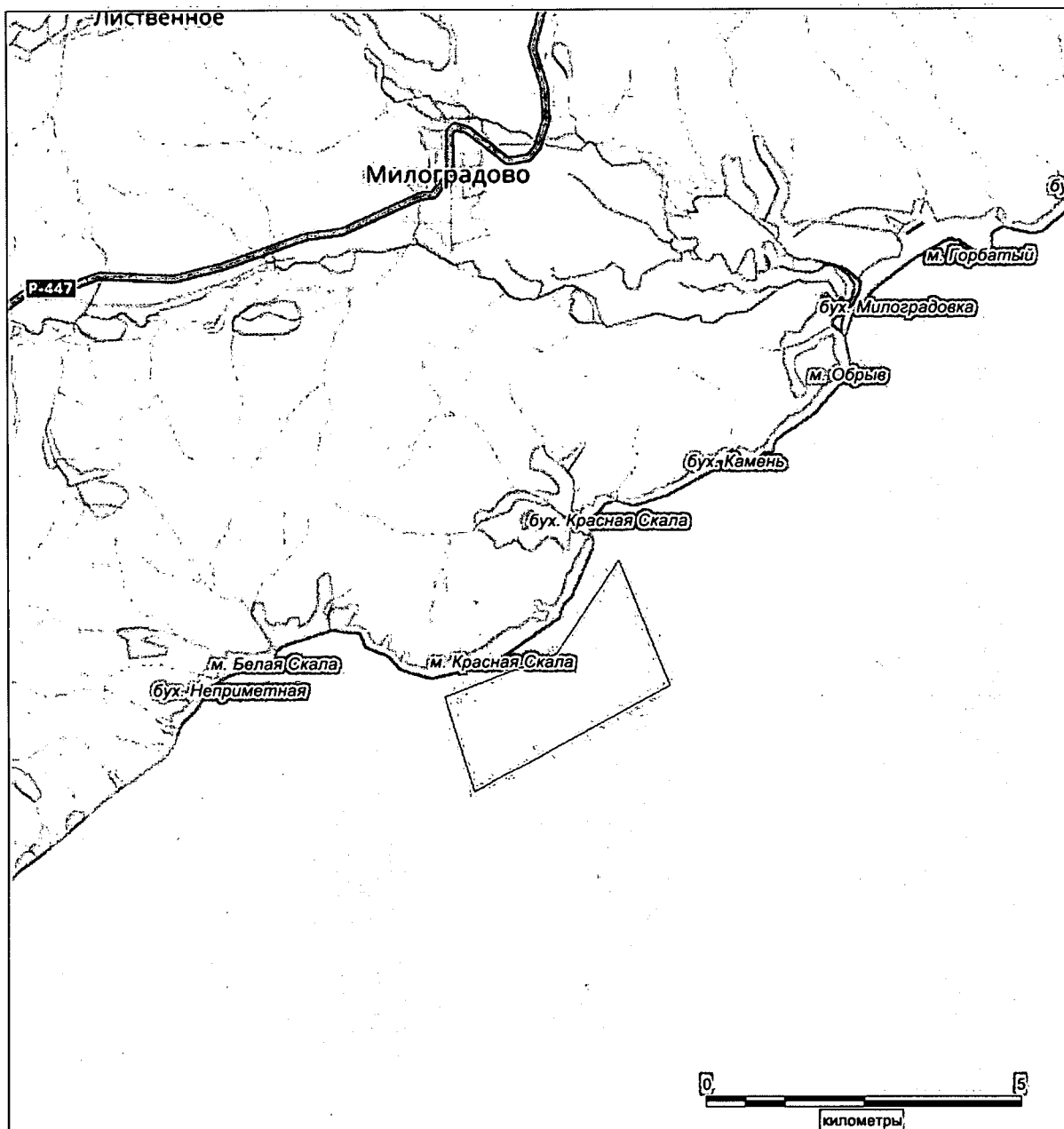


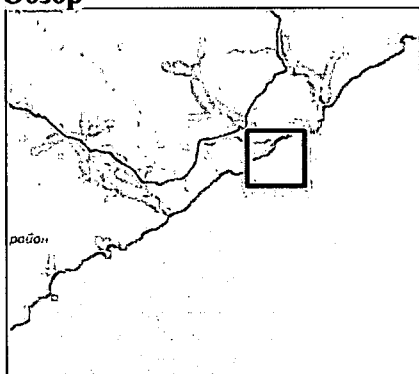
Схема водного объекта с нанесенными границами рыбоводного участка



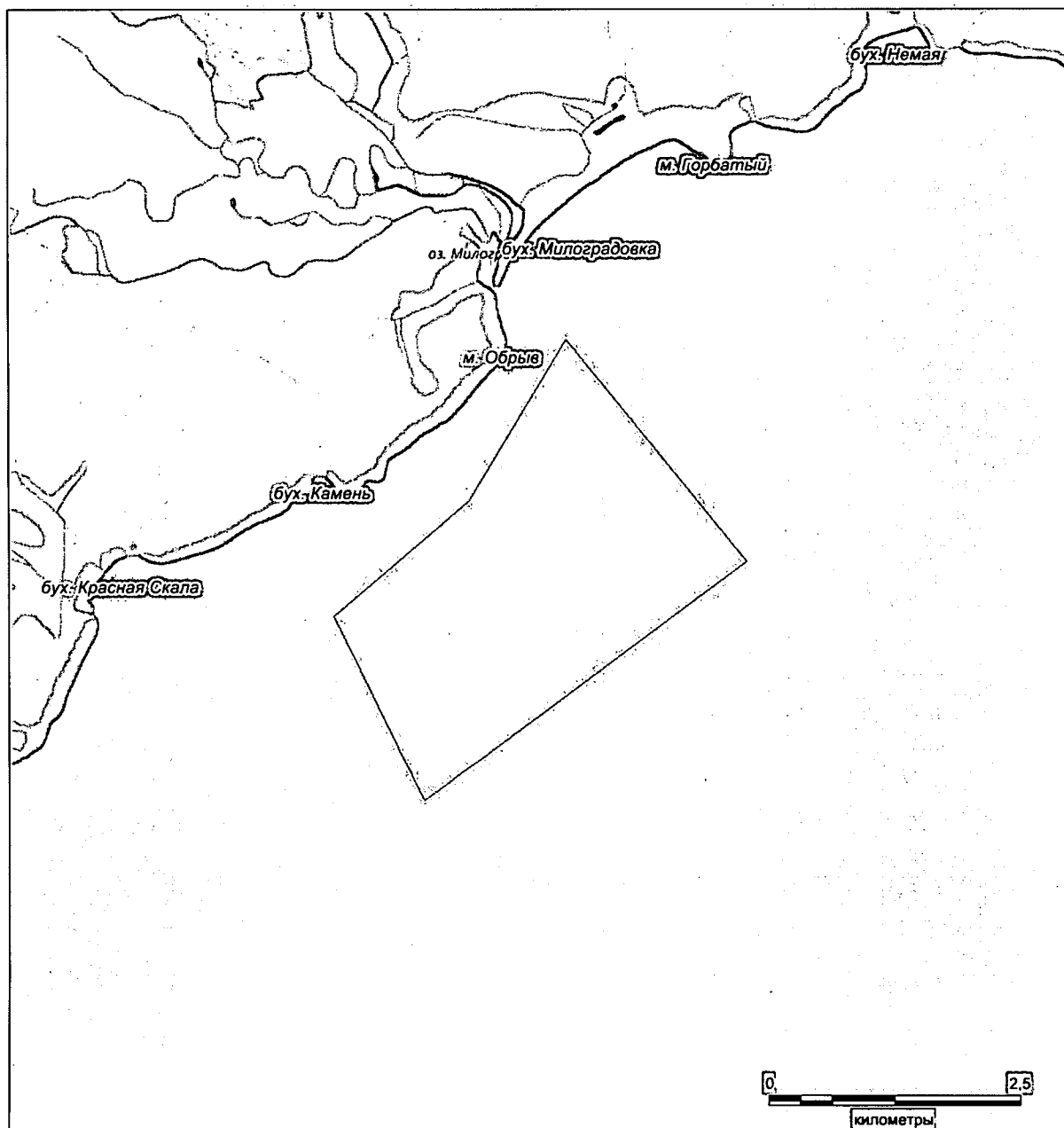
Номер лота	49
Правовой акт, которым определены границы рыбоводного участка	Приказ Приморского территориального управления Федерального агентства по рыболовству от 29 марта 2017 г. № 66-П
Номер РВУ по правовому акту	55
Муниципальное образование, на территории которого находится или к территории которого прилегает РВУ	Не прилегает к территории муниципальных образований Приморского края
Местонахождение РВУ	Японское море, в районе бухты Красная Скала
Географические координаты точек границ рыбоводного участка	A 43,256939°с.ш./134,660622°в.д. B 43.267264°с.ш./134.677121°в.д. C 43.281882°с.ш./134.689023°в.д. D 43.261844°с.ш./134.711101°в.д. E 43.24016°с.ш./134.671602°в.д.
Система координат, в которой определены границы РВУ	WGS-84
Описание границ РВУ	1) от точки А до точки В по прямой линии; 2) от точки В до точки С по прямой линии; 3) от точки С до точки D по прямой линии; 4) от точки D до точки Е по прямой линии; 5) от точки Е до точки А по прямой линии.
Площадь РВУ, га	856,4
Начальная цена лота, рублей	329 885,28
Размер задатка, рублей	131 954,11
Шаг аукциона, рублей	16 494,26
Минимальный ежегодный объем изъятия объектов аквакультуры, т (пастбищная)	856,40
Минимальный ежегодный объем изъятия объектов аквакультуры, т (индустриальная)	1 049,09
Период выращивания, не более, лет (пастбищная)	6
Период выращивания, не более, лет (индустриальная)	4
Вид водопользования	Совместное
Срок договора, лет	25

## Схема водного объекта с границами рыболовного участка по лоту № 49

## Обзор



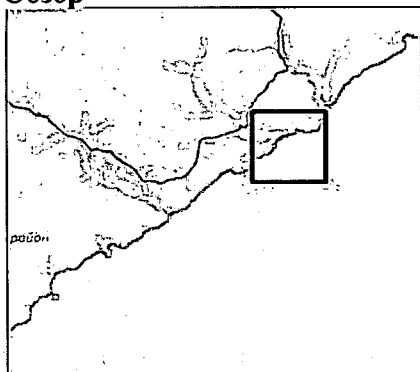
## Схема водного объекта с нанесенными границами рыболовного участка



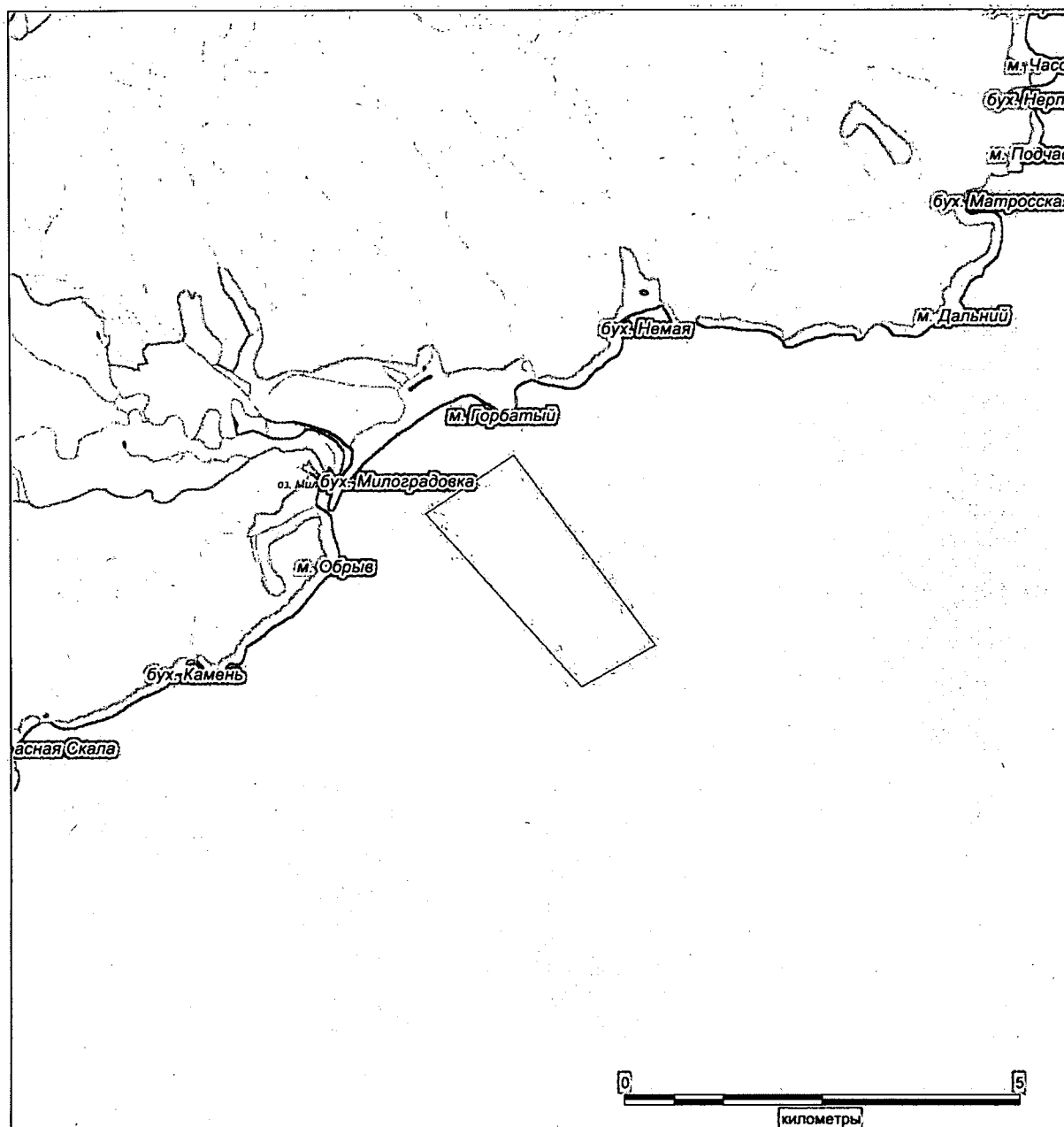
Номер лота	50
Правовой акт, которым определены границы рыбоводного участка	Приказ Приморского территориального управления Федерального агентства по рыболовству от 29 марта 2017 г. № 66-П
Номер РВУ по правовому акту	56
Муниципальное образование, на территории которого находится или к территории которого прилегает РВУ	Не прилегает к территории муниципальных образований Приморского края
Местонахождение РВУ	Японское море, в районе бухты Милоградовка
Географические координаты точек границ рыбоводного участка	А 43.286194°с.ш./134.695246°в.д. В 43.292871°с.ш./134.709045°в.д. С 43.271198°с.ш./134.731123°в.д. D 43.266409°с.ш./134.719567°в.д.
Система координат, в которой определены границы РВУ	WGS-84
Описание границ РВУ	1) от точки А до точки В по прямой линии; 2) от точки В до точки С по прямой линии; 3) от точки С до точки D по прямой линии; 4) от точки D до точки А по прямой линии.
Площадь РВУ, га	356,3
Начальная цена лота, рублей	137 246,76
Размер задатка, рублей	54 898,70
Шаг аукциона, рублей	6 862,34
Минимальный ежегодный объем изъятия объектов аквакультуры, т (пастбищная)	356,30
Минимальный ежегодный объем изъятия объектов аквакультуры, т (индустриальная)	436,47
Период выращивания, не более, лет (пастбищная)	6
Период выращивания, не более, лет (индустриальная)	4
Вид водопользования	Совместное
Срок договора, лет	25

## Схема водного объекта с границами рыбоводного участка по лоту № 50

## Обзор



## Схема водного объекта с нанесенными границами рыбоводного участка

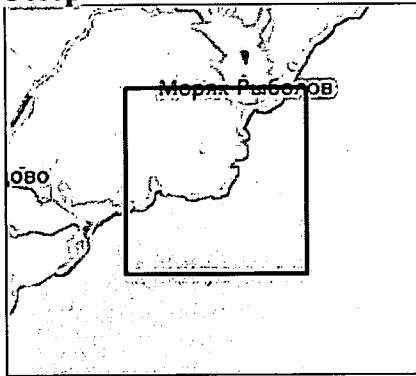


Номер лота	51
Правовой акт, которым определены границы рыбоводного участка	Приказ Приморского территориального управления Федерального агентства по рыболовству от 29 марта 2017 г. № 66-П
Номер РВУ по правовому акту	57
Муниципальное образование, на территории которого находится или к территории которого прилегает РВУ	Не прилегает к территории муниципальных образований Приморского края
Местонахождение РВУ	Японское море, в районе бухты Немая
Географические координаты точек границ рыбоводного участка	A 43.29666°с.ш./134.737604°в.д. B 43.298033°с.ш./134.763211°в.д. C 43.292522°с.ш./134.766124°в.д. D 43.279795°с.ш./134.740251°в.д.
Система координат, в которой определены границы РВУ	WGS-84
Описание границ РВУ	1) от точки А до точки В по прямой линии; 2) от точки В до точки С по прямой линии; 3) от точки С до точки D по прямой линии; 4) от точки D до точки А по прямой линии.
Площадь РВУ, га	276,8
Начальная цена лота, рублей	106 623,36
Размер задатка, рублей	42 649,34
Шаг аукциона, рублей	5 331,17
Минимальный ежегодный объем изъятия объектов аквакультуры, т (пастбищная)	276,80
Минимальный ежегодный объем изъятия объектов аквакультуры, т (индустриальная)	339,08
Период выращивания, не более, лет (пастбищная)	6
Период выращивания, не более, лет (индустриальная)	4
Вид водопользования	Совместное
Срок договора, лет	25

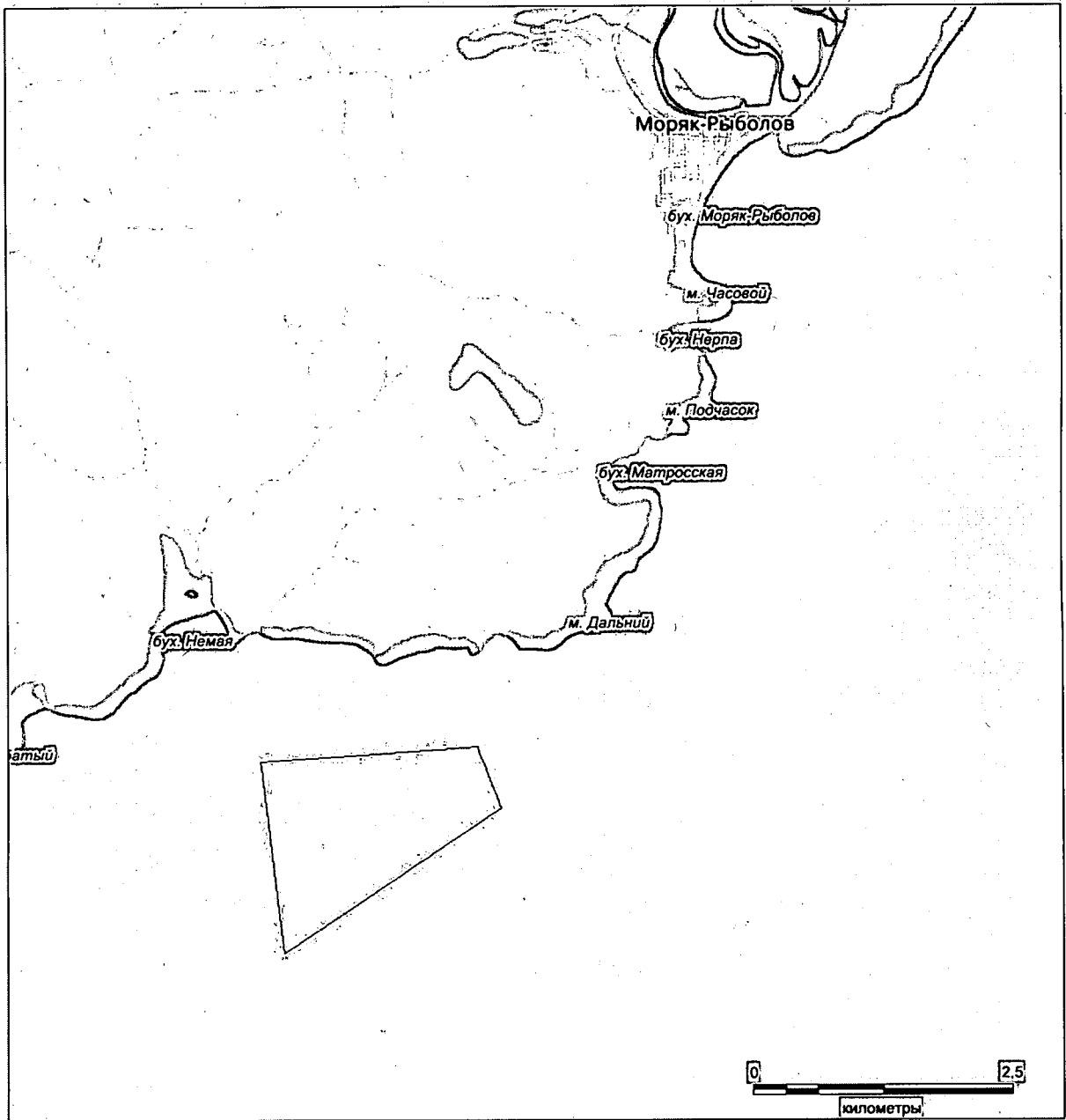


# Схема водного объекта с границами рыбоводного участка по лоту № 51

## Обзор



## Схема водного объекта с нанесенными границами рыбоводного участка



Номер лота	52
Правовой акт, которым определены границы рыбоводного участка	Приказ Приморского территориального управления Федерального агентства по рыболовству от 29 марта 2017 г. № 66-П
Номер РВУ по правовому акту	58
Муниципальное образование, на территории которого находится или к территории которого прилегает РВУ	Не прилегает к территории муниципальных образований Приморского края
Местонахождение РВУ	Японское море, в районе бухты Туманная
Географические координаты точек границ рыбоводного участка	A 43.458388°с.ш./135.012526°в.д. B 43.471774°с.ш./135.036806°в.д. C 43.460398°с.ш./135.045298°в.д. D 43.450724°с.ш./135.015113°в.д.
Система координат, в которой определены границы РВУ	WGS-84
Описание границ РВУ	1) от точки А до точки В по прямой линии; 2) от точки В до точки С по прямой линии; 3) от точки С до точки D по прямой линии; 4) от точки D до точки А по прямой линии.
Площадь РВУ, га	290,0
Начальная цена лота, рублей	111 708,00
Размер задатка, рублей	44 683,20
Шаг аукциона, рублей	5 585,40
Минимальный ежегодный объем изъятия объектов аквакультуры, т (пастбищная)	290,00
Минимальный ежегодный объем изъятия объектов аквакультуры, т (индустриальная)	355,25
Период выращивания, не более, лет (пастбищная)	6
Период выращивания, не более, лет (индустриальная)	4
Вид водопользования	Совместное
Срок договора, лет	25

Схема водного объекта с границами рыбоводного участка по лоту № 52

Обзор

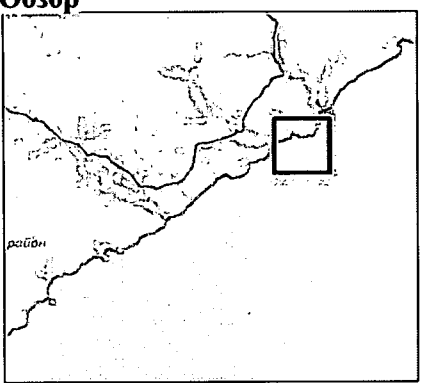
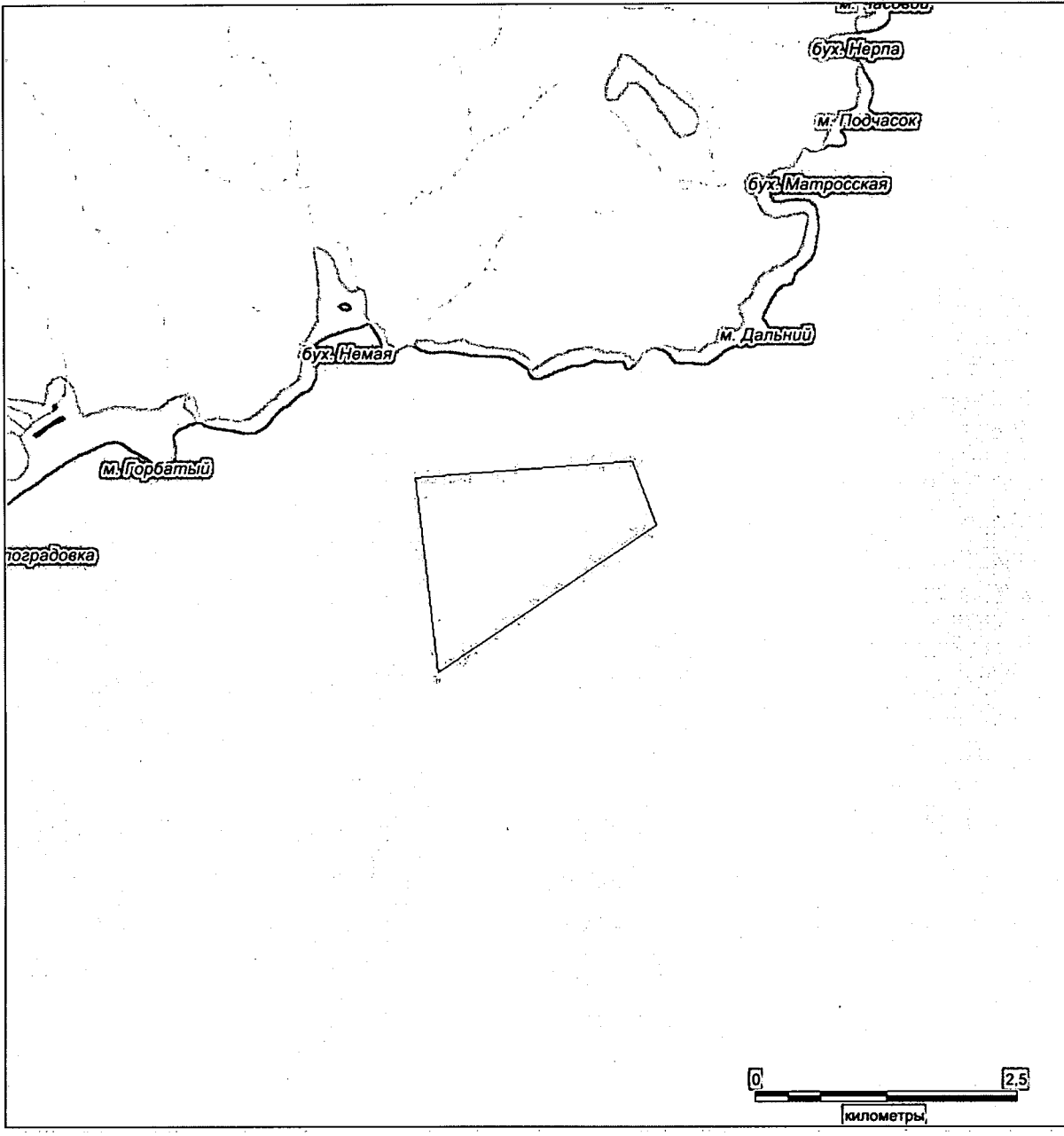


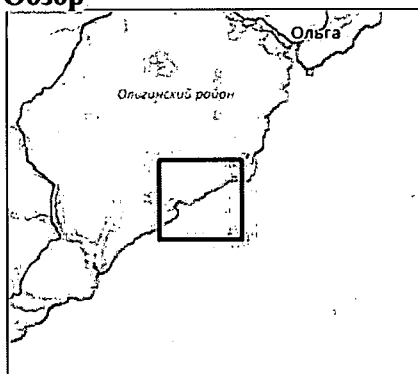
Схема водного объекта с нанесенными границами рыбоводного участка



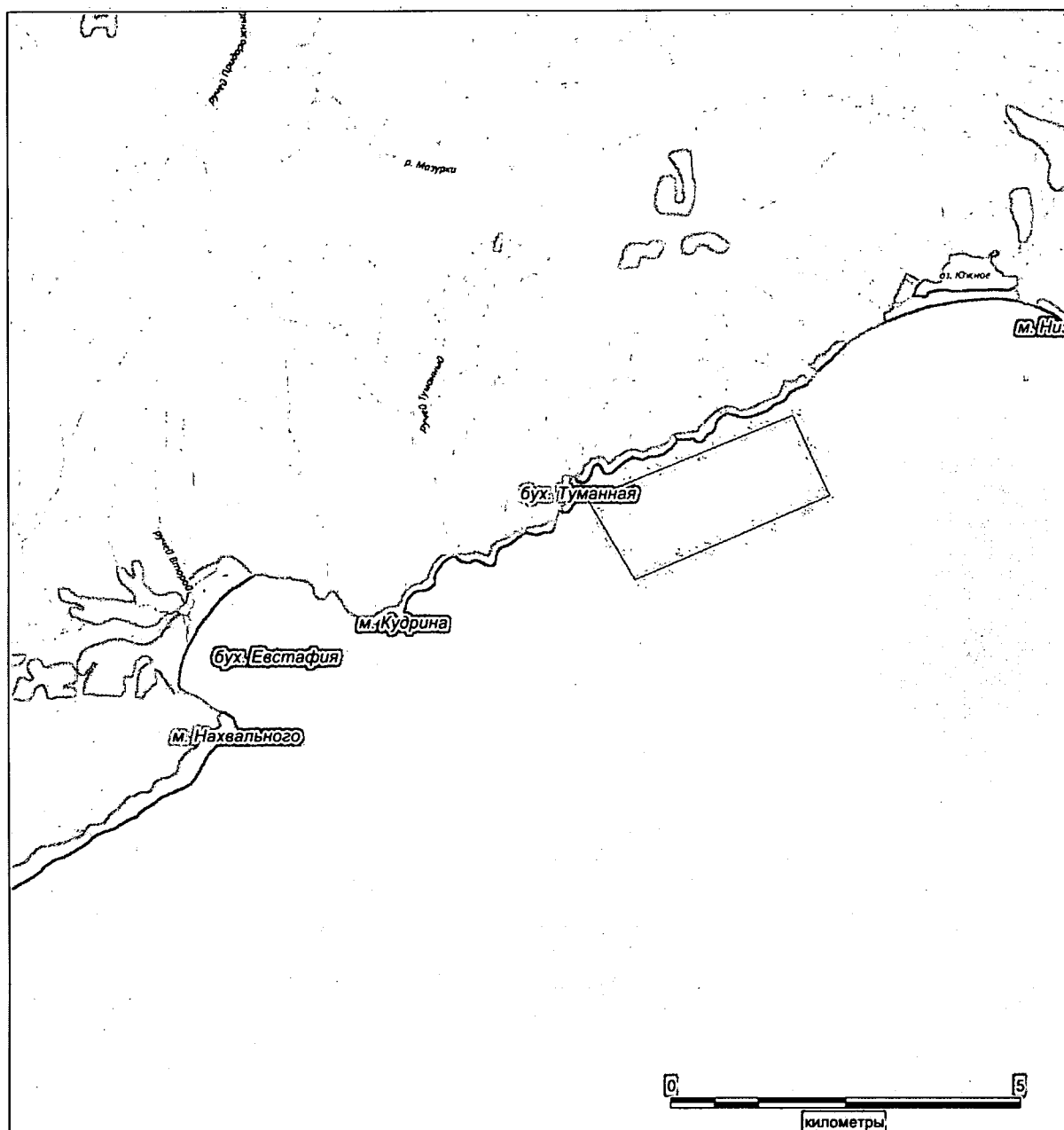
Номер лота	53
Правовой акт, которым определены границы рыбоводного участка	Приказ Приморского территориального управления Федерального агентства по рыболовству от 29 марта 2017 г. № 66-П
Номер РВУ по правовому акту	59
Муниципальное образование, на территории которого находится или к территории которого прилегает РВУ	Не прилегает к территории муниципальных образований Приморского края
Местонахождение РВУ	Японское море, в районе бухты Туманная
Географические координаты точек границ рыбоводного участка	A 43.477635°с.ш./135.038821°в.д. B 43.488437°с.ш./135.075215°в.д. C 43.478138°с.ш./135.081597°в.д. D 43.467335°с.ш./135.047273°в.д.
Система координат, в которой определены границы РВУ	WGS-84
Описание границ РВУ	1) от точки А до точки В по прямой линии; 2) от точки В до точки С по прямой линии; 3) от точки С до точки D по прямой линии; 4) от точки D до точки А по прямой линии.
Площадь РВУ, га	398,6
Начальная цена лота, рублей	153 540,72
Размер задатка, рублей	61 416,29
Шаг аукциона, рублей	7 677,04
Минимальный ежегодный объем изъятия объектов аквакультуры, т (пастбищная)	398,60
Минимальный ежегодный объем изъятия объектов аквакультуры, т (индустриальная)	488,29
Период выращивания, не более, лет (пастбищная)	6
Период выращивания, не более, лет (индустриальная)	4
Вид водопользования	Совместное
Срок договора, лет	25

## Схема водного объекта с границами рыбоводного участка по лоту № 53

## Обзор



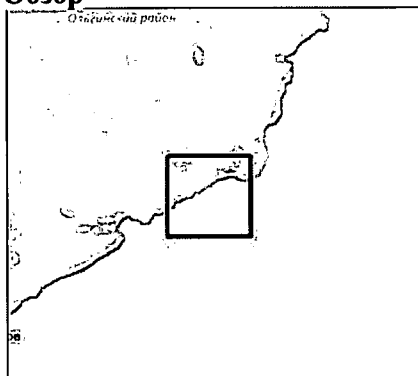
## Схема водного объекта с нанесенными границами рыбоводного участка



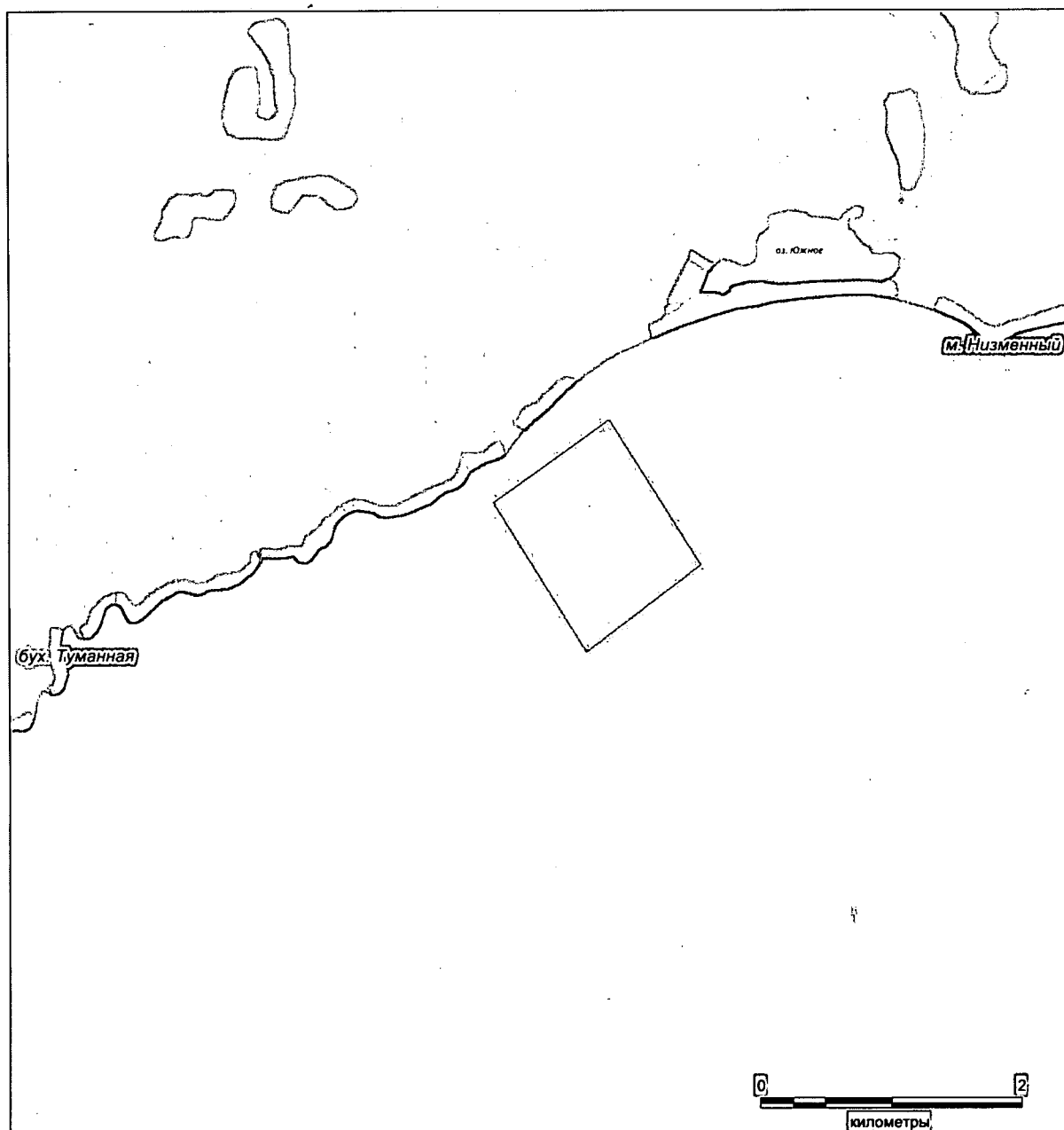
Номер лота	54
Правовой акт, которым определены границы рыбоводного участка	Приказ Приморского территориального управления Федерального агентства по рыболовству от 29 марта 2017 г. № 66-П
Номер РВУ по правовому акту	60
Муниципальное образование, на территории которого находится или к территории которого прилегает РВУ	Не прилегает к территории муниципальных образований Приморского края
Местонахождение РВУ	Японское море, в районе бухты Туманная
Географические координаты точек границ рыбоводного участка	A 43.48919°с.ш./135.076595°в.д. B 43.494967°с.ш./135.087634°в.д. C 43.48492°с.ш./135.096258°в.д. D 43.478891°с.ш./135.085392°в.д.
Система координат, в которой определены границы РВУ	WGS-84
Описание границ РВУ	1) от точки А до точки В по прямой линии; 2) от точки В до точки С по прямой линии; 3) от точки С до точки D по прямой линии; 4) от точки D до точки А по прямой линии.
Площадь РВУ, га	146,1
Начальная цена лота, рублей	56 277,72
Размер задатка, рублей	22 511,09
Шаг аукциона, рублей	2 813,89
Минимальный ежегодный объем изъятия объектов аквакультуры, т (пастбищная)	146,10
Минимальный ежегодный объем изъятия объектов аквакультуры, т (индустриальная)	178,97
Период выращивания, не более, лет (пастбищная)	6
Период выращивания, не более, лет (индустриальная)	4
Вид водопользования	Совместное
Срок договора, лет	25

## Схема водного объекта с границами рыбоводного участка по лоту № 54

## Обзор



## Схема водного объекта с нанесенными границами рыбоводного участка

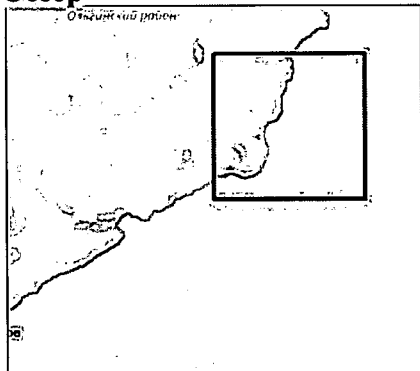


Номер лота	55
Правовой акт, которым определены границы рыбоводного участка	Приказ Приморского территориального управления Федерального агентства по рыболовству от 29 марта 2017 г. № 66-П
Номер РВУ по правовому акту	61
Муниципальное образование, на территории которого находится или к территории которого прилегает РВУ	Не прилегает к территории муниципальных образований Приморского края
Местонахождение РВУ	Японское море, в районе мыса Кекурный
Географические координаты точек границ рыбоводного участка	А 43.545925°с.ш./135.164432°в.д. В 43.550694°с.ш./135.199059°в.д. С 43.538649°с.ш./135.190607°в.д. D 43.536234°с.ш./135.157164°в.д.
Система координат, в которой определены границы РВУ	WGS-84
Описание границ РВУ	1) от точки А до точки В по прямой линии; 2) от точки В до точки С по прямой линии; 3) от точки С до точки D по прямой линии; 4) от точки D до точки А по прямой линии.
Площадь РВУ, га	306,2
Начальная цена лота, рублей	117 948,24
Размер задатка, рублей	47 179,30
Шаг аукциона, рублей	5 897,41
Минимальный ежегодный объем изъятия объектов аквакультуры, т (пастбищная)	306,20
Минимальный ежегодный объем изъятия объектов аквакультуры, т (индустриальная)	375,10
Период выращивания, не более, лет (пастбищная)	6
Период выращивания, не более, лет (индустриальная)	4
Вид водопользования	Совместное
Срок договора, лет	25

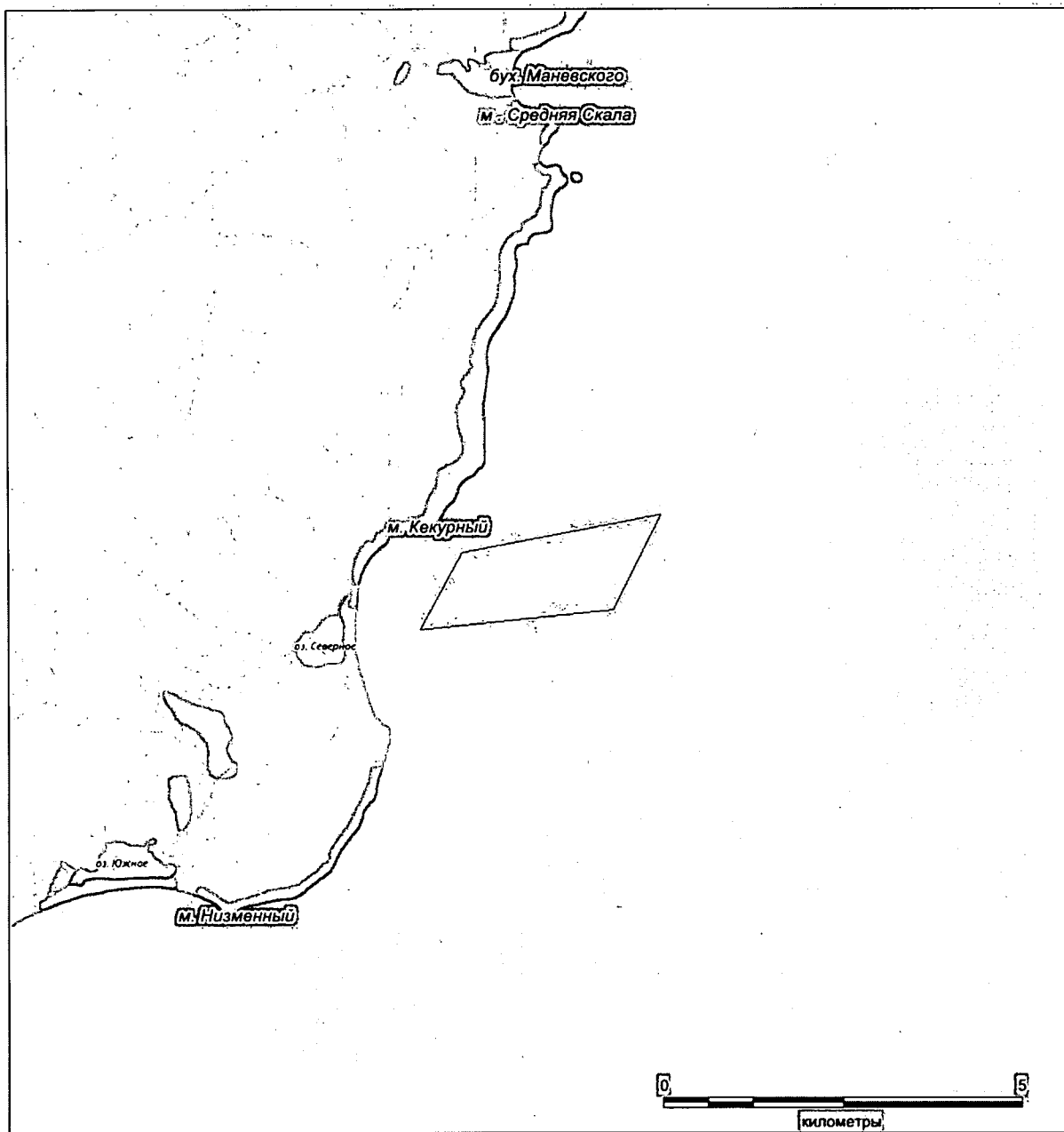


# Схема водного объекта с границами рыбоводного участка по лоту № 55

## Обзор



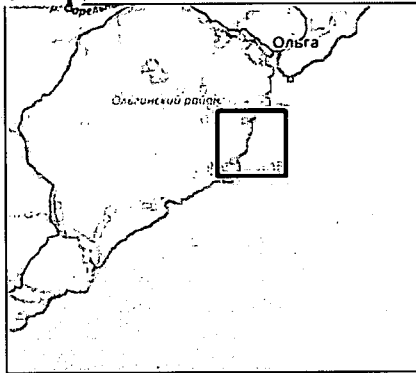
## Схема водного объекта с нанесенными границами рыбоводного участка



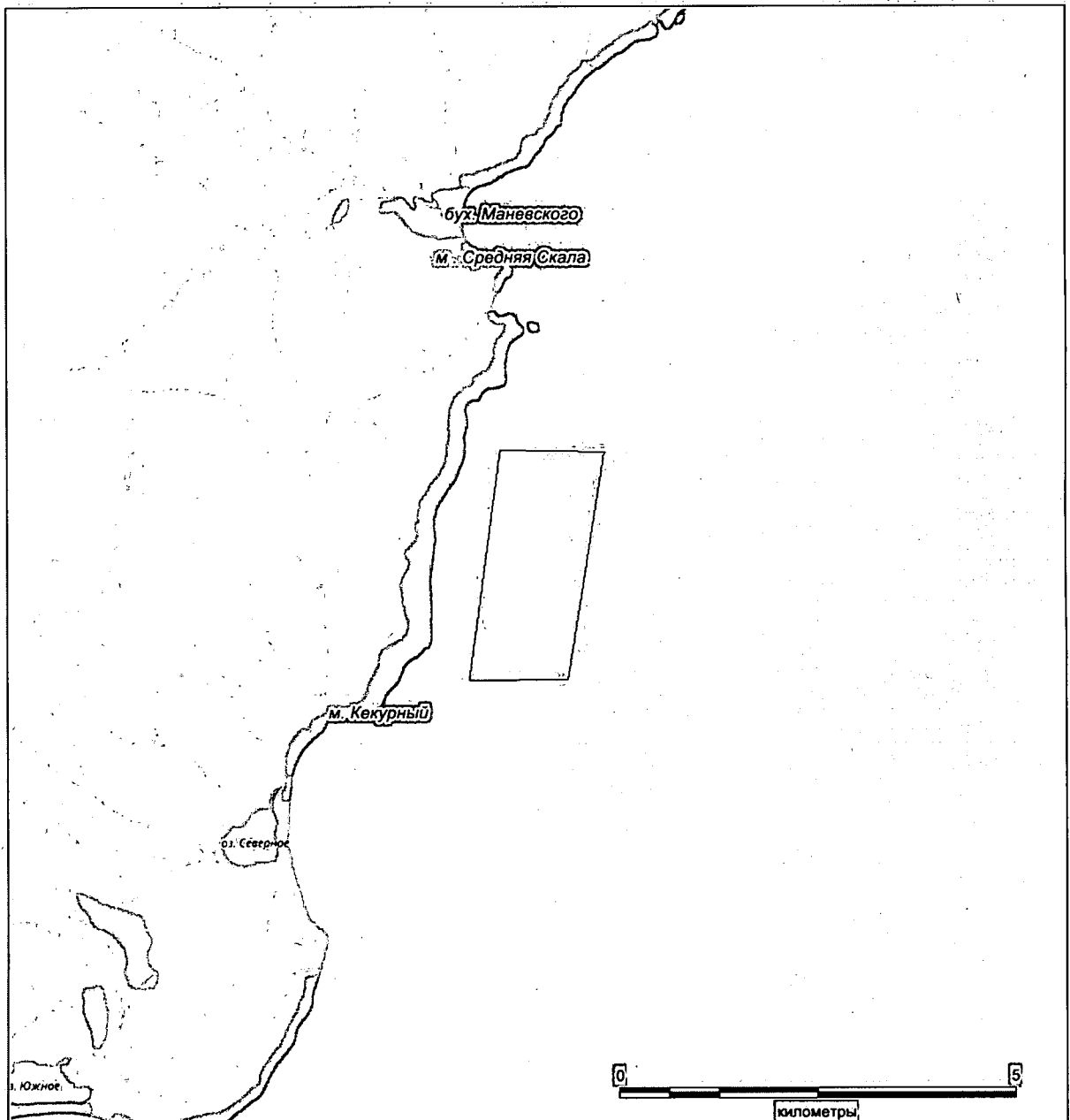
Номер лота	56
Правовой акт, которым определены границы рыбоводного участка	Приказ Приморского территориального управления Федерального агентства по рыболовству от 29 марта 2017 г. № 66-П
Номер РВУ по правовому акту	62
Муниципальное образование, на территории которого находится или к территории которого прилегает РВУ	Не прилегает к территории муниципальных образований Приморского края
Местонахождение РВУ	Японское море, в районе мыса Кекурный
Географические координаты точек границ рыбоводного участка	A 43.579237°с.ш./135.179315°в.д. B 43.579039°с.ш./135.195609°в.д. C 43.552952°с.ш./135.189917°в.д. D 43.552847°с.ш./135.174382°в.д.
Система координат, в которой определены границы РВУ	WGS-84
Описание границ РВУ	1) от точки А до точки В по прямой линии; 2) от точки В до точки С по прямой линии; 3) от точки С до точки D по прямой линии; 4) от точки D до точки А по прямой линии.
Площадь РВУ, га	374,3
Начальная цена лота, рублей	144 180,36
Размер задатка, рублей	57 672,14
Шаг аукциона, рублей	7 209,02
Минимальный ежегодный объем изъятия объектов аквакультуры, т (пастбищная)	374,30
Минимальный ежегодный объем изъятия объектов аквакультуры, т (индустриальная)	458,52
Период выращивания, не более, лет (пастбищная)	6
Период выращивания, не более, лет (индустриальная)	4
Вид водопользования	Совместное
Срок договора, лет	25

## Схема водного объекта с границами рыбоводного участка по лоту № 56

## Обзор



## Схема водного объекта с нанесенными границами рыбоводного участка



Номер лота	57
Правовой акт, которым определены границы рыбоводного участка	Приказ Приморского территориального управления Федерального агентства по рыболовству от 29 марта 2017 г. № 66-П
Номер РВУ по правовому акту	63
Муниципальное образование, на территории которого находится или к территории которого прилегает РВУ	Не прилегает к территории муниципальных образований Приморского края
Местонахождение РВУ	Японское море, в районе бухты Маневского
Географические координаты точек границ рыбоводного участка	A 43.606925°с.ш./135.187535°в.д. B 43.605867°с.ш./135.203198°в.д. C 43.586591°с.ш./135.198091°в.д. D 43.588062°с.ш./135.184247°в.д. E 43.592735°с.ш./135.185804°в.д.
Система координат, в которой определены границы РВУ	WGS-84
Описание границ РВУ	1) от точки А до точки В по прямой линии; 2) от точки В до точки С по прямой линии; 3) от точки С до точки D по прямой линии; 4) от точки D до точки Е по прямой линии; 5) от точки Е до точки А по прямой линии.
Площадь РВУ, га	250,4
Начальная цена лота, рублей	96 454,08
Размер задатка, рублей	38 581,63
Шаг аукциона, рублей	4 822,70
Минимальный ежегодный объем изъятия объектов аквакультуры, т (пастбищная)	250,40
Минимальный ежегодный объем изъятия объектов аквакультуры, т (индустриальная)	306,74
Период выращивания, не более, лет (пастбищная)	6
Период выращивания, не более, лет (индустриальная)	4
Вид водопользования	Совместное
Срок договора, лет	25

Схема водного объекта с границами рыбоводного участка по лоту № 57

Обзор

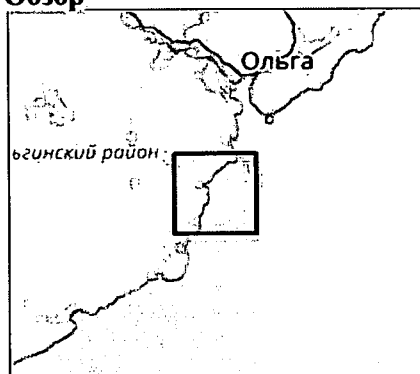
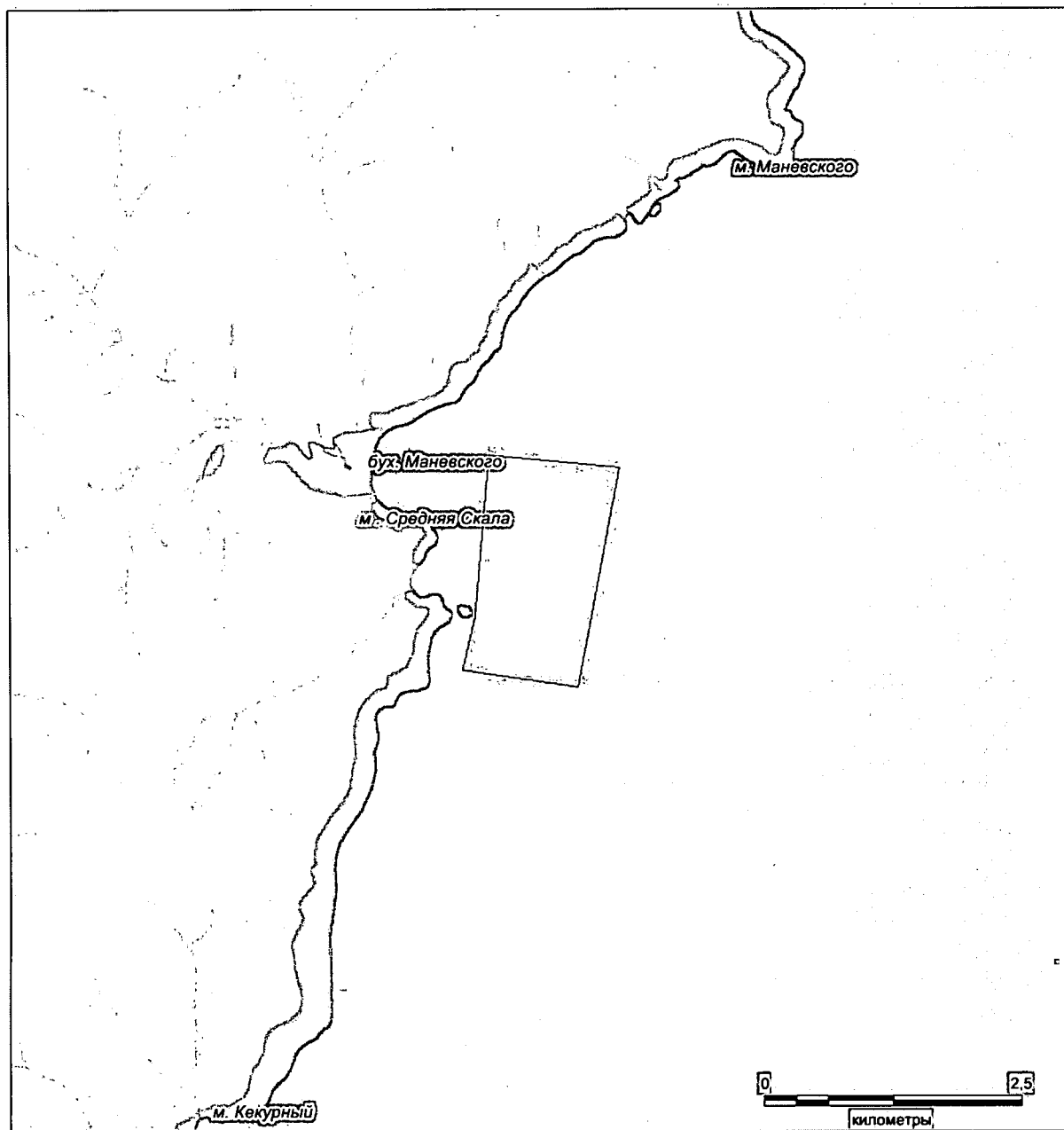


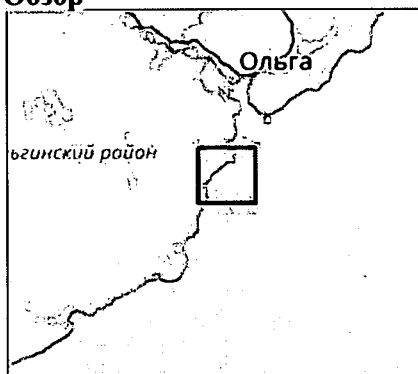
Схема водного объекта с нанесенными границами рыбоводного участка



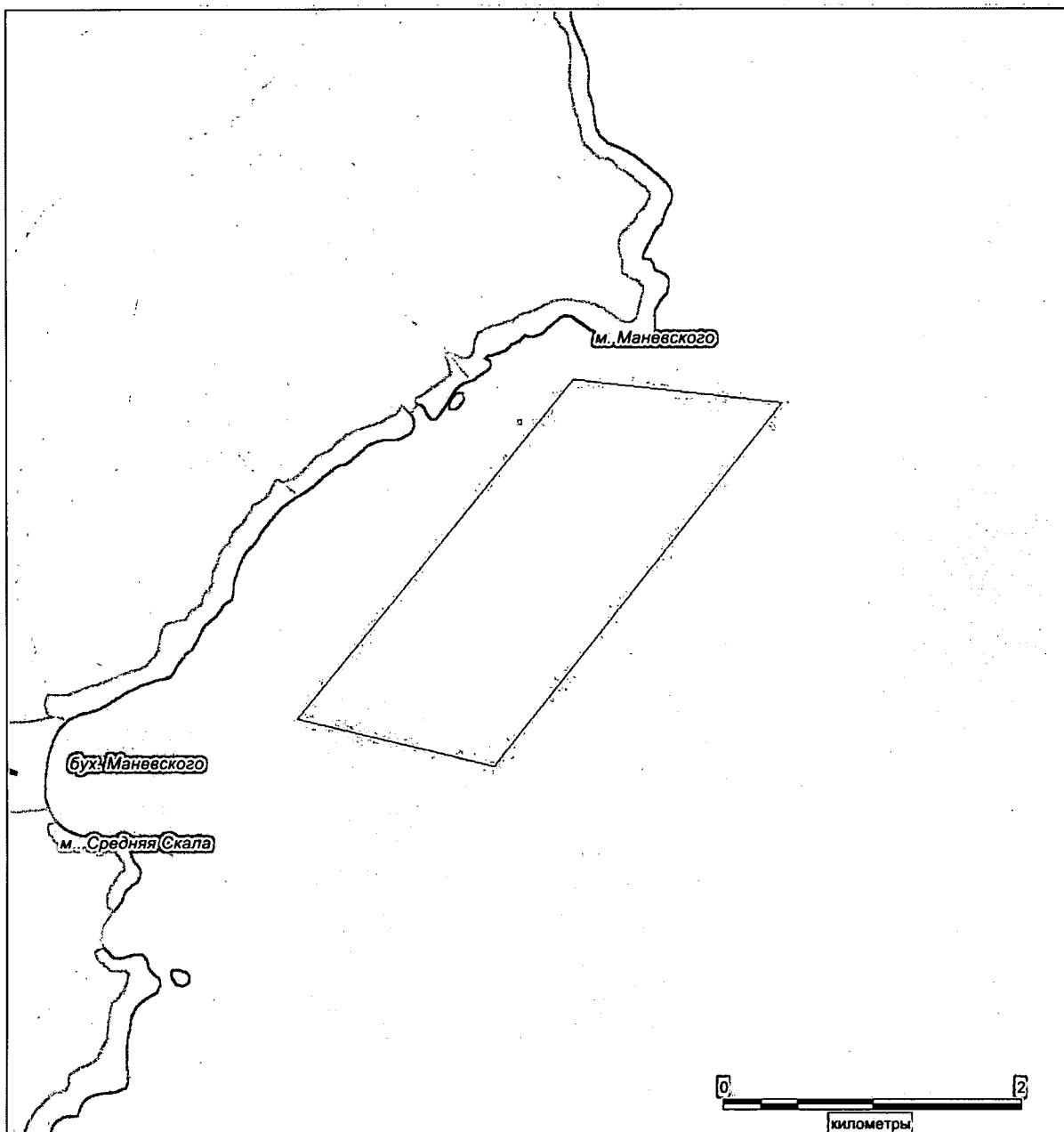
Номер лота	58
Правовой акт, которым определены границы рыбоводного участка	Приказ Приморского территориального управления Федерального агентства по рыболовству от 29 марта 2017 г. № 66-П
Номер РВУ по правовому акту	64
Муниципальное образование, на территории которого находится или к территории которого прилегает РВУ	Не прилегает к территории муниципальных образований Приморского края
Местонахождение РВУ	Японское море, в районе бухты Маневского
Географические координаты точек границ рыбоводного участка	A 43.609088°с.ш./135.194371°в.д. B 43.629681°с.ш./135.217387°в.д. C 43.628299°с.ш./135.234763°в.д. D 43.606244°с.ш./135.210788°в.д.
Система координат, в которой определены границы РВУ	WGS-84
Описание границ РВУ	1) от точки А до точки В по прямой линии; 2) от точки В до точки С по прямой линии; 3) от точки С до точки D по прямой линии; 4) от точки D до точки А по прямой линии.
Площадь РВУ, га	366,9
Начальная цена лота, рублей	141 329,88
Размер задатка, рублей	56 531,95
Шаг аукциона, рублей	7 066,49
Минимальный ежегодный объем изъятия объектов аквакультуры, т (пастбищная)	366,90
Минимальный ежегодный объем изъятия объектов аквакультуры, т (индустриальная)	449,45
Период выращивания, не более, лет (пастбищная)	6
Период выращивания, не более, лет (индустриальная)	4
Вид водопользования	Совместное
Срок договора, лет	25

# Схема водного объекта с границами рыбоводного участка по лоту № 58

## Обзор



## Схема водного объекта с нанесенными границами рыбоводного участка



Номер лота	59
Правовой акт, которым определены границы рыбоводного участка	Приказ Приморского территориального управления Федерального агентства по рыболовству от 29 марта 2017 г. № 66-П
Номер РВУ по правовому акту	65
Муниципальное образование, на территории которого находится или к территории которого прилегает РВУ	Не прилегает к территории муниципальных образований Приморского края
Местонахождение РВУ	Японское море, в районе острова Чихачева
Географические координаты точек границ рыбоводного участка	A 43.683214°с.ш./135.290738°в.д. B 43.705865°с.ш./135.336447°в.д. C 43.698232°с.ш./135.339379°в.д. D 43.677707°с.ш./135.294015°в.д.
Система координат, в которой определены границы РВУ	WGS-84
Описание границ РВУ	1) от точки А до точки В по прямой линии; 2) от точки В до точки С по прямой линии; 3) от точки С до точки D по прямой линии; 4) от точки D до точки А по прямой линии.
Площадь РВУ, га	327,4
Начальная цена лота, рублей	126 114,48
Размер задатка, рублей	50 445,79
Шаг аукциона, рублей	6 305,72
Минимальный ежегодный объем изъятия объектов аквакультуры, т (пастбищная)	327,40
Минимальный ежегодный объем изъятия объектов аквакультуры, т (индустриальная)	401,07
Период выращивания, не более, лет (пастбищная)	6
Период выращивания, не более, лет (индустриальная)	4
Вид водопользования	Совместное
Срок договора, лет	25



Схема водного объекта с границами рыбоводного участка по лоту № 59

Обзор

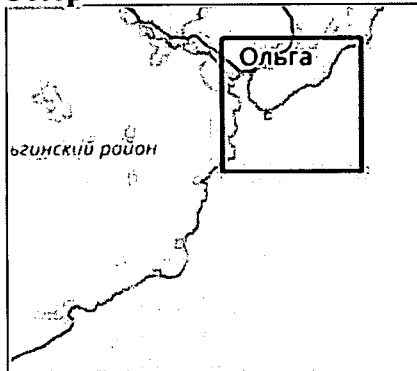
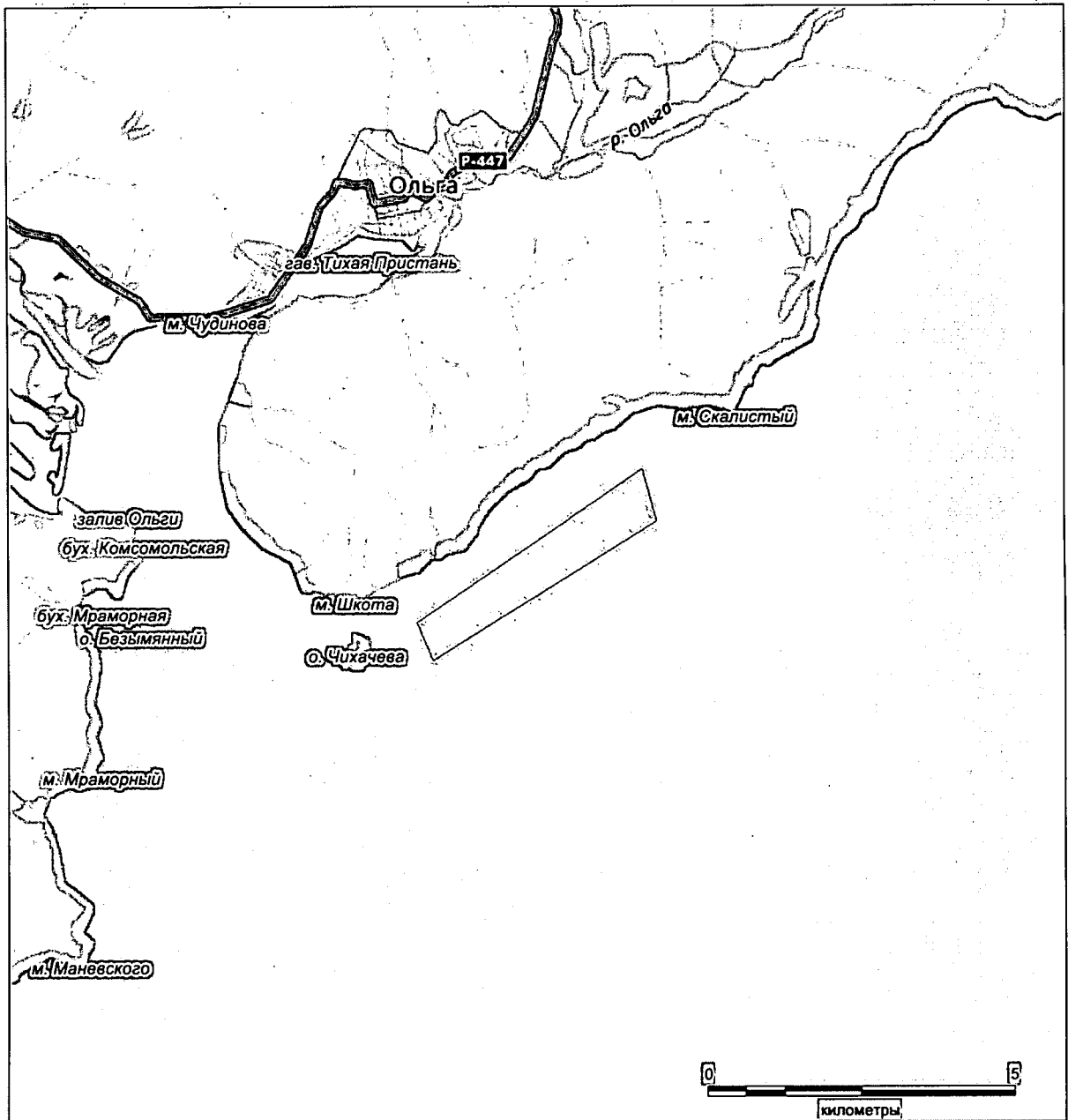


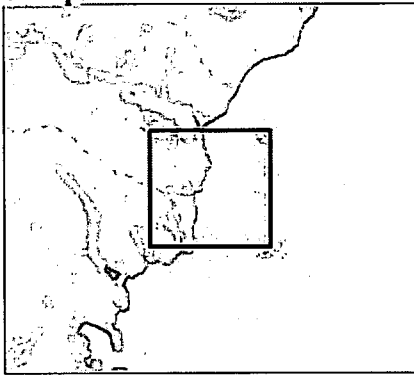
Схема водного объекта с нанесенными границами рыбоводного участка



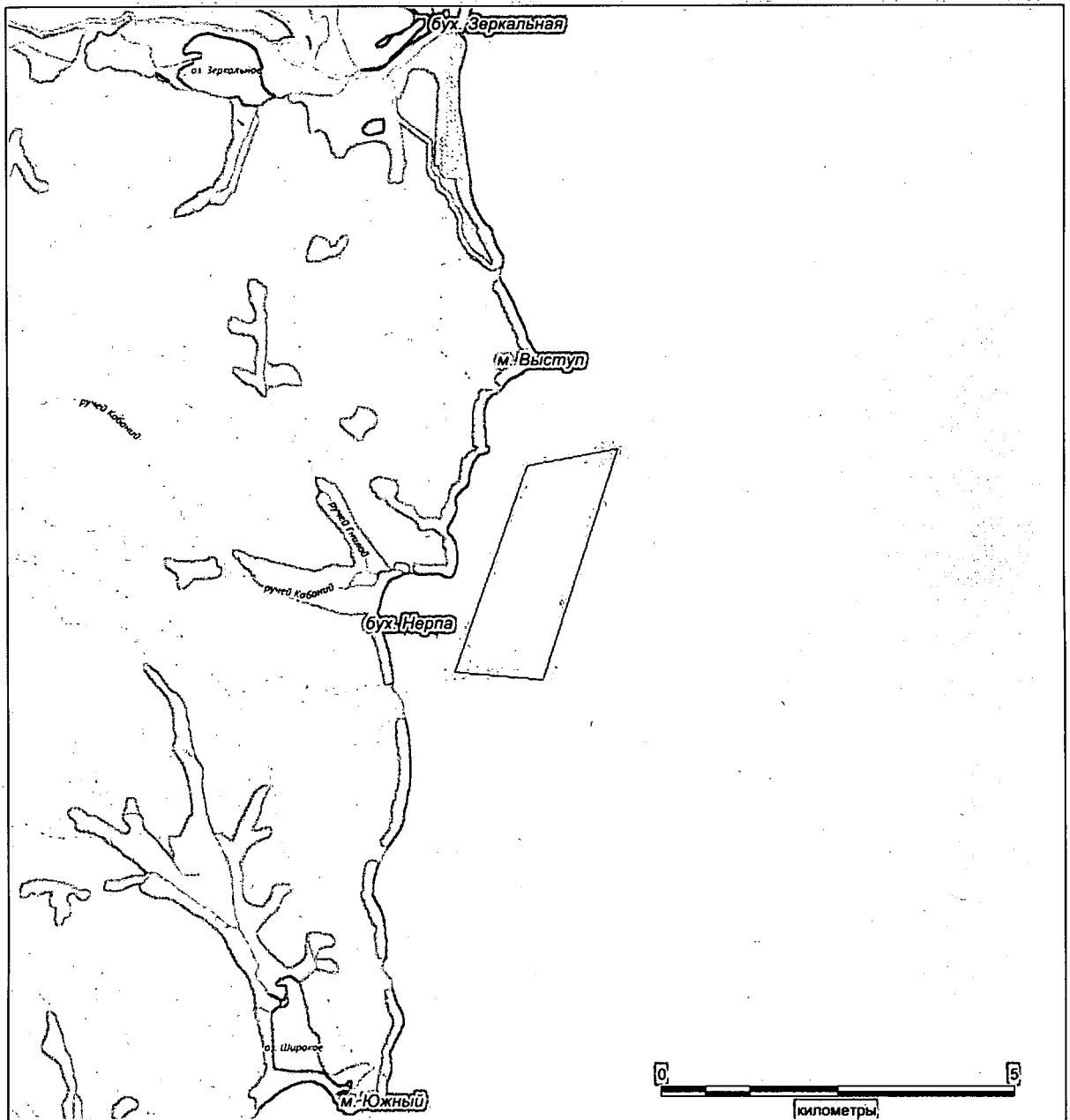
Номер лота	60
Правовой акт, которым определены границы рыбоводного участка	Приказ Приморского территориального управления Федерального агентства по рыболовству от 29 марта 2017 г. № 66-П
Номер РВУ по правовому акту	66
Муниципальное образование, на территории которого находится или к территории которого прилегает РВУ	Не прилегает к территории муниципальных образований Приморского края
Местонахождение РВУ	Японское море, в районе бухты Нерпа
Географические координаты точек границ рыбоводного участка	A 44.090072°с.ш./135.645275°в.д. B 44.116468°с.ш./135.658154°в.д. C 44.118658°с.ш./135.674252°в.д. D 44.089077°с.ш./135.660903°в.д.
Система координат, в которой определены границы РВУ	WGS-84
Описание границ РВУ	1) от точки А до точки В по прямой линии; 2) от точки В до точки С по прямой линии; 3) от точки С до точки D по прямой линии; 4) от точки D до точки А по прямой линии.
Площадь РВУ, га	387,2
Начальная цена лота, рублей	149 149,44
Размер задатка, рублей	59 659,78
Шаг аукциона, рублей	7 457,47
Минимальный ежегодный объем изъятия объектов аквакультуры, т (пастбищная)	387,20
Минимальный ежегодный объем изъятия объектов аквакультуры, т (индустриальная)	474,32
Период выращивания, не более, лет (пастбищная)	6
Период выращивания, не более, лет (индустриальная)	4
Вид водопользования	Совместное
Срок договора, лет	25

## Схема водного объекта с границами рыбоводного участка по лоту № 60

## Обзор



## Схема водного объекта с нанесенными границами рыбоводного участка



Номер лота	61
Правовой акт, которым определены границы рыбоводного участка	Приказ Приморского территориального управления Федерального агентства по рыболовству от 29 марта 2017 г. № 66-П
Номер РВУ по правовому акту	67
Муниципальное образование, на территории которого находится или к территории которого прилегает РВУ	Не прилегает к территории муниципальных образований Приморского края
Местонахождение РВУ	Японское море, в районе бухты Нерпа
Географические координаты точек границ рыбоводного участка	A 44.121655°с.ш./135.662893°в.д. B 44.129048°с.ш./135.666649°в.д. C 44.134438°с.ш./135.66676°в.д. D 44.150724°с.ш./135.663956°в.д. E 44.16009°с.ш./135.661224°в.д. F 44.161883°с.ш./135.681842°в.д. G 44.122137°с.ш./135.683221°в.д.
Система координат, в которой определены границы РВУ	WGS-84
Описание границ РВУ	1) от точки А до точки В по прямой линии; 2) от точки В до точки С по прямой линии; 3) от точки С до точки D по прямой линии; 4) от точки D до точки Е по прямой линии; 5) от точки Е до точки F по прямой линии; 6) от точки F до точки G по прямой линии; 7) от точки G до точки А по прямой линии.
Площадь РВУ, га	619,5
Начальная цена лота, рублей	238 631,40
Размер задатка, рублей	95 452,56
Шаг аукциона, рублей	11 931,57
Минимальный ежегодный объем изъятия объектов аквакультуры, т (пастбищная)	619,50
Минимальный ежегодный объем изъятия объектов аквакультуры, т (индустриальная)	758,89
Период выращивания, не более, лет (пастбищная)	6
Период выращивания, не более, лет (индустриальная)	4
Вид водопользования	Совместное
Срок договора, лет	25

Схема водного объекта с границами рыбоводного участка по лоту № 61

Обзор

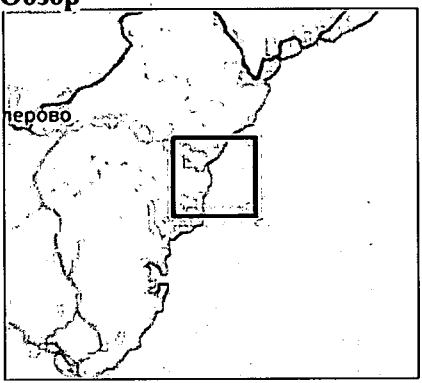
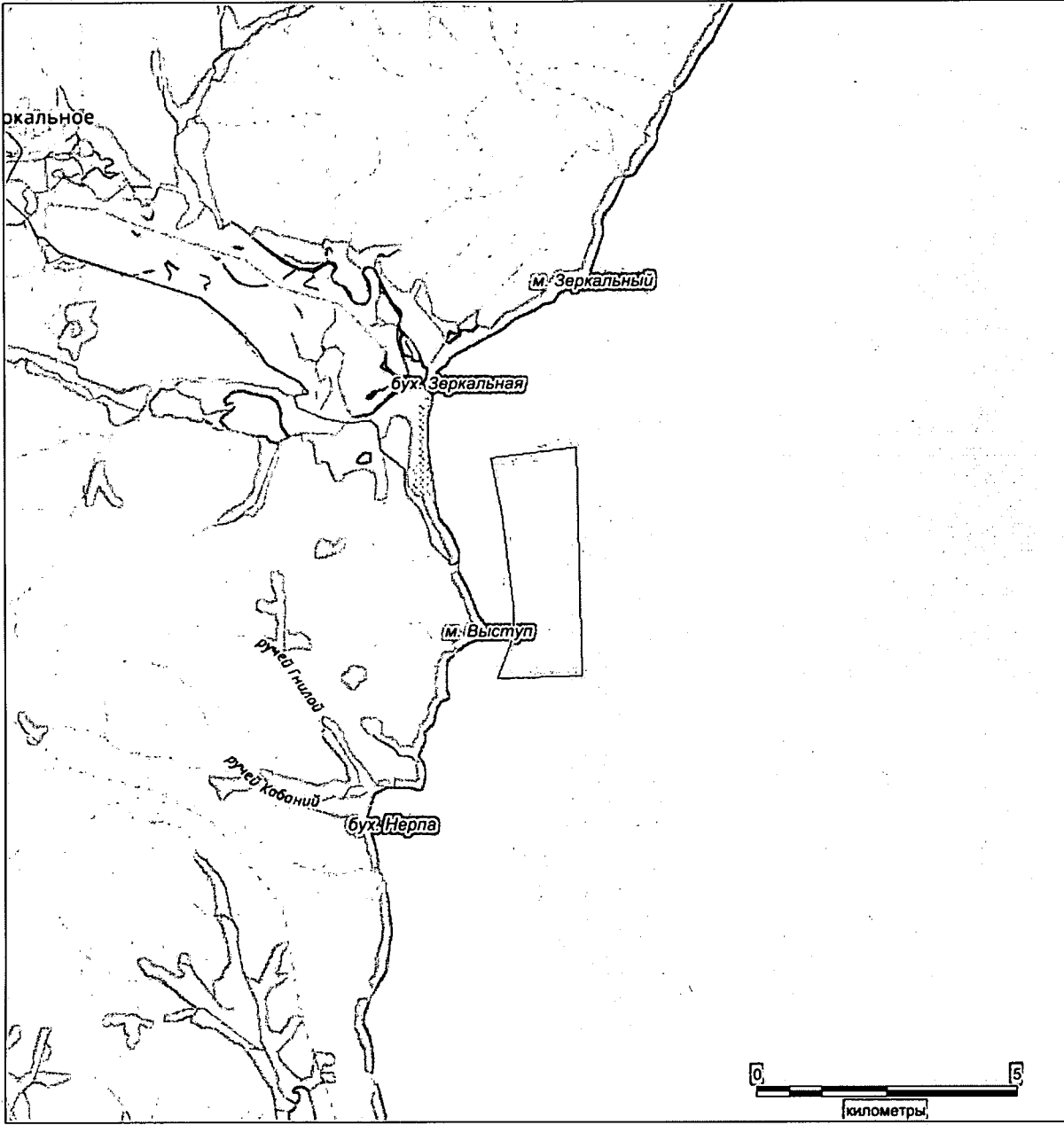


Схема водного объекта с нанесенными границами рыбоводного участка



Номер лота	62
Правовой акт, которым определены границы рыбоводного участка	Приказ Приморского территориального управления Федерального агентства по рыболовству от 29 марта 2017 г. № 66-П
Номер РВУ по правовому акту	68
Муниципальное образование, на территории которого находится или к территории которого прилегает РВУ	Не прилегает к территории муниципальных образований Приморского края
Местонахождение РВУ	Японское море, в районе мыса Счастливый
Географические координаты точек границ рыбоводного участка	А 44.809913°с.ш./136.44997°в.д. В 44.821406°с.ш./136.45781°в.д. С 44.830476°с.ш./136.47738°в.д. D 44.826327°с.ш./136.486997°в.д. E 44.804965°с.ш./136.467679°в.д.
Система координат, в которой определены границы РВУ	WGS-84
Описание границ РВУ	1) от точки А до точки В по прямой линии; 2) от точки В до точки С по прямой линии; 3) от точки С до точки D по прямой линии; 4) от точки D до точки E по прямой линии; 5) от точки E до точки А по прямой линии.
Площадь РВУ, га	411,8
Начальная цена лота, рублей	158 625,36
Размер задатка, рублей	63 450,14
Шаг аукциона, рублей	7 931,27
Минимальный ежегодный объем изъятия объектов аквакультуры, т (пастбищная)	411,80
Минимальный ежегодный объем изъятия объектов аквакультуры, т (индустриальная)	504,46
Период выращивания, не более, лет (пастбищная)	6
Период выращивания, не более, лет (индустриальная)	4
Вид водопользования	Совместное
Срок договора, лет	25

Схема водного объекта с границами рыбоводного участка по лоту № 62

Обзор

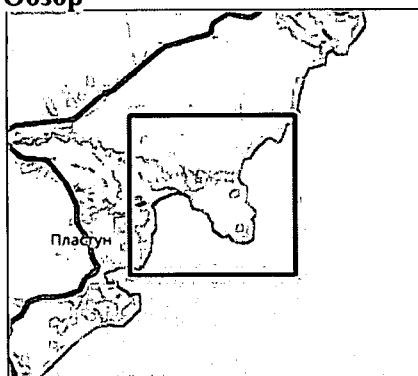
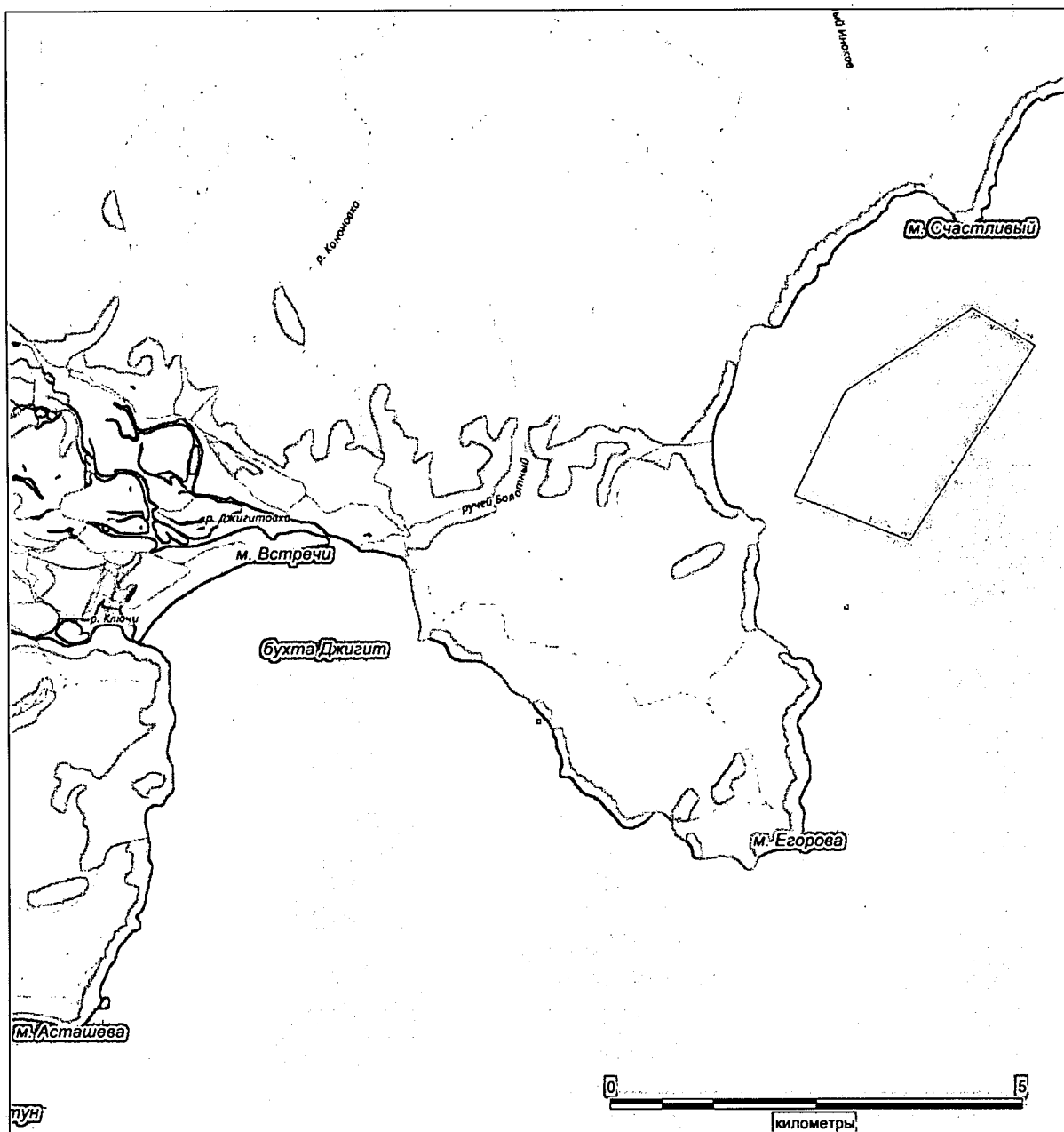


Схема водного объекта с нанесенными границами рыбоводного участка

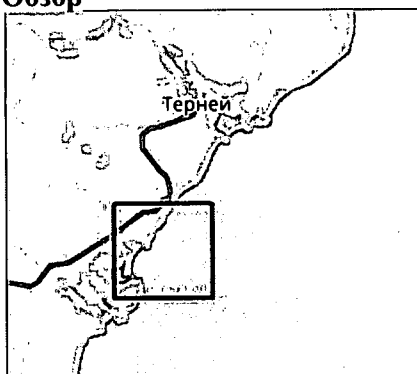


Номер лота	63
Правовой акт, которым определены границы рыбоводного участка	Приказ Приморского территориального управления Федерального агентства по рыболовству от 29 марта 2017 г. № 66-П
Номер РВУ по правовому акту	69
Муниципальное образование, на территории которого находится или к территории которого прилегает РВУ	Не прилегает к территории муниципальных образований Приморского края
Местонахождение РВУ	Японское море, в районе бухты Удобная
Географические координаты точек границ рыбоводного участка	A 44.955723°с.ш./136.57519°в.д. B 44.977385°с.ш./136.595583°в.д. C 44.969028°с.ш./136.613946°в.д. D 44.946984°с.ш./136.583933°в.д.
Система координат, в которой определены границы РВУ	WGS-84
Описание границ РВУ	1) от точки А до точки В по прямой линии; 2) от точки В до точки С по прямой линии; 3) от точки С до точки D по прямой линии; 4) от точки D до точки А по прямой линии.
Площадь РВУ, га	447,6
Начальная цена лота, рублей	172 415,52
Размер задатка, рублей	68 966,21
Шаг аукциона, рублей	8 620,78
Минимальный ежегодный объем изъятия объектов аквакультуры, т (пастбищная)	447,60
Минимальный ежегодный объем изъятия объектов аквакультуры, т (индустриальная)	548,31
Период выращивания, не более, лет (пастбищная)	6
Период выращивания, не более, лет (индустриальная)	4
Вид водопользования	Совместное
Срок договора, лет	25

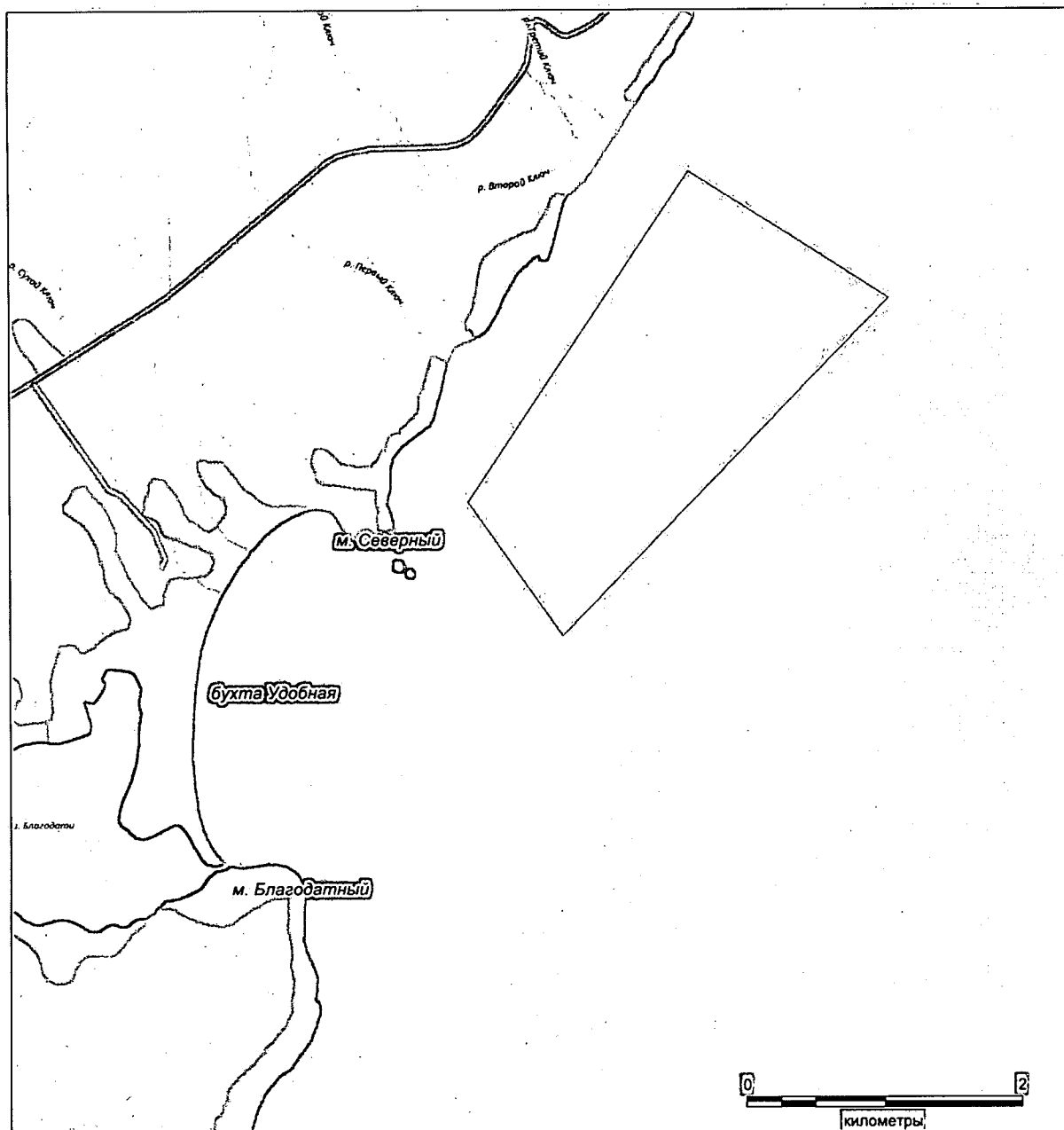


## Схема водного объекта с границами рыболовного участка по лоту № 63

## Обзор



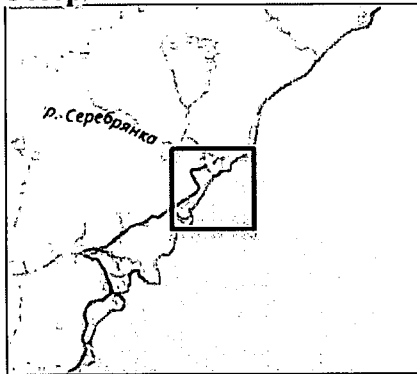
## Схема водного объекта с нанесенными границами рыболовного участка



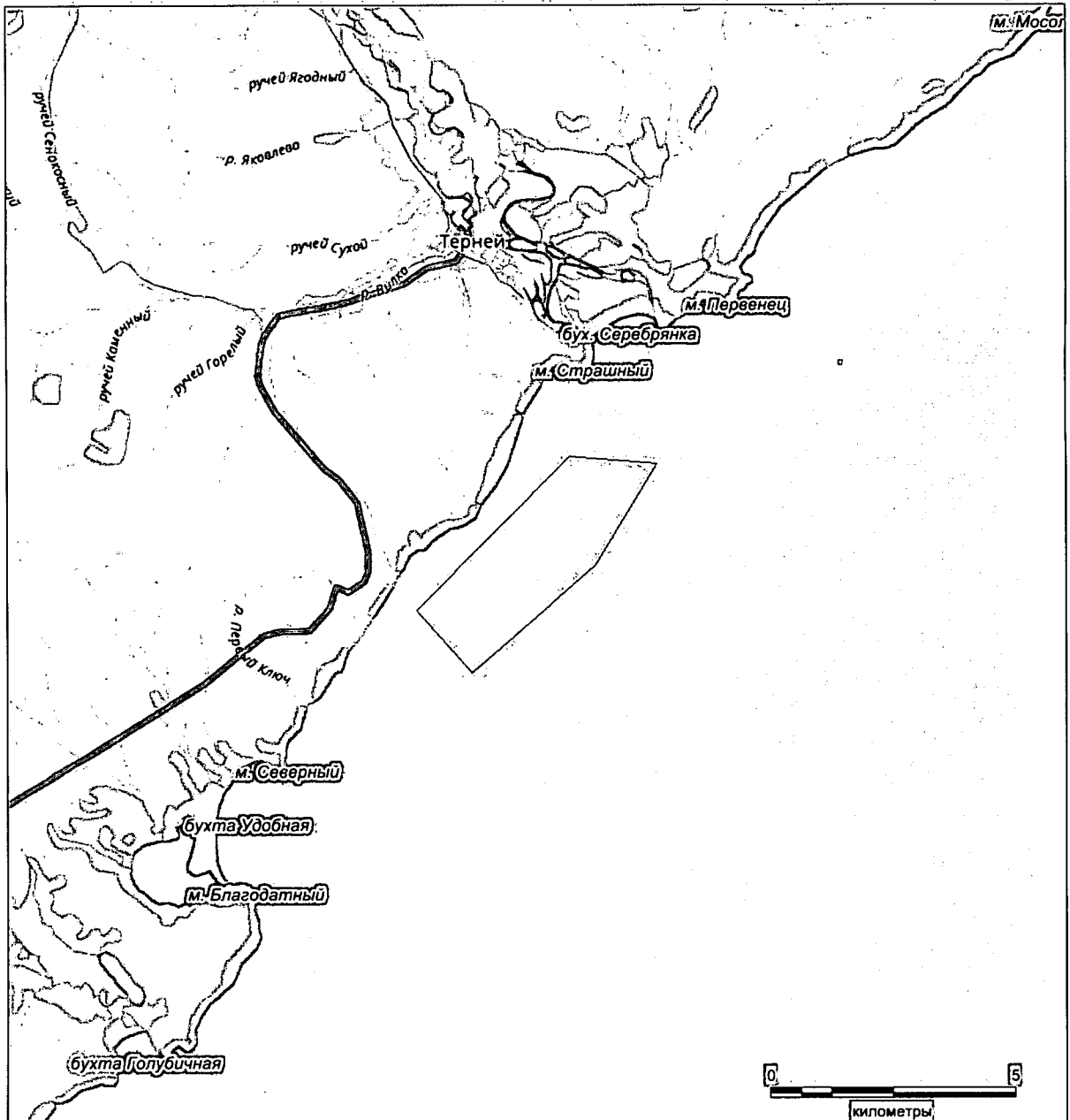
Номер лота	64
Правовой акт, которым определены границы рыбоводного участка	Приказ Приморского территориального управления Федерального агентства по рыболовству от 29 марта 2017 г. № 66-П
Номер РВУ по правовому акту	70
Муниципальное образование, на территории которого находится или к территории которого прилегает РВУ	Не прилегает к территории муниципальных образований Приморского края
Местонахождение РВУ	Японское море, в районе бухты Удобная
Географические координаты точек границ рыбоводного участка	А 44.982836°с.ш./136.601899°в.д. В 45.01133°с.ш./136.641629°в.д. С 45.010119°с.ш./136.664385°в.д. D 44.991314°с.ш./136.648457°в.д. E 44.971329°с.ш./136.616367°в.д.
Система координат, в которой определены границы РВУ	WGS-84
Описание границ РВУ	1) от точки А до точки В по прямой линии; 2) от точки В до точки С по прямой линии; 3) от точки С до точки D по прямой линии; 4) от точки D до точки Е по прямой линии; 5) от точки Е до точки А по прямой линии.
Площадь РВУ, га	916,2
Начальная цена лота, рублей	352 920,24
Размер задатка, рублей	141 168,10
Шаг аукциона, рублей	17 646,01
Минимальный ежегодный объем изъятия объектов аквакультуры, т (пастбищная)	916,20
Минимальный ежегодный объем изъятия объектов аквакультуры, т (индустриальная)	1 122,35
Период выращивания, не более, лет (пастбищная)	6
Период выращивания, не более, лет (индустриальная)	4
Вид водопользования	Совместное
Срок договора, лет	25

# Схема водного объекта с границами рыбоводного участка по лоту № 64

## Обзор



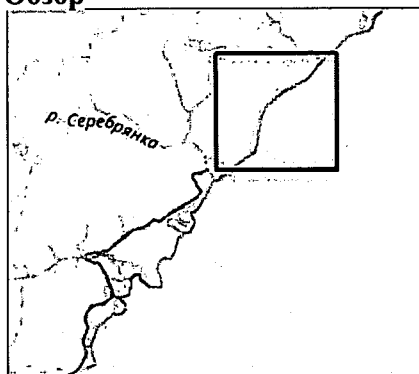
## Схема водного объекта с нанесенными границами рыбоводного участка



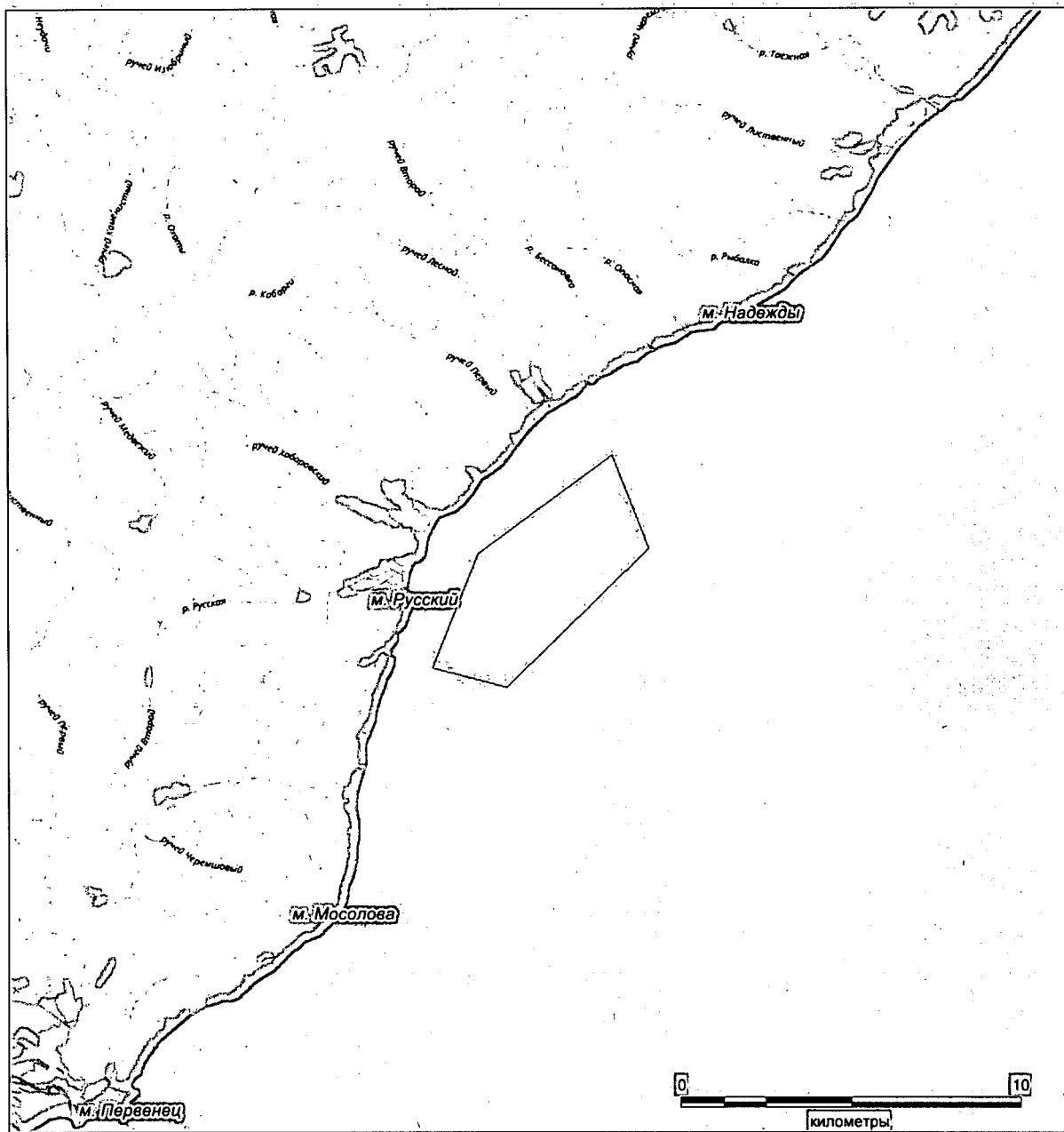
Номер лота	65
Правовой акт, которым определены границы рыбоводного участка	Приказ Приморского территориального управления Федерального агентства по рыболовству от 29 марта 2017 г. № 66-П
Номер РВУ по правовому акту	71
Муниципальное образование, на территории которого находится или к территории которого прилегает РВУ	Не прилегает к территории муниципальных образований Приморского края
Местонахождение РВУ	Японское море, в районе бухты Русская
Географические координаты точек границ рыбоводного участка	A 45.151901°с.ш./136.82682°в.д. B 45.157027°с.ш./136.799222°в.д. C 45.18728°с.ш./136.816126°в.д. D 45.213617°с.ш./136.866491°в.д. E 45.188744°с.ш./136.879945°в.д.
Система координат, в которой определены границы РВУ	WGS-84
Описание границ РВУ	1) от точки А до точки В по прямой линии; 2) от точки В до точки С по прямой линии; 3) от точки С до точки D по прямой линии; 4) от точки D до точки Е по прямой линии; 5) от точки Е до точки А по прямой линии.
Площадь РВУ, га	2092,5
Начальная цена лота, рублей	806 031,00
Размер задатка, рублей	322 412,40
Шаг аукциона, рублей	40 301,55
Минимальный ежегодный объем изъятия объектов аквакультуры, т (пастбищная)	2 092,50
Минимальный ежегодный объем изъятия объектов аквакультуры, т (индустриальная)	2 563,31
Период выращивания, не более, лет (пастбищная)	6
Период выращивания, не более, лет (индустриальная)	4
Вид водопользования	Совместное
Срок договора, лет	25

# Схема водного объекта с границами рыбоводного участка по лоту № 65

## Обзор



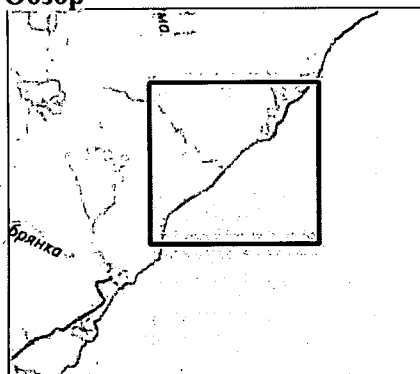
## Схема водного объекта с нанесенными границами рыбоводного участка



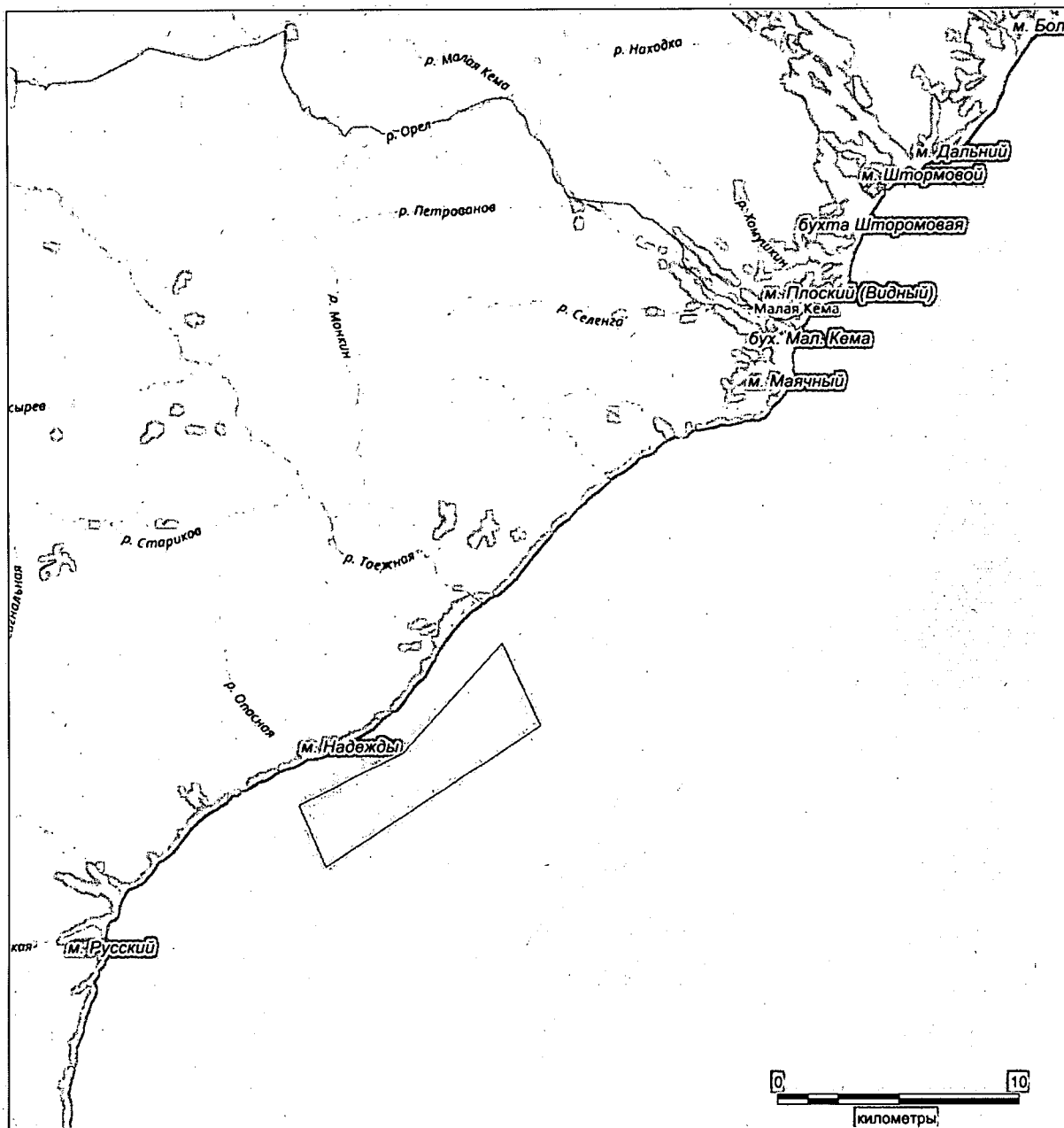
Номер лота	66
Правовой акт, которым определены границы рыбоводного участка	Приказ Приморского территориального управления Федерального агентства по рыболовству от 29 марта 2017 г. № 66-П
Номер РВУ по правовому акту	72
Муниципальное образование, на территории которого находится или к территории которого прилегает РВУ	Не прилегает к территории муниципальных образований Приморского края
Местонахождение РВУ	Японское море, в районе мыса Надежды
Географические координаты точек границ рыбоводного участка	А 45.205241°с.ш./136.906485°в.д. В 45.228643°с.ш./136.891996°в.д. С 45.249113°с.ш./136.947191°в.д. D 45.290029°с.ш./136.999626°в.д. E 45.258857°с.ш./137.019634°в.д.
Система координат, в которой определены границы РВУ	WGS-84
Описание границ РВУ	1) от точки А до точки В по прямой линии; 2) от точки В до точки С по прямой линии; 3) от точки С до точки D по прямой линии; 4) от точки D до точки Е по прямой линии; 5) от точки Е до точки А по прямой линии.
Площадь РВУ, га	2968,6
Начальная цена лота, рублей	1 143 504,72
Размер задатка, рублей	457 401,89
Шаг аукциона, рублей	57 175,24
Минимальный ежегодный объем изъятия объектов аквакультуры, т (пастбищная)	2 968,60
Минимальный ежегодный объем изъятия объектов аквакультуры, т (индустриальная)	3 636,54
Период выращивания, не более, лет (пастбищная)	6
Период выращивания, не более, лет (индустриальная)	4
Вид водопользования	Совместное
Срок договора, лет	25

# Схема водного объекта с границами рыбоводного участка по лоту № 66

## Обзор



## Схема водного объекта с нанесенными границами рыбоводного участка



Номер лота	67
Правовой акт, которым определены границы рыбоводного участка	Приказ Приморского территориального управления Федерального агентства по рыболовству от 29 марта 2017 г. № 66-П
Номер РВУ по правовому акту	73
Муниципальное образование, на территории которого находится или к территории которого прилегает РВУ	Не прилегает к территории муниципальных образований Приморского края
Местонахождение РВУ	Японское море, в районе бухты Спокойная
Географические координаты точек границ рыбоводного участка	A 45.669379°с.ш./137.500914°в.д. B 45.678222°с.ш./137.516796°в.д. C 45.669108°с.ш./137.525008°в.д. D 45.657196°с.ш./137.507772°в.д.
Система координат, в которой определены границы РВУ	WGS-84
Описание границ РВУ	1) от точки А до точки В по прямой линии; 2) от точки В до точки С по прямой линии; 3) от точки С до точки D по прямой линии; 4) от точки D до точки А по прямой линии.
Площадь РВУ, га	219,9
Начальная цена лота, рублей	84 705,48
Размер задатка, рублей	33 882,19
Шаг аукциона, рублей	4 235,27
Минимальный ежегодный объем изъятия объектов аквакультуры, т (пастбищная)	219,90
Минимальный ежегодный объем изъятия объектов аквакультуры, т (индустриальная)	269,38
Период выращивания, не более, лет (пастбищная)	6
Период выращивания, не более, лет (индустриальная)	4
Вид водопользования	Совместное
Срок договора, лет	25



## Схема водного объекта с границами рыбоводного участка по лоту № 67

Обзор

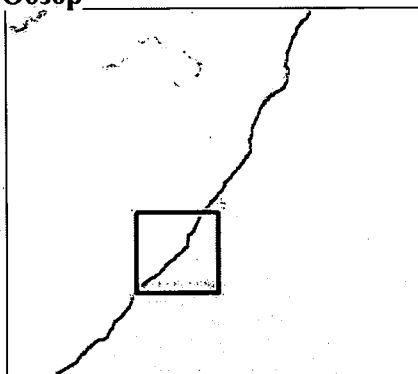
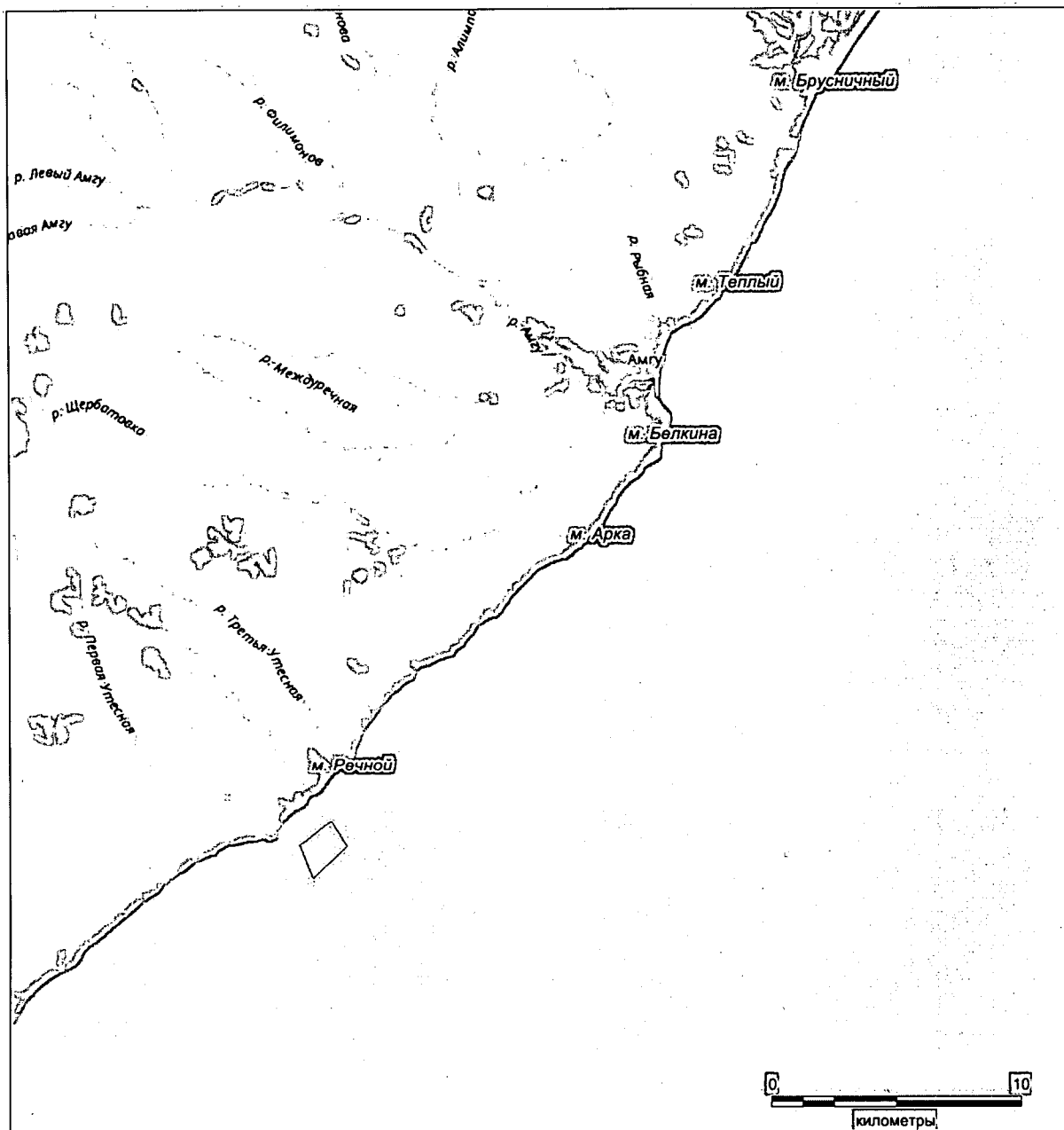


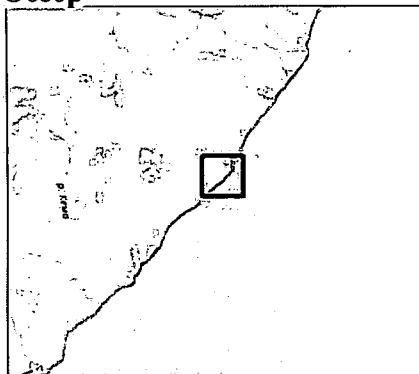
Схема водного объекта с нанесенными границами рыбоводного участка



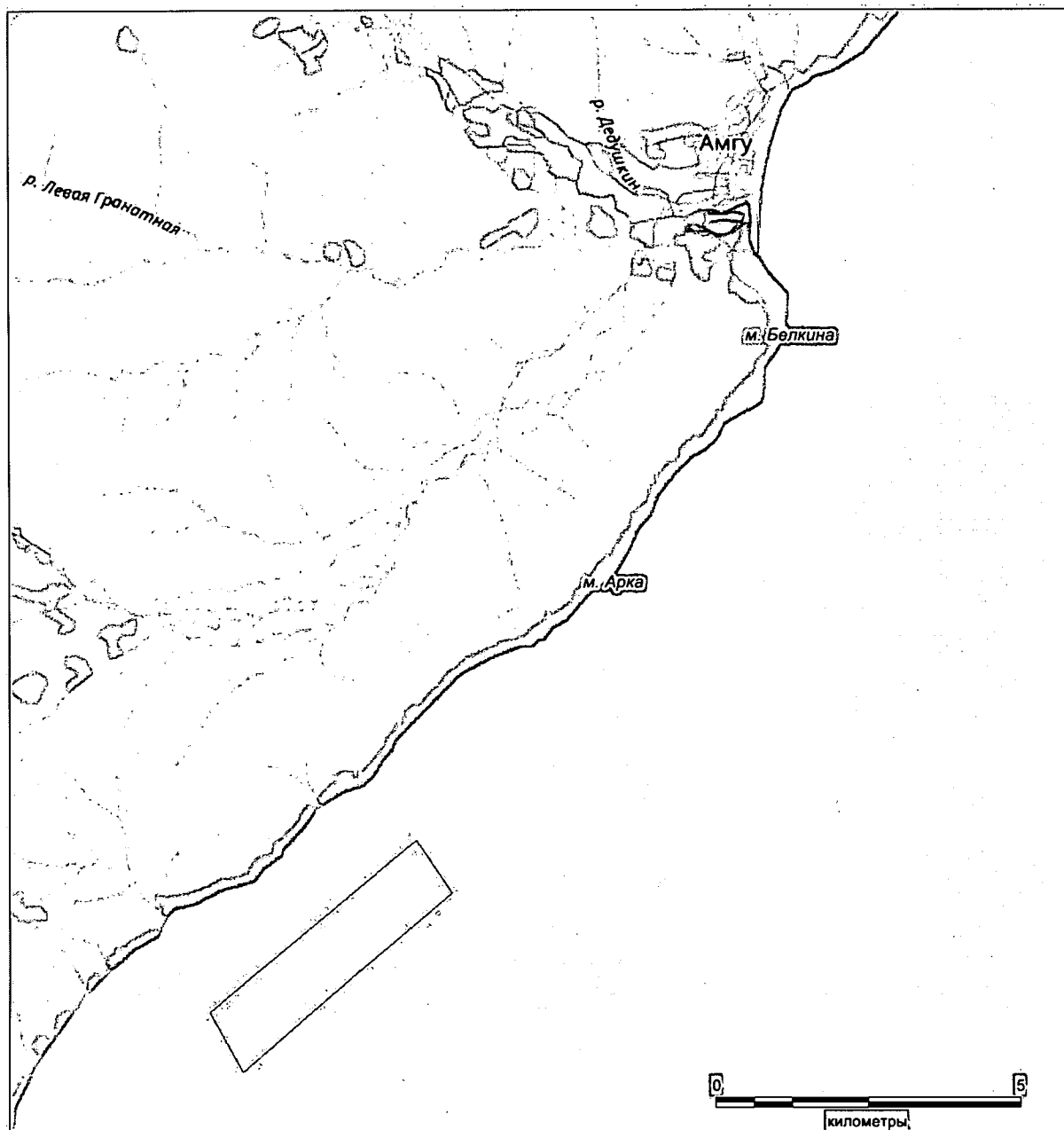
Номер лота	68
Правовой акт, которым определены границы рыбоводного участка	Приказ Приморского территориального управления Федерального агентства по рыболовству от 29 марта 2017 г. № 66-П
Номер РВУ по правовому акту	74
Муниципальное образование, на территории которого находится или к территории которого прилегает РВУ	Не прилегает к территории муниципальных образований Приморского края
Местонахождение РВУ	Японское море, в районе мыса Речной
Географические координаты точек границ рыбоводного участка	A 45.71894°с.ш./137.570815°в.д. B 45.744579°с.ш./137.614306°в.д. C 45.73668°с.ш./137.62178°в.д. D 45.710229°с.ш./137.577681°в.д.
Система координат, в которой определены границы РВУ	WGS-84
Описание границ РВУ	1) от точки А до точки В по прямой линии; 2) от точки В до точки С по прямой линии; 3) от точки С до точки D по прямой линии; 4) от точки D до точки А по прямой линии.
Площадь РВУ, га	475,1
Начальная цена лота, рублей	183 008,52
Размер задатка, рублей	73 203,41
Шаг аукциона, рублей	9 150,43
Минимальный ежегодный объем изъятия объектов аквакультуры, т (пастбищная)	475,10
Минимальный ежегодный объем изъятия объектов аквакультуры, т (индустриальная)	582,00
Период выращивания, не более, лет (пастбищная)	6
Период выращивания, не более, лет (индустриальная)	4
Вид водопользования	Совместное
Срок договора, лет	25

## Схема водного объекта с границами рыбоводного участка по лоту № 68

## Обзор



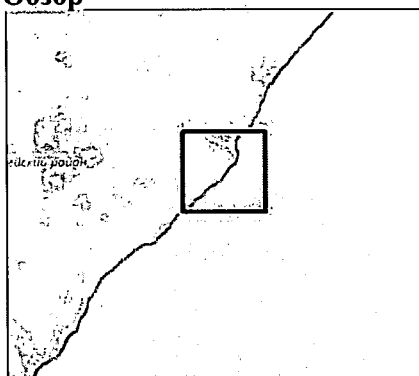
## Схема водного объекта с нанесенными границами рыбоводного участка



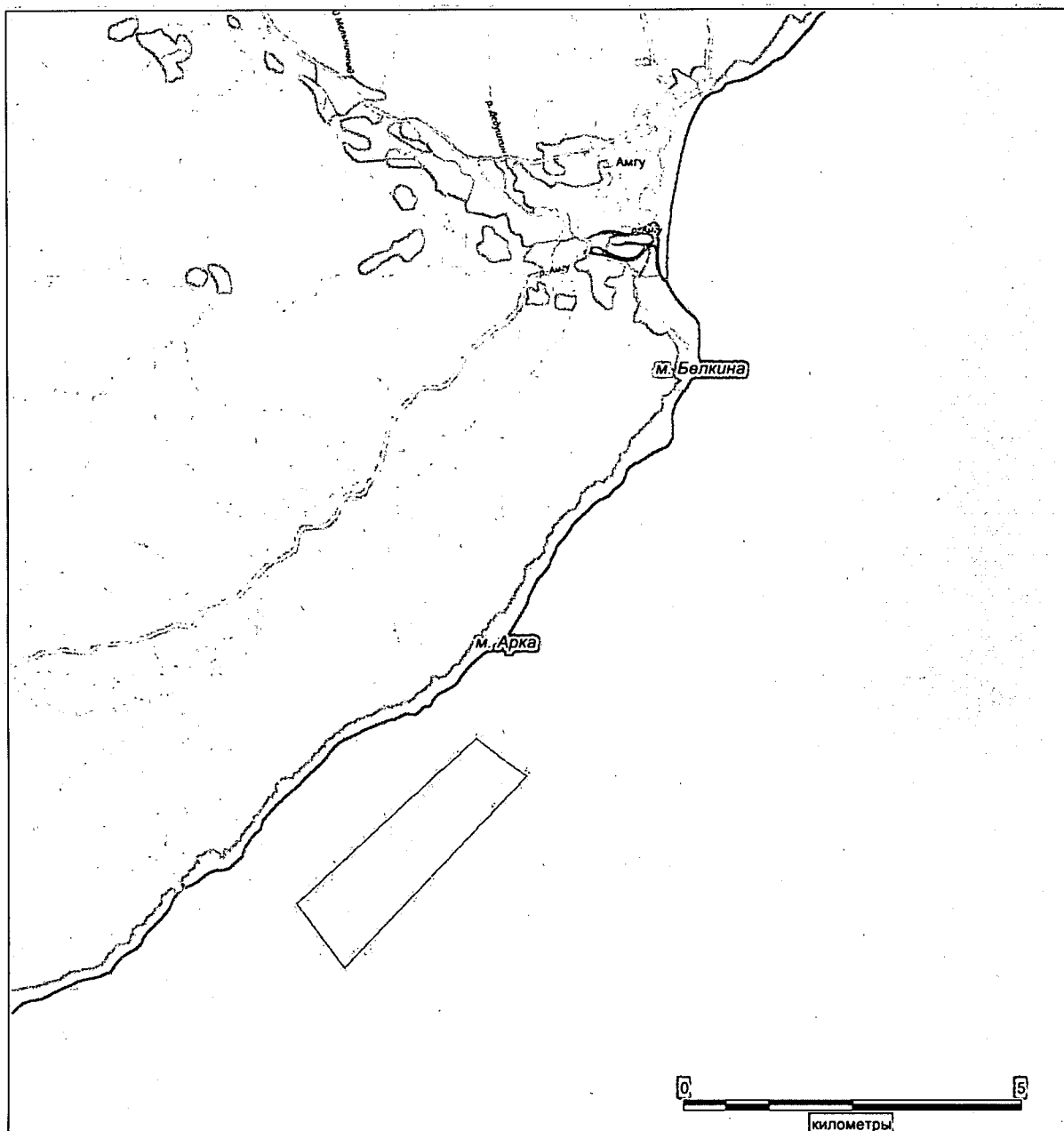
Номер лота	69
Правовой акт, которым определены границы рыбоводного участка	Приказ Приморского территориального управления Федерального агентства по рыболовству от 29 марта 2017 г. № 66-П
Номер РВУ по правовому акту	75
Муниципальное образование, на территории которого находится или к территории которого прилегает РВУ	Не прилегает к территории муниципальных образований Приморского края
Местонахождение РВУ	Японское море, в районе мыса Речной
Географические координаты точек границ рыбоводного участка	А 45.74774°с.ш./137.616051°в.д. В 45.770161°с.ш./137.650263°в.д. С 45.764937°с.ш./137.659787°в.д. D 45.739029°с.ш./137.625011°в.д.
Система координат, в которой определены границы РВУ	WGS-84
Описание границ РВУ	1) от точки А до точки В по прямой линии; 2) от точки В до точки С по прямой линии; 3) от точки С до точки D по прямой линии; 4) от точки D до точки А по прямой линии.
Площадь РВУ, га	400,0
Начальная цена лота, рублей	154 080,00
Размер задатка, рублей	61 632,00
Шаг аукциона, рублей	7 704,00
Минимальный ежегодный объем изъятия объектов аквакультуры, т (пастбищная)	400,00
Минимальный ежегодный объем изъятия объектов аквакультуры, т (индустриальная)	490,00
Период выращивания, не более, лет (пастбищная)	6
Период выращивания, не более, лет (индустриальная)	4
Вид водопользования	Совместное
Срок договора, лет	25

# Схема водного объекта с границами рыбоводного участка по лоту № 69

## Обзор



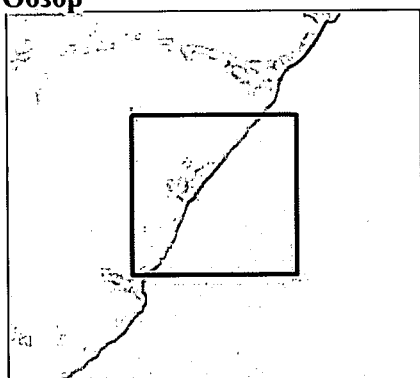
## Схема водного объекта с нанесенными границами рыбоводного участка



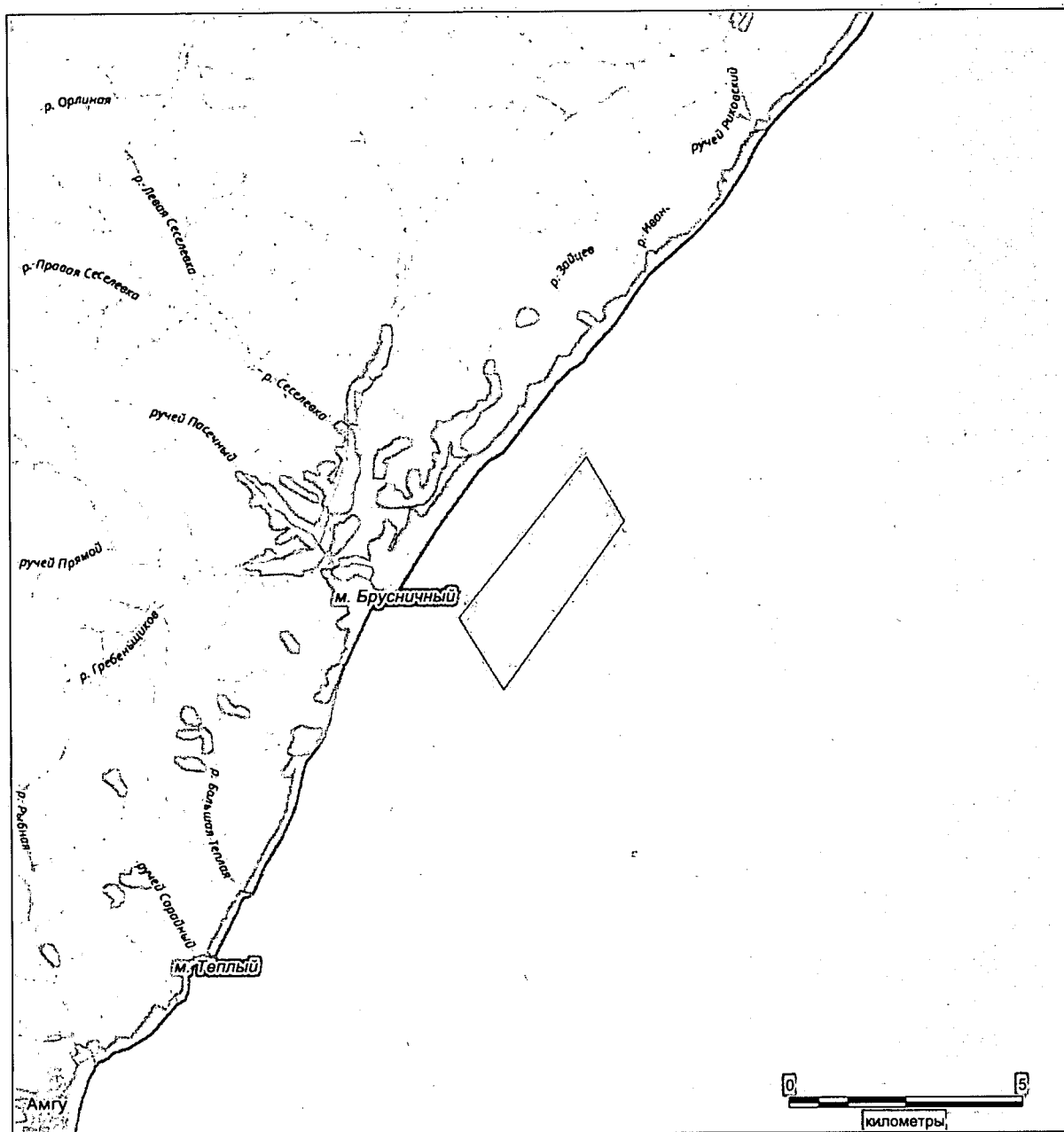
Номер лота	70
Правовой акт, которым определены границы рыбоводного участка	Приказ Приморского территориального управления Федерального агентства по рыболовству от 29 марта 2017 г. № 66-П
Номер РВУ по правовому акту	76
Муниципальное образование, на территории которого находится или к территории которого прилегает РВУ	Не прилегает к территории муниципальных образований Приморского края
Местонахождение РВУ	Японское море, в районе мыса Брусничный
Географические координаты точек границ рыбоводного участка	А 45.941903°с.ш./137.794489°в.д. В 45.972895°с.ш./137.830194°в.д. С 45.960563°с.ш./137.8406°в.д. D 45.927947°с.ш./137.806813°в.д.
Система координат, в которой определены границы РВУ	WGS-84
Описание границ РВУ	1) от точки А до точки В по прямой линии; 2) от точки В до точки С по прямой линии; 3) от точки С до точки D по прямой линии; 4) от точки D до точки А по прямой линии.
Площадь РВУ, га	703,3
Начальная цена лота, рублей	270 911,16
Размер задатка, рублей	108 364,46
Шаг аукциона, рублей	13 545,56
Минимальный ежегодный объем изъятия объектов аквакультуры, т (пастбищная)	703,30
Минимальный ежегодный объем изъятия объектов аквакультуры, т (индустриальная)	861,54
Период выращивания, не более, лет (пастбищная)	6
Период выращивания, не более, лет (индустриальная)	4
Вид водопользования	Совместное
Срок договора, лет	25

# Схема водного объекта с границами рыбоводного участка по лоту № 70

## Обзор



## Схема водного объекта с нанесенными границами рыбоводного участка



Номер лота	71
Правовой акт, которым определены границы рыбоводного участка	Приказ Приморского территориального управления Федерального агентства по рыболовству от 29 марта 2017 г. № 66-П
Номер РВУ по правовому акту	77
Муниципальное образование, на территории которого находится или к территории которого прилегает РВУ	Не прилегает к территории муниципальных образований Приморского края
Местонахождение РВУ	Японское море, в районе мыса Брусничный
Географические координаты точек границ рыбоводного участка	A 45.918457°с.ш./137.770398°в.д. B 45.93495°с.ш./137.780367°в.д. C 45.912295°с.ш./137.806466°в.д. D 45.901964°с.ш./137.798128°в.д.
Система координат, в которой определены границы РВУ	WGS-84
Описание границ РВУ	1) от точки А до точки В по прямой линии; 2) от точки В до точки С по прямой линии; 3) от точки С до точки D по прямой линии; 4) от точки D до точки А по прямой линии.
Площадь РВУ, га	464,6
Начальная цена лота, рублей	178 963,92
Размер задатка, рублей	71 585,57
Шаг аукциона, рублей	8 948,20
Минимальный ежегодный объем изъятия объектов аквакультуры, т (пастбищная)	464,60
Минимальный ежегодный объем изъятия объектов аквакультуры, т (индустриальная)	569,14
Период выращивания, не более, лет (пастбищная)	6
Период выращивания, не более, лет (индустриальная)	4
Вид водопользования	Совместное
Срок договора, лет	25



Схема водного объекта с границами рыбоводного участка по лоту № 71

Обзор

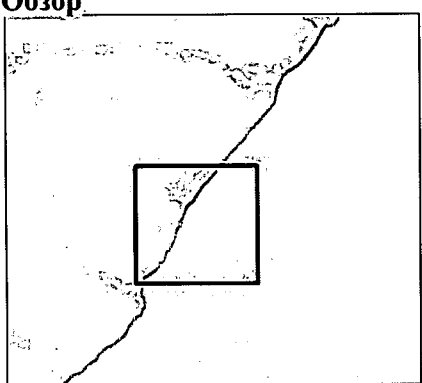
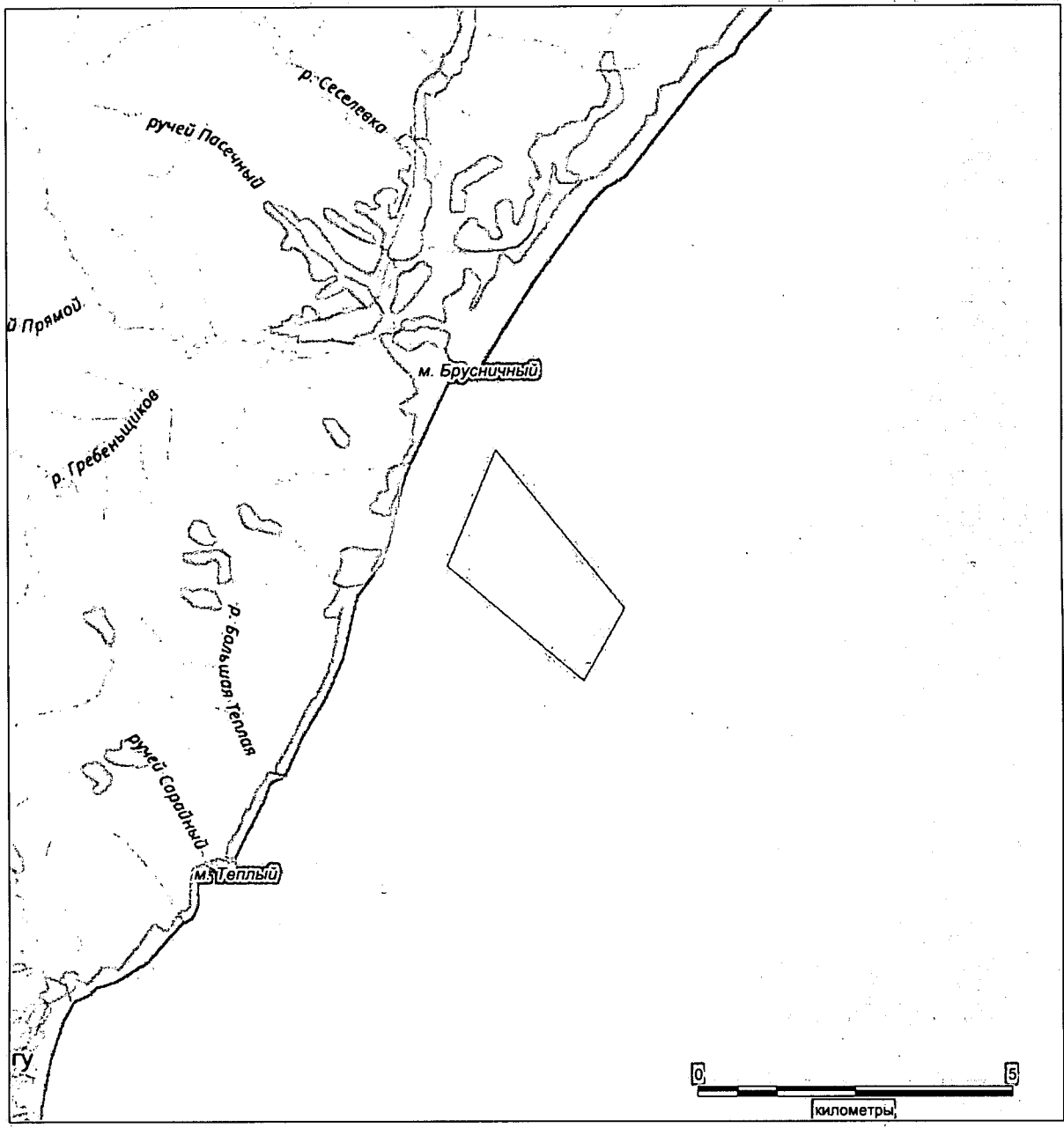


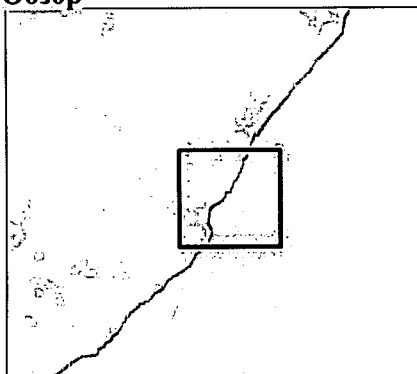
Схема водного объекта с нанесенными границами рыбоводного участка



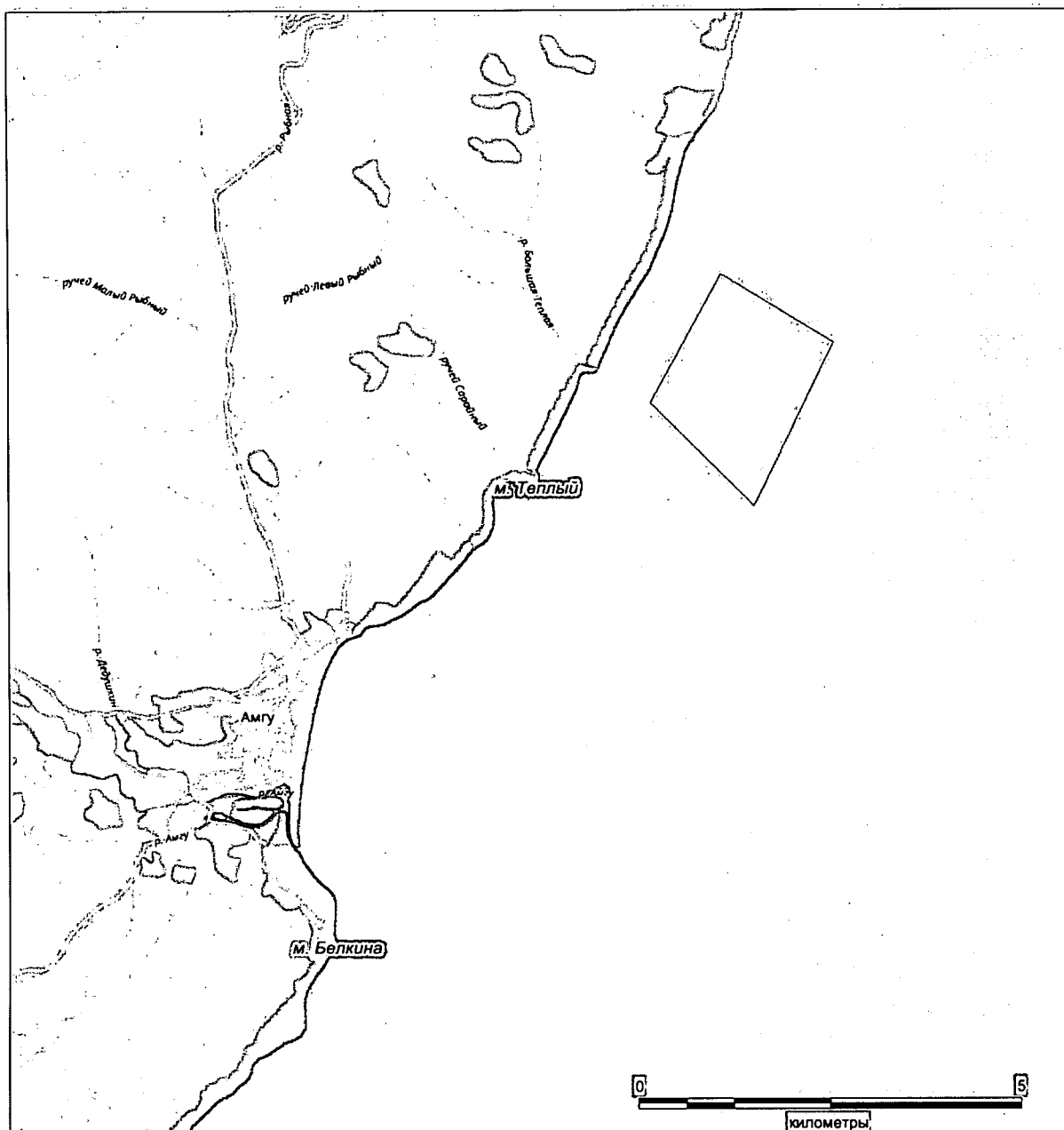
Номер лота	72
Правовой акт, которым определены границы рыбоводного участка	Приказ Приморского территориального управления Федерального агентства по рыболовству от 29 марта 2017 г. № 66-П
Номер РВУ по правовому акту	78
Муниципальное образование, на территории которого находится или к территории которого прилегает РВУ	Не прилегает к территории муниципальных образований Приморского края
Местонахождение РВУ	Японское море, в районе мыса Брусничный
Географические координаты точек границ рыбоводного участка	A 45.884121°с.ш./137.746029°в.д. B 45.899345°с.ш./137.757809°в.д. C 45.891189°с.ш./137.77684°в.д. D 45.871977°с.ш./137.763428°в.д.
Система координат, в которой определены границы РВУ	WGS-84
Описание границ РВУ	1) от точки А до точки В по прямой линии; 2) от точки В до точки С по прямой линии; 3) от точки С до точки D по прямой линии; 4) от точки D до точки А по прямой линии.
Площадь РВУ, га	380,0
Начальная цена лота, рублей	146 376,00
Размер задатка, рублей	58 550,40
Шаг аукциона, рублей	7 318,80
Минимальный ежегодный объем изъятия объектов аквакультуры, т (пастбищная)	380,00
Минимальный ежегодный объем изъятия объектов аквакультуры, т (индустриальная)	465,50
Период выращивания, не более, лет (пастбищная)	6
Период выращивания, не более, лет (индустриальная)	4
Вид водопользования	Совместное
Срок договора, лет	25

## Схема водного объекта с границами рыбоводного участка по лоту № 72

## Обзор



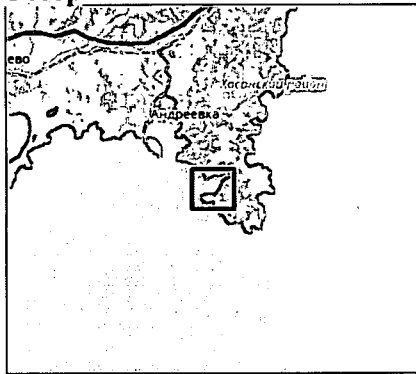
## Схема водного объекта с нанесенными границами рыбоводного участка



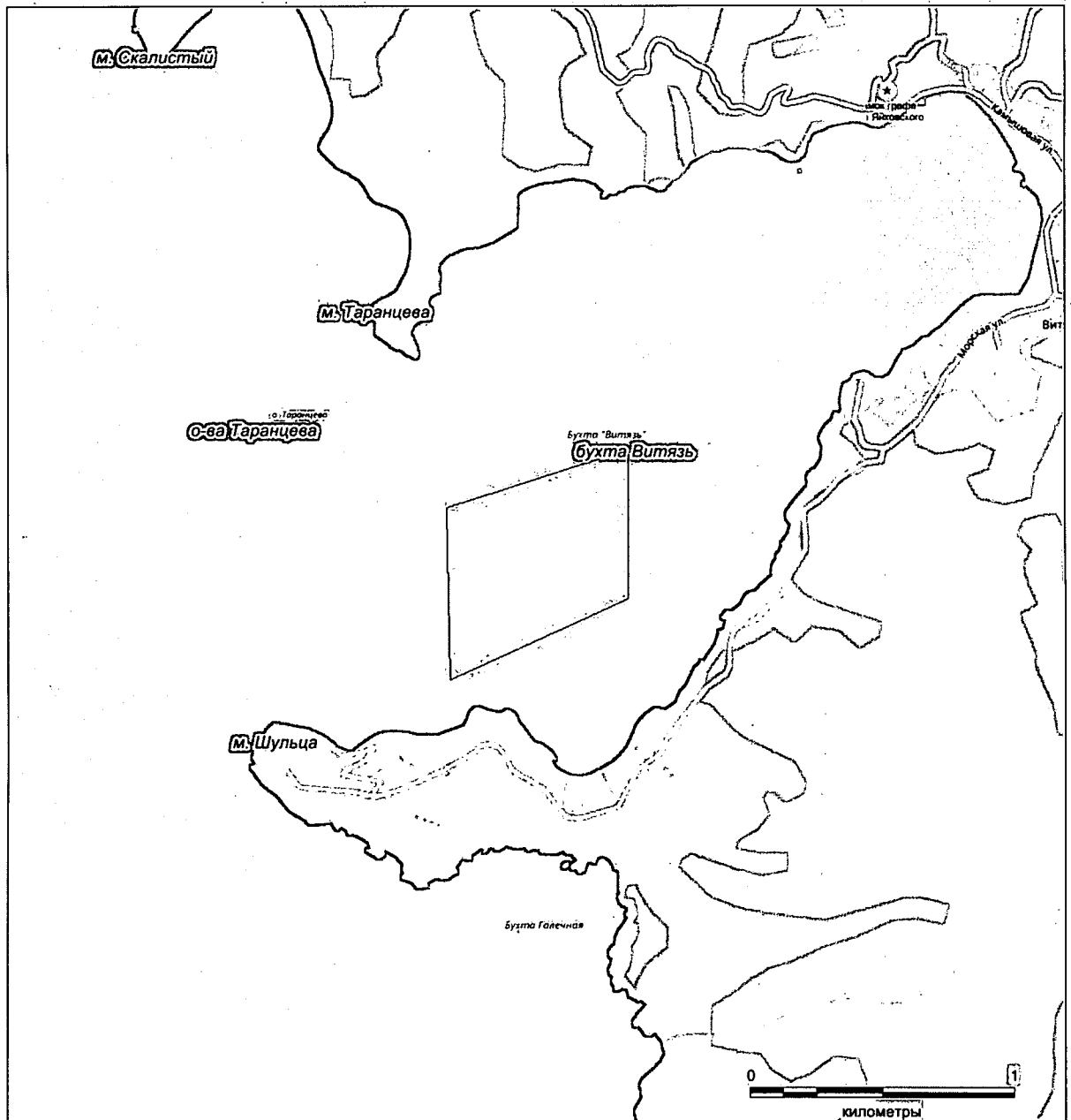
Номер лота	73
Правовой акт, которым определены границы рыбоводного участка	Приказ Приморского территориального управления Федерального агентства по рыболовству от 29 марта 2017 г. № 66-П
Номер РВУ по правовому акту	79
Муниципальное образование, на территории которого находится или к территории которого прилегает РВУ	Не прилегает к территории муниципальных образований Приморского края
Местонахождение РВУ	Японское море, в районе бухты Витязь
Географические координаты точек границ рыбоводного участка	A 42.591757°с.ш./131.157348°в.д. B 42.593747°с.ш./131.165741°в.д. C 42.588642°с.ш./131.165741°в.д. D 42.585843°с.ш./131.157527°в.д.
Система координат, в которой определены границы РВУ	WGS-84
Описание границ РВУ	1) от точки А до точки В по прямой линии; 2) от точки В до точки С по прямой линии; 3) от точки С до точки D по прямой линии; 4) от точки D до точки А по прямой линии.
Площадь РВУ, га	41,8
Начальная цена лота, рублей	16 101,36
Размер задатка, рублей	6 440,54
Шаг аукциона, рублей	805,07
Минимальный ежегодный объем изъятия объектов аквакультуры, т (пастбищная)	41,80
Минимальный ежегодный объем изъятия объектов аквакультуры, т (индустриальная)	51,21
Период выращивания, не более, лет (пастбищная)	6
Период выращивания, не более, лет (индустриальная)	4
Вид водопользования	Совместное
Срок договора, лет	25

# Схема водного объекта с границами рыбоводного участка по лоту № 73

## Обзор



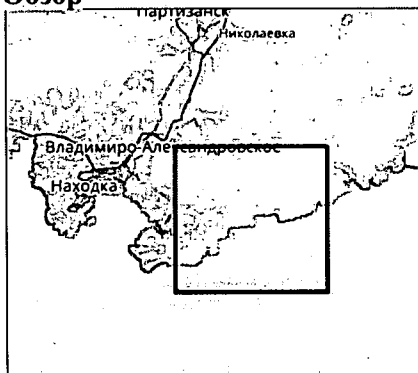
## Схема водного объекта с нанесенными границами рыбоводного участка



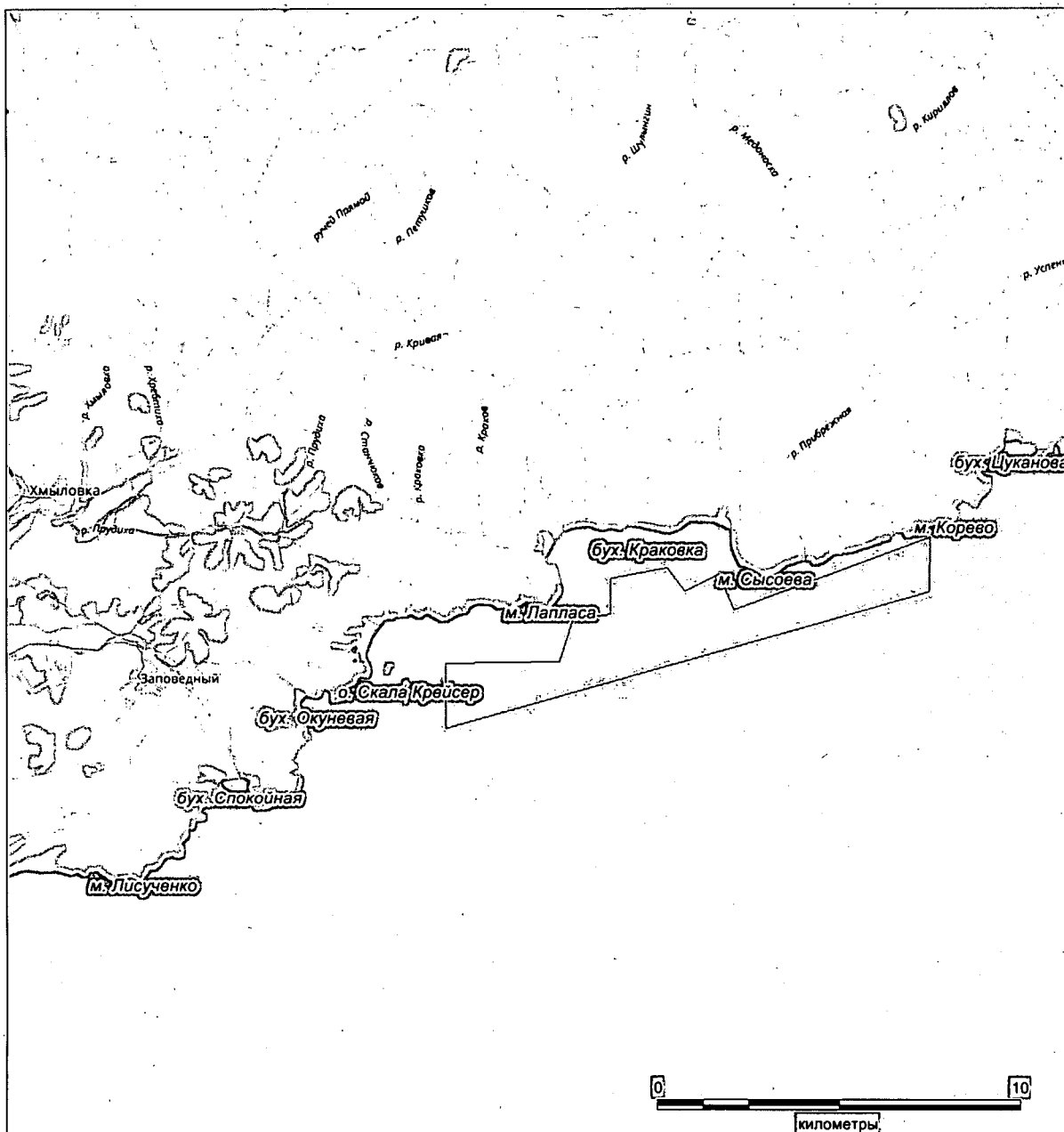
Номер лота	74
Правовой акт, которым определены границы рыбоводного участка	Приказ Приморского территориального управления Федерального агентства по рыболовству от 29 марта 2017 г. № 66-П
Номер РВУ по правовому акту	80
Муниципальное образование, на территории которого находится или к территории которого прилегает РВУ	Не прилегает к территории муниципальных образований Приморского края
Местонахождение РВУ	Японское море, в районе бухты Краковка
Географические координаты точек границ рыбоводного участка	A 42.739662°с.ш./133.251654°в.д. B 42.740023°с.ш./133.28989°в.д. C 42.75047°с.ш./133.294307°в.д. D 42.751855°с.ш./133.307113°в.д. E 42.76068°с.ш./133.307113°в.д. F 42.763449°с.ш./133.325976°в.д. G 42.757738°с.ш./133.331859°в.д. H 42.761891°с.ш./133.343454°в.д. I 42.753066°с.ш./133.348472°в.д. J 42.77109°с.ш./133.41489°в.д. K 42.757364°с.ш./133.414645°в.д. L 42.7234°с.ш./133.251654°в.д.
Система координат, в которой определены границы РВУ	WGS-84
Описание границ РВУ	1) от точки А до точки В по прямой линии; 2) от точки В до точки С по прямой линии; 3) от точки С до точки D по прямой линии; 4) от точки D до точки Е по прямой линии; 5) от точки Е до точки F по прямой линии; 6) от точки F до точки G по прямой линии; 7) от точки G до точки H по прямой линии; 8) от точки H до точки I по прямой линии; 9) от точки I до точки J по прямой линии; 10) от точки J до точки K по прямой линии; 11) от точки K до точки L по прямой линии; 12) от точки L до точки А по прямой линии.
Площадь РВУ, га	2188,0
Начальная цена лота, рублей	842 817,60
Размер задатка, рублей	337 127,04
Шаг аукциона, рублей	42 140,88
Минимальный ежегодный объем изъятия объектов аквакультуры, т (пастбищная)	2 188,00
Минимальный ежегодный объем изъятия объектов аквакультуры, т (индустриальная)	2 680,30
Период выращивания, не более, лет (пастбищная)	6
Период выращивания, не более, лет (индустриальная)	4
Вид водопользования	Совместное
Срок договора, лет	25

# Схема водного объекта с границами рыбоводного участка по лоту № 74

## Обзор



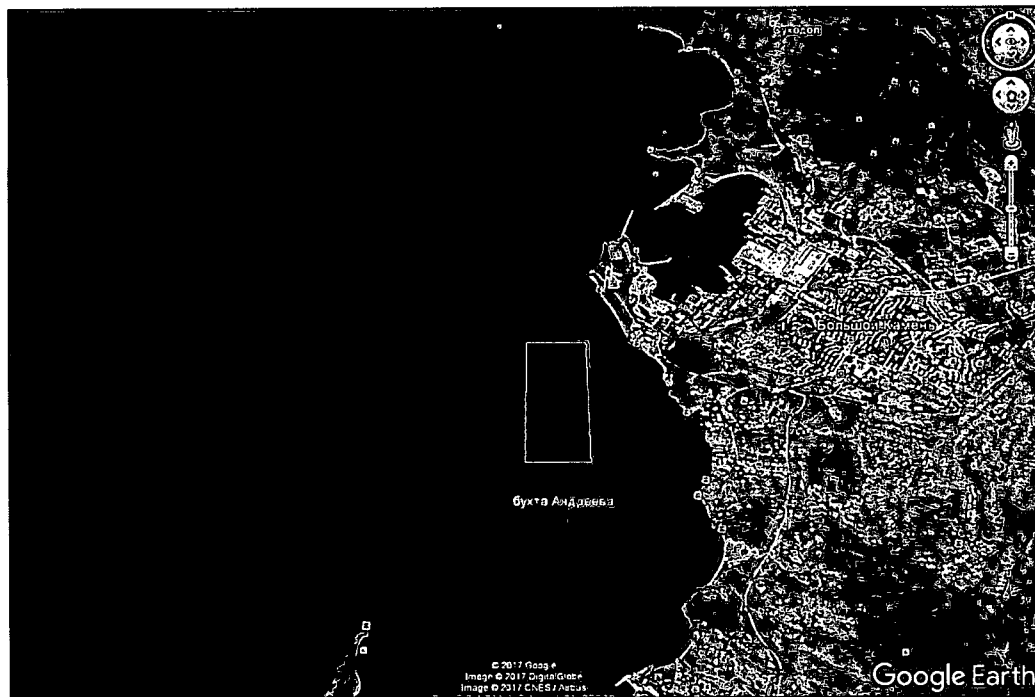
## Схема водного объекта с нанесенными границами рыбоводного участка



Номер лота	75
Правовой акт, которым определены границы рыбоводного участка	Приказ Приморского территориального управления Федерального агентства по рыболовству от 15 мая 2017 г. № 133-П
Номер РВУ по правовому акту	1
Муниципальное образование, на территории которого находится или к территории которого прилегает РВУ	Не прилегает к территории муниципальных образований Приморского края
Местонахождение РВУ	Японское море, залив Петра Великого, б. Андреева
Географические координаты точек границ рыбоводного участка	А 43°06,62'с.ш./132°18,5063'в.д. В 43°06,6199'с.ш./132°18,9749'в.д. С 43°05,8874'с.ш./132°18,9748'в.д. D 43°05,8873'с.ш./132°18,5062'в.д.
Система координат, в которой определены границы РВУ	WGS-84
Описание границ РВУ	1) от точки А до точки В по прямой линии; 2) от точки В до точки С по прямой линии; 3) от точки С до точки D по прямой линии; 4) от точки D до точки А по прямой линии.
Площадь РВУ, га	86,1
Начальная цена лота, рублей	33 165,72
Размер задатка, рублей	13 266,29
Шаг аукциона, рублей	1 658,29
Минимальный ежегодный объем изъятия объектов аквакультуры, т (пастбищная)	86,10
Минимальный ежегодный объем изъятия объектов аквакультуры, т (индустриальная)	105,47
Период выращивания, не более, лет (пастбищная)	6
Период выращивания, не более, лет (индустриальная)	4
Вид водопользования	Совместное
Срок договора, лет	25



Схема водного объекта с границами рыбоводного участка по лоту № 75



Номер лота	76
Правовой акт, которым определены границы рыбоводного участка	Приказ Приморского территориального управления Федерального агентства по рыболовству от 15 мая 2017 г. № 133-П
Номер РВУ по правовому акту	2
Муниципальное образование, на территории которого находится или к территории которого прилегает РВУ	Не прилегает к территории муниципальных образований Приморского края
Местонахождение РВУ	Акватория бухты Воевода, о. Русский
Географические координаты точек границ рыбоводного участка	A 43°00,3263°с.ш./131°45,5447°в.д. B 43°00,5427°с.ш./131°46,0427°в.д. C 42°59,7797°с.ш./131°47,0163°в.д. D 42°59,7477°с.ш./131°46,9867°в.д. E 43°00,0725°с.ш./131°46,3662°в.д. F 43°00,1370°с.ш./131°45,8718°в.д.
Система координат, в которой определены границы РВУ	WGS-84
Описание границ РВУ	1) от точки А до точки В по прямой линии; 2) от точки В до точки С по прямой линии; 3) от точки С до точки D по прямой линии; 4) от точки D до точки Е по прямой линии; 5) от точки Е до точки F по прямой линии; 6) от точки F до точки А по прямой линии.
Площадь РВУ, га	77,7
Начальная цена лота, рублей	29 930,04
Размер задатка, рублей	11 972,02
Шаг аукциона, рублей	1 496,50
Минимальный ежегодный объем изъятия объектов аквакультуры, т (пастбищная)	77,70
Минимальный ежегодный объем изъятия объектов аквакультуры, т (индустриальная)	95,18
Период выращивания, не более, лет (пастбищная)	6
Период выращивания, не более, лет (индустриальная)	4
Вид водопользования	Совместное
Срок договора, лет	25