

"УТВЕРЖДАЮ"

Заместитель руководителя
Росрыболовства

 В.И. Соколов

" 13 " августа 20 16 г.

Отчет об исполнении государственного задания на выполнение рыбохозяйственной мелиорации в рамках федеральной целевой программы «Развитие водохозяйственного комплекса Российской Федерации в 2012 - 2020 годах»

ФГБУ «Амуррыбвод» за 2015 год.

Наименование работы	Ед. измерения	Объекты проведения работ	Значение утвержденное в государственном задании за год по кварталам				Фактическое значение за год по кварталам				Характеристика причин невыполнения	Источник информации о фактическом выполнении показателя
			I	II	III	IV	I	II	III	IV		
Уничтожение мягкой водной растительности с помощью бредня вручную	Площадь зарослей мягкой водной растительности, га	На участке р. Амур от 757 по 748 км Анюйского рыбоводного завода, Хабаровский край	-	20	7,07	-	-	-	27,07	-	*	Акт от 10.09.2015г.
		На участке р. Амур от 664 по 655 км Анюйского рыбоводного завода, Хабаровский край	-	20	22,1	-	-	-	42,1	-	*	Акт от 10.09.2015г.


Уничтожение мягкой водной растительности с помощью бредня вручную	Площадь зарослей мягкой водной растительности, га	Базовая протока, Анюйского рыбоводного завода, Хабаровский край	-	-	2	-	-	-	2	-	-	Акт от 10.09.2015г.
Расчистка проток, устьев и русел рек от заиливания, наносов песка и грунта экскаватором	Количество ила, песка и грунта, убранных экскаватором тыс.м ³	Базовая протока, протока Кирпичная Анюйского рыбоводного завода, Хабаровский край	-	3,17	10	-	-	3,17	10	-	-	Акт от 10.09.2015г.
		Искусственно вырытая протока, соединяющая выростной пруд с р. М. Уда, Удинского рыбоводного завода, Хабаровский край	-	-	8,35	-	-	-	8,35	-	-	Акт от 31.08.2015г.
		Выростной пруд, Удинского рыбоводного завода, Хабаровский край	-	-	1,5	-	-	-	1,5	-	-	Акт от 31.08.2015г.
		Устьевая часть р. М. Уда, Удинского рыбоводного завода, Хабаровский край	-	-	1	-	-	-	1	-	-	Акт от 31.08.2015г.
		Искусственный канал, соединяющий р. М. Уда с протокой, ведущей к выростному пруду, Удинского рыбоводного завода, Хабаровский край	-	-	0,15	-	-	-	0,15	-	-	Акт от 31.08.2015г.
Расчистка проток, устьев и русел рек от древесных завалов, кустарниковых и древесных зарослей трактором	Площадь расчистки устьев и русел рек от древесных завалов, трактором, га	Базовая протока, Анюйского рыбоводного завода, Хабаровский край	-	2	1,02	-	-	2	1,02	-	-	Акт от 10.09.2015г.
		Искусственно вырытая протока, соединяющая выростной пруд с р. М. Уда, Удинского рыбоводного завода, Хабаровский край	-	-	6	-	-	-	6	-	-	Акт от 31.08.2015г.

Расчистка проток, устьев и русел рек от древесных завалов, кустарниковых и древесных зарослей с помощью ручных инструментов	Площадь расчистки устьев и русел рек от древесных завалов с помощью ручных инструментов, га	Базовая протока, Анюйского рыбоводного завода, Хабаровский край	-	1,5	0,6	-	-	1,5	0,6	-	-	Акт от 10.09.2015г.
		Искусственно вырытая протока, соединяющая выростной пруд с р. М. Уда, Удинского рыбоводного завода, Хабаровский край	-	-	3	-	-	-	3	-	-	Акт от 31.08.2015г.
Вспашка и боронование поверхностного слоя грунта на перекатах водоемов	Площадь вспашки и боронование поверхностного слоя грунта на перекатах водоемов, га	Выростной пруд, Удинского рыбоводного завода, Хабаровский край	-	-	1,3	-	-	-	1,3	-	-	Акт от 31.08.2015г.
Расчистка русел водопроводящих и сбросных каналов от кустарников и иной растительности с помощью ручных инструментов	Протяженность очищенных с помощью ручных инструментов русел проводящих и сбросных каналов, км	Базовая протока, Анюйского рыбоводного завода, Хабаровский край	-	-	0,32	-	-	-	0,32	-	-	Акт от 10.09.2015г.
		Искусственно вырытая протока, соединяющая выростной пруд с р. М. Уда, Удинского рыбоводного завода, Хабаровский край	-	-	2	-	-	-	2	-	-	Акт от 31.08.2015г.
Уничтожение жесткой и мягкой водной растительности камышекосилкой	Площадь зарослей жесткой водной растительности скошенной камышекосилкой, га	Выростной пруд, Удинского рыбоводного завода, Хабаровский край	-	-	1,2	-	-	-	1,2	-	-	Акт от 31.08.2015г.
Очистка водных объектов рыбохозяйственного значения от мусора, а также брошенных	Количество мусора, а также брошенных сетей и иных бесхозных орудий лова	р. М. Уда, Удинского рыбоводного завода, Хабаровский край	-	-	118	-	-	-	118	-	-	Акт от 31.08.2015г.

сетей и иных бесхозных орудий лова	тыс.м ²	Протока Кирпичная, Ануйского рыбоводного завода, Хабаровский край	-	-	60	-	-	-	60	-	-	Акт от 10.09.2015г.
---------------------------------------	--------------------	---	---	---	----	---	---	---	----	---	---	------------------------

*Работы по уничтожению мягкой водной растительности с помощью бредня вручную на тоневоом участке р. Амур от 757 по 748 км на площади 20,0 га и на тоневоом участке р. Амур от 664 по 655 км на площади 20,0 га не проводились во 2 квартале, в связи с использованием водного транспорта (маломерных судов) на работах по отлову и заготовке производителей (осетр, калуга) для целей воспроизводства, а также для выпуска излишних производителей. Работы были выполнены в полном объеме в 3 квартале.


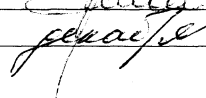
Врио начальника ФГБУ «Амуррыбвод»



М.В. Коломоец

СОГЛАСОВАНО:

Руководитель Амурского территориального
управления Федерального агентства по рыболовству

 С.В. Михеев
« 16 »  2015 г.